

**LEGENDA**

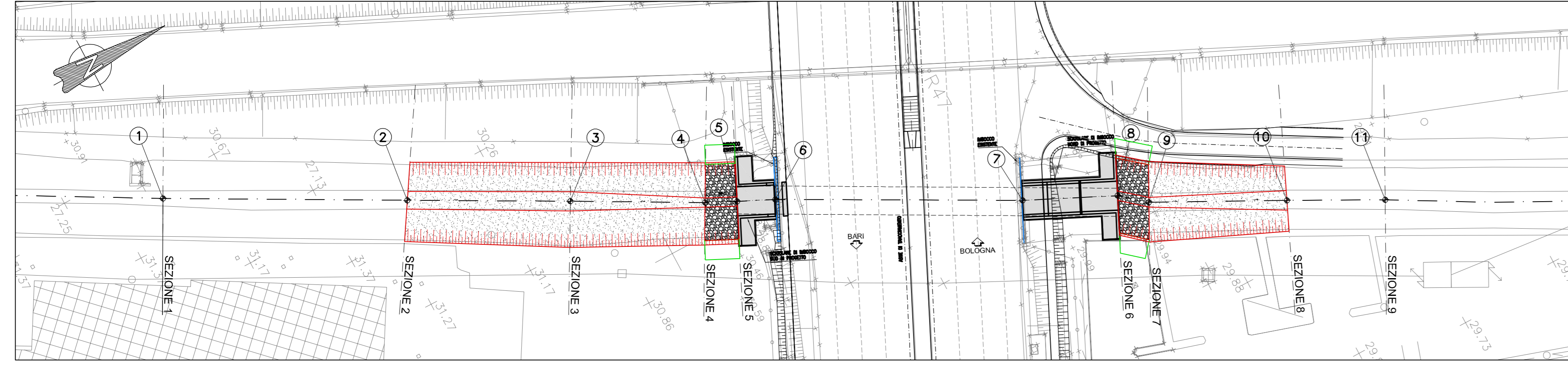
STATO DI FATTO ———

STATO DI PROGETTO ———

LIVELLO IDRICO ———

**SCOLO CONSORZIALE GAMBELLARA - Pk 49 + 128.227**  
SCALA 1:100  
SEZIONI TRASVERSALI IDRAULICHE

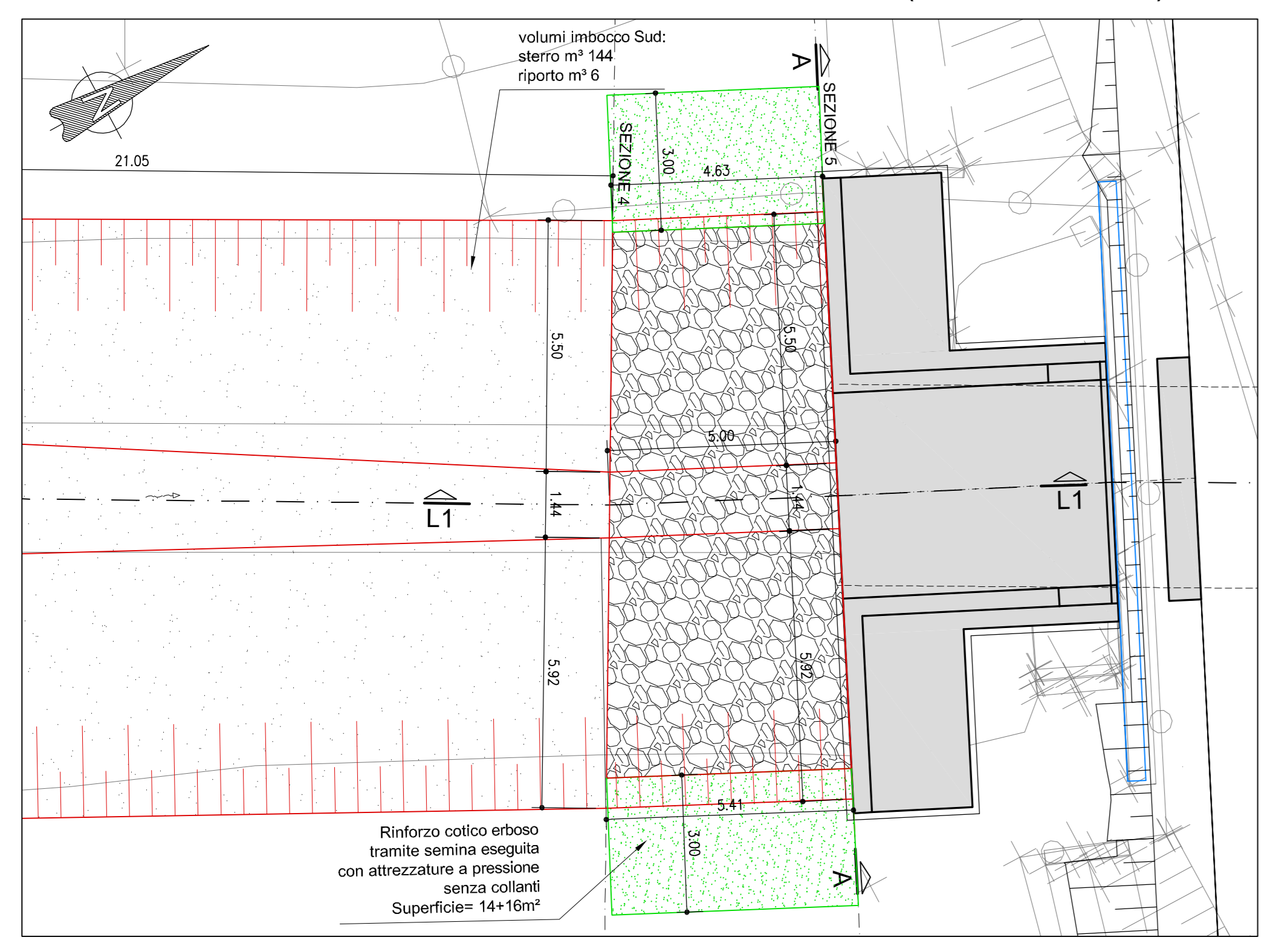
**PLANIMETRIA GENERALE SISTEMAZIONE IDRAULICA** SCALA 1:500  
SCOLO CONSORZIALE GAMBELLARA - Pk 49 + 128.227



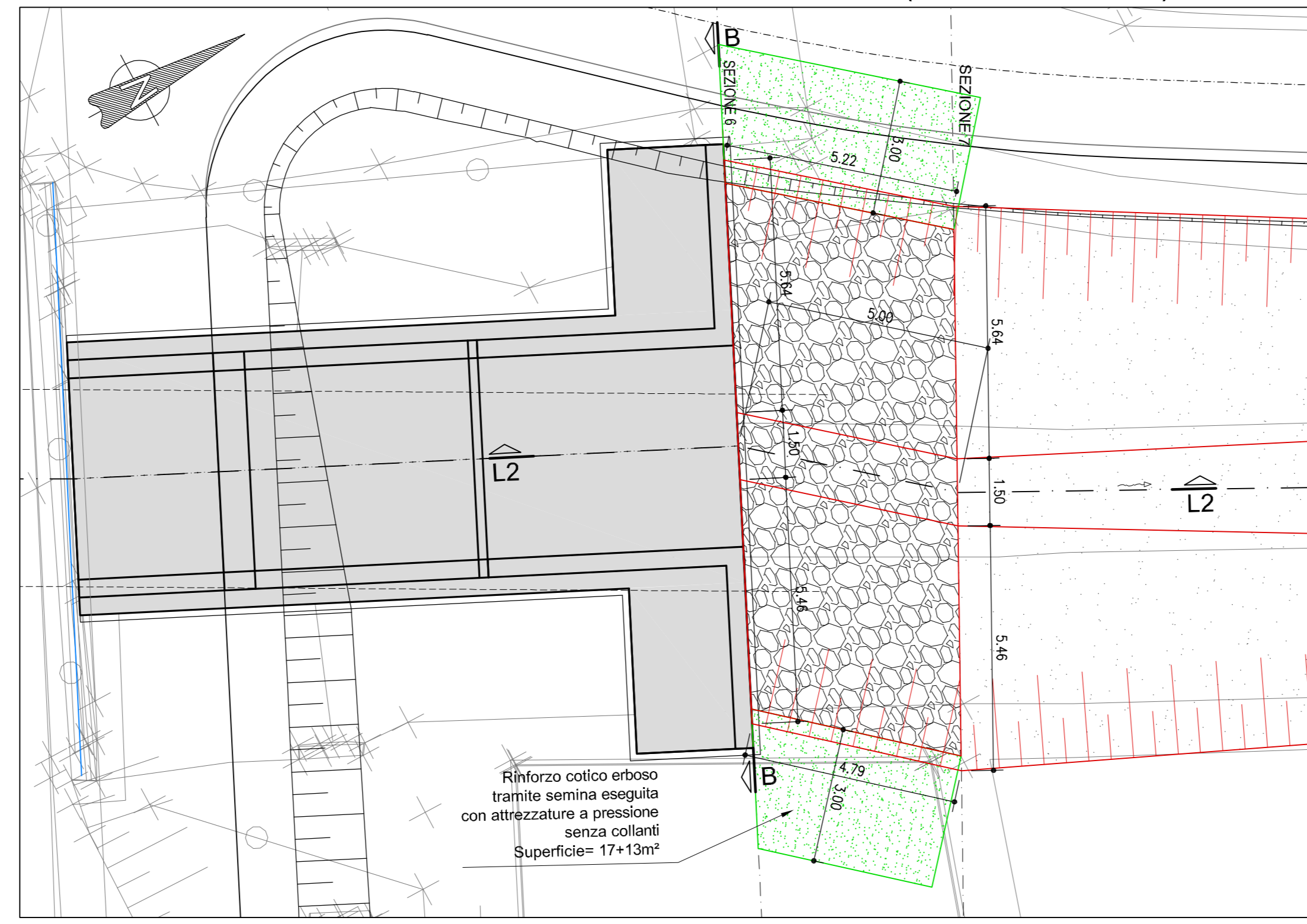
SEZIONI	PARZIALE (m)	PROGRESSIVA (m)
1	0.00	0.00
2	38.18	38.18
3	25.49	63.67
4	21.06	84.73
5	5.00	89.73
6	59.48	149.21
7	5.00	154.21
8	21.57	175.78
9	15.35	191.13

VERTICE	EST (m)	NORD (m)
1	X=9924554.80	Y=3144633.94
2	X=9924573.10	Y=3144667.45
3	X=9924585.43	Y=3144689.84
4	X=9924595.43	Y=3144708.29
5	X=9924597.61	Y=3144712.78
6	X=9924600.18	Y=3144718.20
7	X=9924618.57	Y=3144752.18
8	X=9924624.94	Y=3144765.60
9	X=9924628.16	Y=3144769.43
10	X=9924638.09	Y=3144788.57
11	X=9924645.26	Y=3144802.14

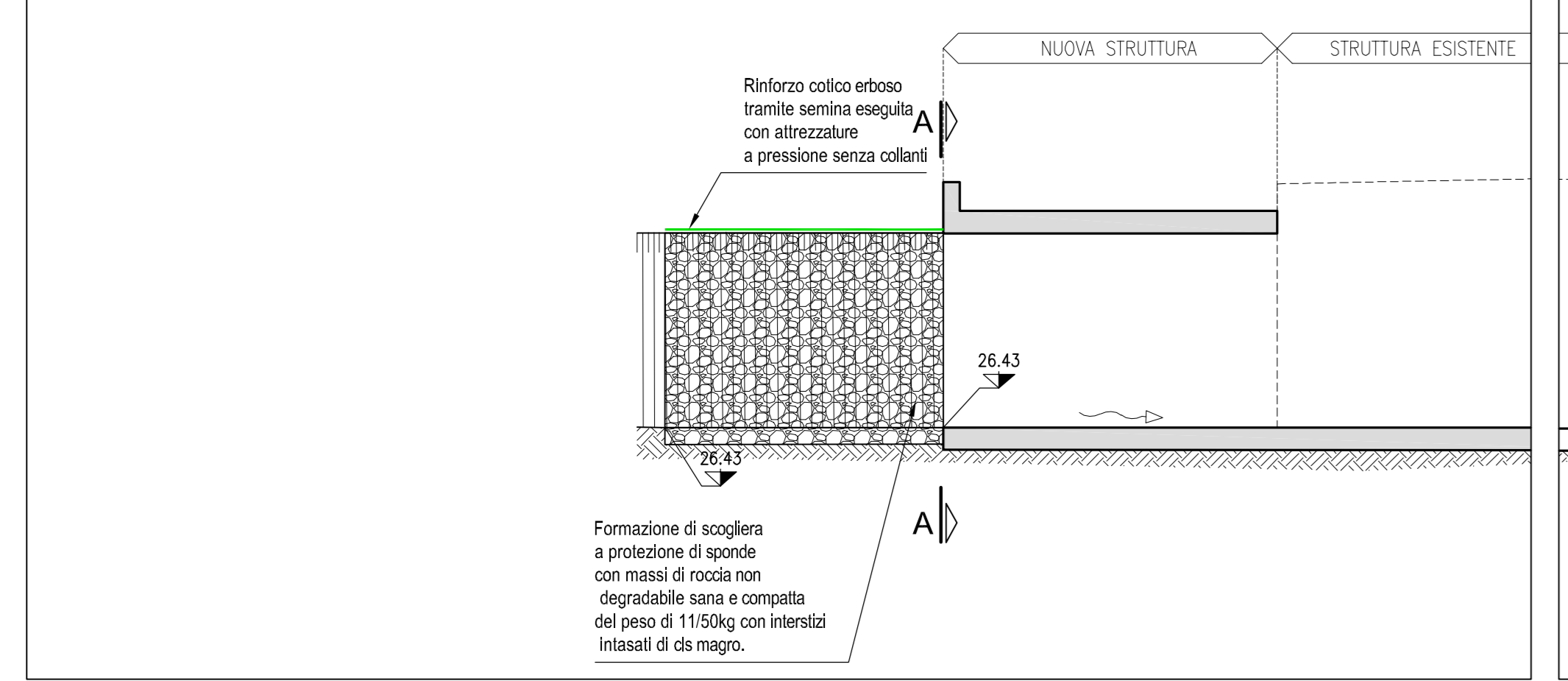
**PLANIMETRIA DI DETTAGLIO SISTEMAZIONE IDRAULICA (lato imbocco Sud)** SCALA 1:100



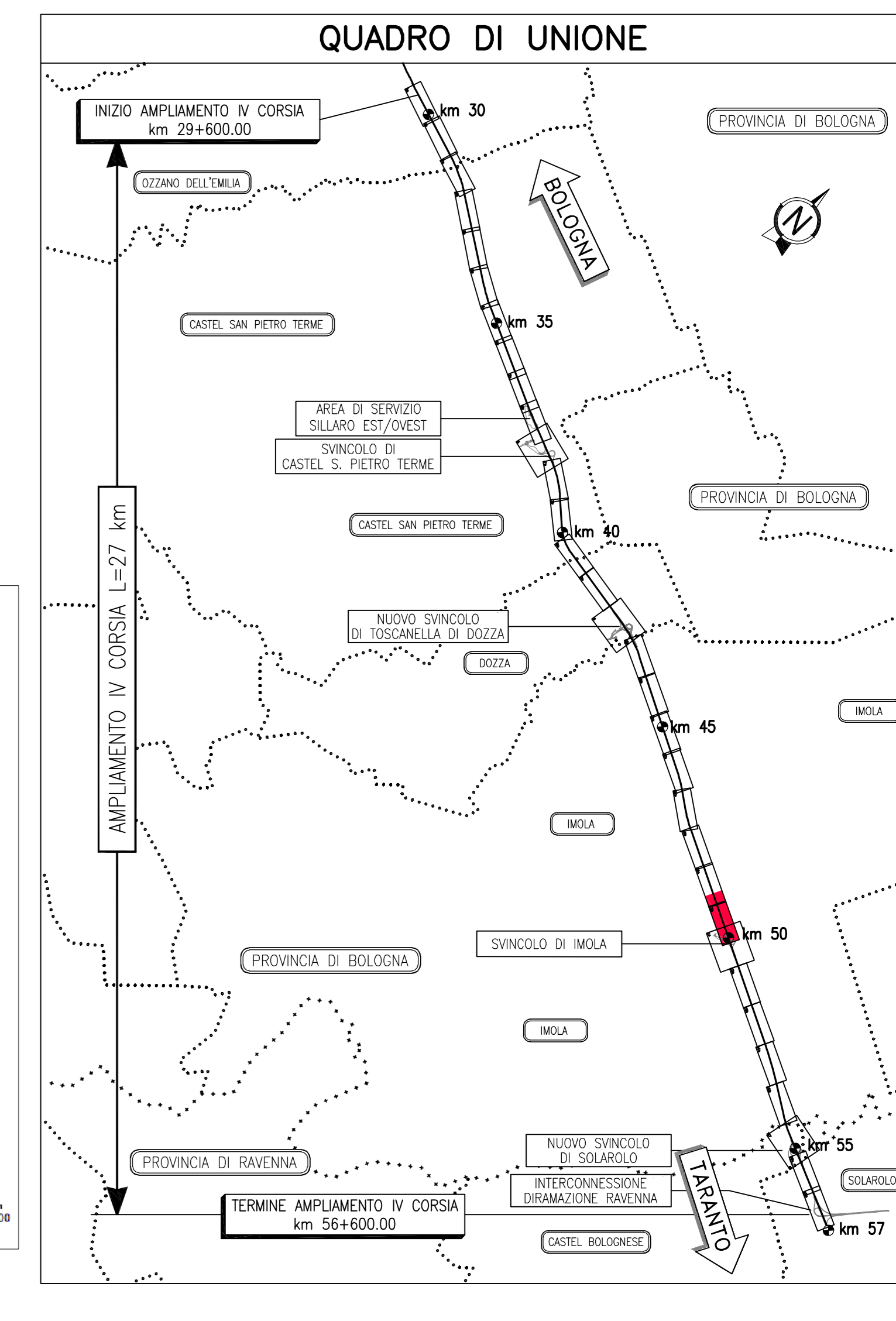
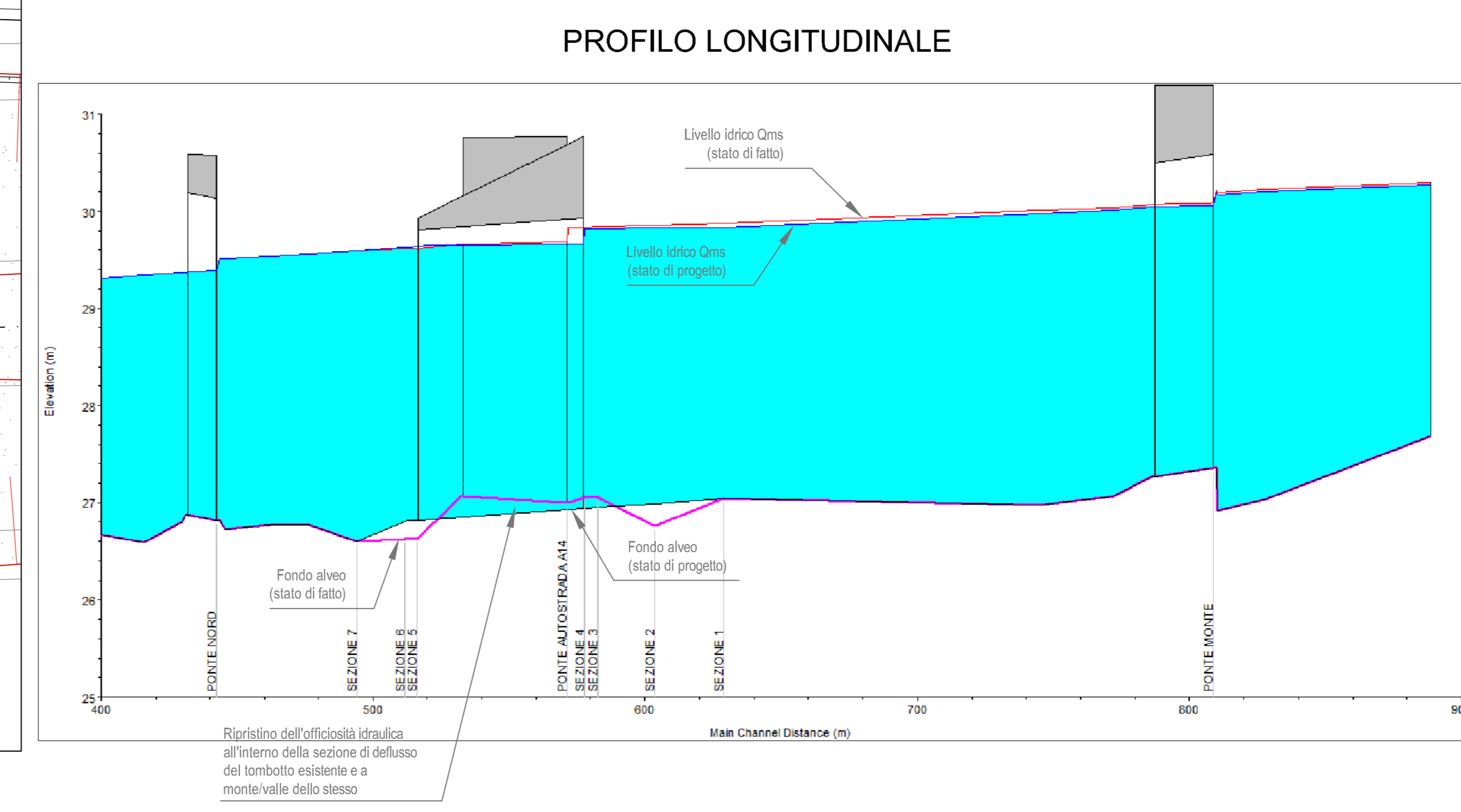
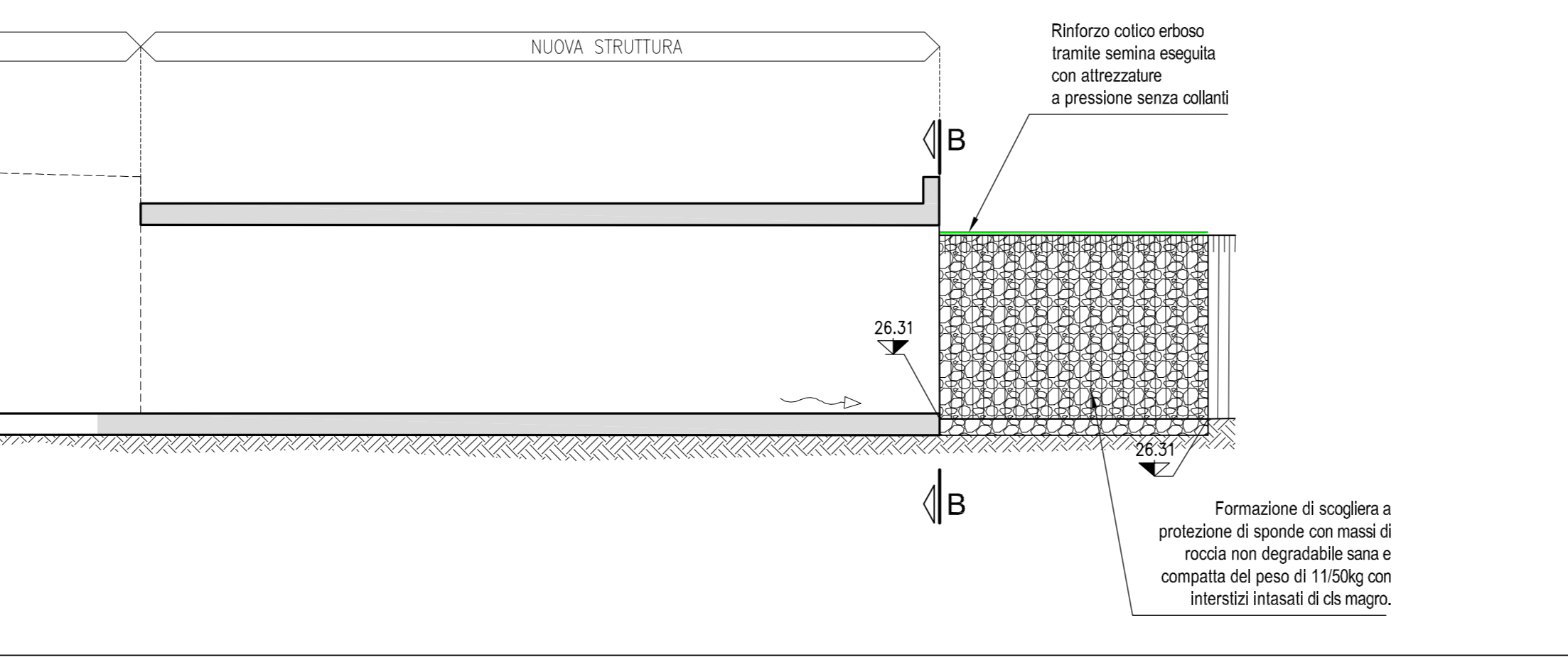
**PLANIMETRIA DI DETTAGLIO SISTEMAZIONE IDRAULICA (lato imbocco Nord)** SCALA 1:100



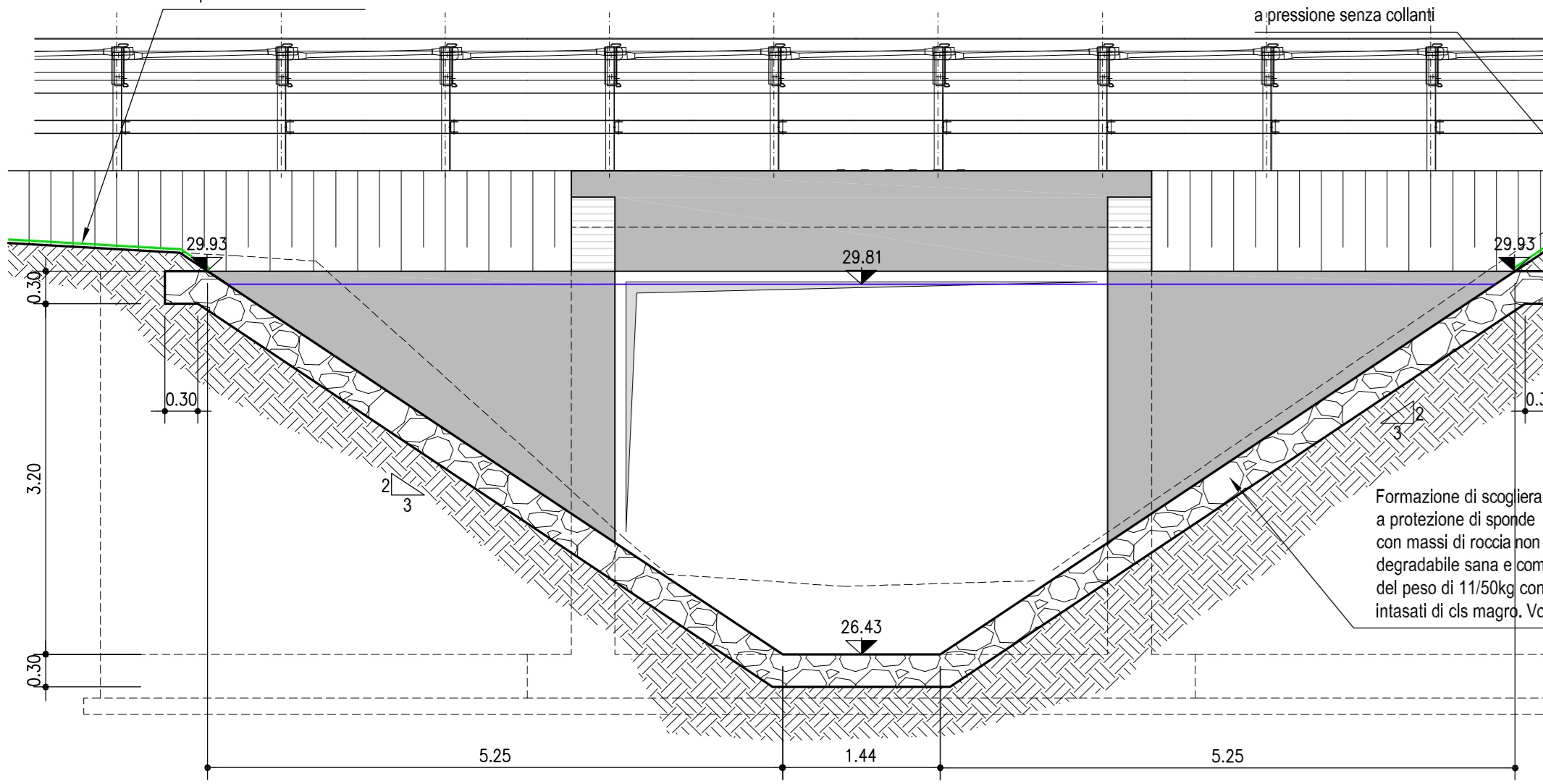
**SEZIONE LONGITUDINALE L1-L1 (lato imbocco Sud)** SCALA 1:100



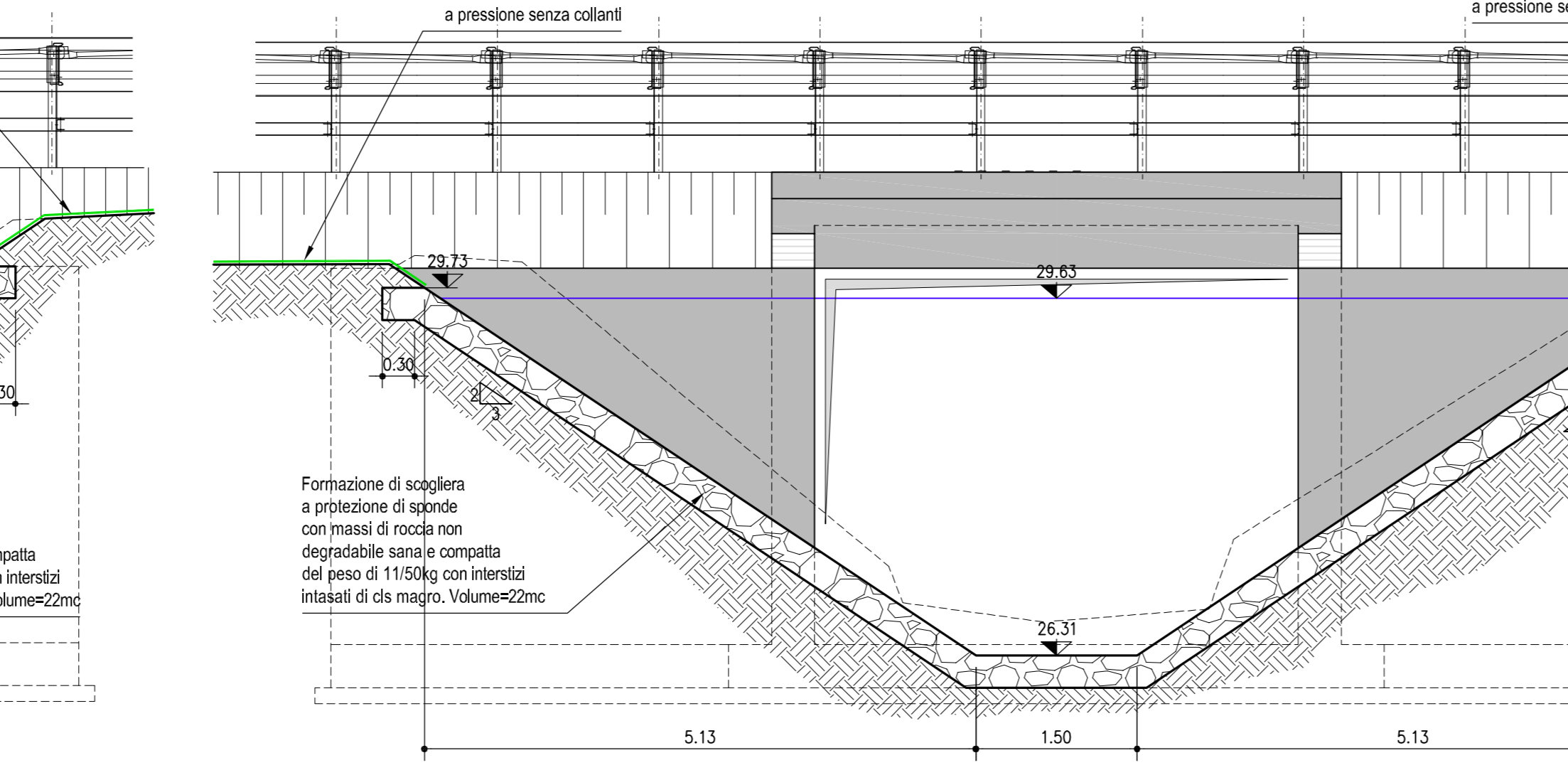
**SEZIONE LONGITUDINALE L2-L2 (lato imbocco Nord)** SCALA 1:100



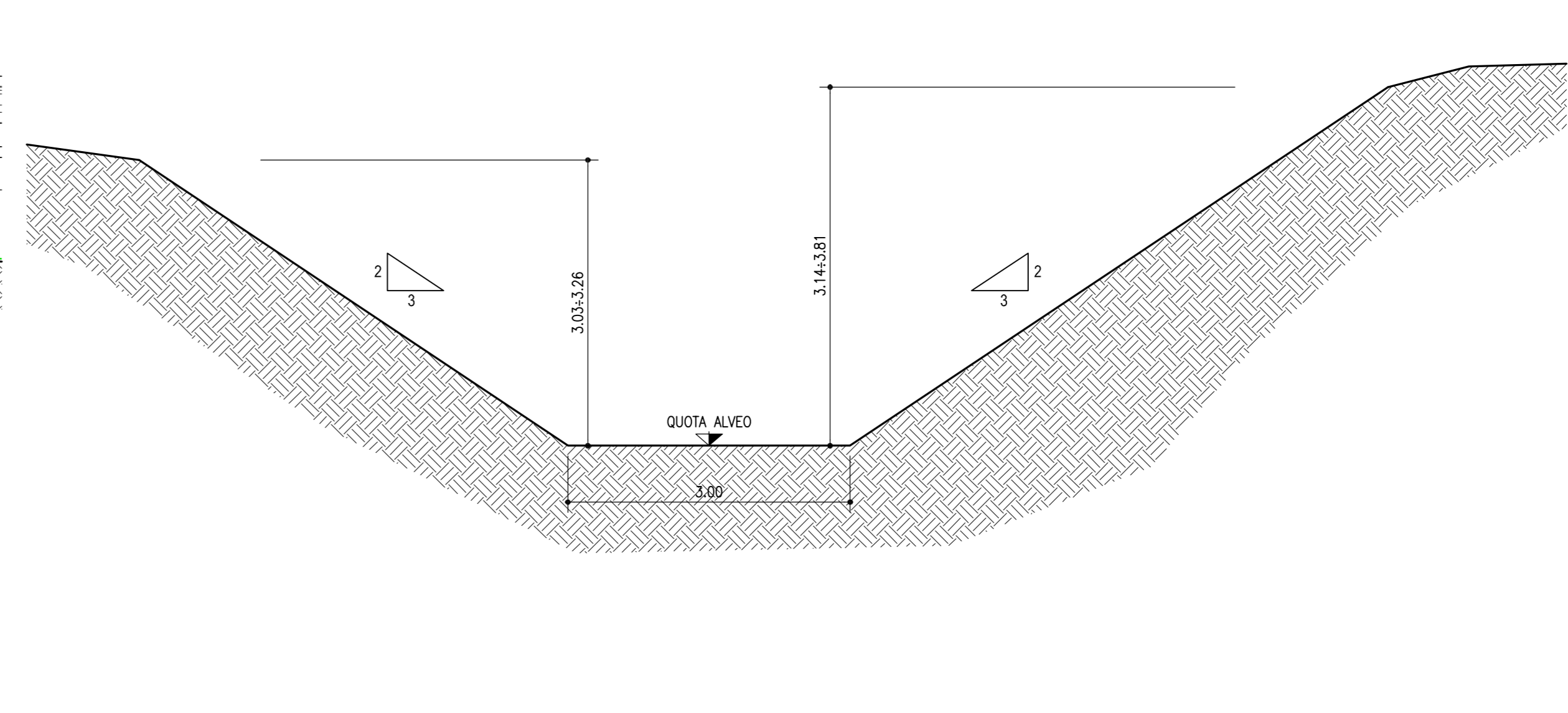
**SCATOLARE IMBOCCO SUD** SCALA 1:50  
SEZIONE TRASVERSALE A-A



**SCATOLARE IMBOCCO NORD** SCALA 1:50  
SEZIONE TRASVERSALE B-B



**SEZIONE TRASVERSALE TIPICA**  
RIPROPILATURA DEL TRATTO NON RIVESTITO



**autostrade per l'italia**

**AUTOSTRADA (A14): BOLOGNA-BARI-TARANTO**  
TRATTO: NUOVO SVINCOLO DI PONTE RIZZOLI - DIRAMAZIONE RAVENNA  
AMPLIAMENTO ALLA QUARTA CORSIA

**PROGETTO ESECUTIVO**

**AUTOSTRADA A14**  
**IDROLOGIA E IDRAULICA**  
Interferenze idr. minori

Risoluzione tombini - Tav 23 di 30  
Scolo Consorziale Gambellara - Pk 49 + 128

IL PROGETTISTA SPECIALISTICO	IL RESPONSABILE INTERVENZIONE PRESTAZIONI SPECIALISTICHE	IL DIRETTORE TECNICO
Ing. Paolo De Paoli Ord. Ingg. Piana N. 1739 Responsabile Ingeg. e Inidra	Ing. Federico Ferrari Ord. Ingg. Milano N. A21052	Ing. Giacomo Mazzoli Ord. Ingg. Piana N. 1496 Progettazione Nuova Opera Autostradale

OPERAZIONE INQUADRO	COLLEGAMENTO	OPERAZIONE INQUADRO
111447	LL00 PE AU IDR I1007	00000 D IDR 0076 1
23	1	1

REVISIONE

1	08
2	11 NOVEMBRE 2017
1	1 GENNAIO 2018

spea INGENIERING

REDAZIONE

VERIFICATO

VISTO DEL COMMITTENTE

autostrade per l'italia

VISTO DEL CONCESSIONARIO

Ministero delle Infrastrutture e dei Trasporti