CARPENTERIA

SCALA 1:200

SVILUPPO IN ASSE - LATO ESTERNO AUTOSTRADA



N. SEZIONI	FO40S_19	FO40S_20	FO40S_21	FO40S_22
QUOTE TERRENO	28.953	28.704	28.114	27.825
QUOTA CIGLIO	29.185	29.124	29.072	29.043
QUOTE PROGETTO	27.885		27.810	

ID MICROPALO	EST	NORD
1	X=9928337.178	Y=3142902.239
2	X=9928337.949	Y=3142902.151
3	X=9928338.574	Y=3142901.691
4	X=9928339.346	Y=3142901.603
5	X=9928339.971	Y=3142901.143
6	X=9928340.742	Y=3142901.055
7	X=9928341.367	Y=3142900.595
8	X=9928342.138	Y=3142900.507
9	X=9928342.763	Y=3142900.047
10	X=9928343.535	Y=3142899.959
11	X=9928344.160	Y=3142899.499
12	X=9928344.931	Y=3142899.411
13	X=9928345.556	Y=3142898.951
14	X=9928346.327	Y=3142898.863
15	X=9928346.952	Y=3142898.403
16	X=9928347.723	Y=3142898.315

ID PALO	EST	NORD
17	X=9928348.501	Y=3142897.902
18	X=9928351.294	Y=3142896.806
19	X=9928354.086	Y=3142895.710
20	X=9928356.879	Y=3142894.613
21	X=9928360.564	Y=3142893.074
22	X=9928363.977	Y=3142890.988
23	X=9928367.390	Y=3142888.902
24	X=9928370.803	Y=3142886.816
25	X=9928374.216	Y=3142884.730
26	X=9928377.629	Y=3142882.644
27	X=9928381.042	Y=3142880.558
28	X=9928384.455	Y=3142878.472
29	X=9928387.868	Y=3142876.386
30	X=9928391.281	Y=3142874.300
31	X=9928394.694	Y=3142872.214
32	X=9928398.107	Y=3142870.129
33	X=9928401.520	Y=3142868.043
34	X=9928404.930	Y=3142865.959
35	X=9928408.346	Y=3142863.871
36	X=9928410.616	Y=3142862.484
37	X=9928412.886	Y=3142861.096
38	X=9928415.172	Y=3142859.699
39	X=9928418.585	Y=3142857.613
40	X=9928421.998	Y=3142855.527
41	X=9928425.412	Y=3142853.441
42	X=9928428.825	Y=3142851.355
43	X=9928432.238	Y=3142849.269
44	X=9928435.651	Y=3142847.183
45	X=9928439.064	Y=3142845.097
46	X=9928442.477	Y=3142843.011
47	X=9928445.890	Y=3142840.925
48	X=9928449.303	Y=3142838.839
49	X=9928452.716	Y=3142836.753
50	X=9928456.129	Y=3142834.667
51	X=9928459.542	Y=3142832.582
52	X=9928462.955	Y=3142830.496
53	X=9928466.368	Y=3142828.410
54	X=9928469.781	Y=3142826.324
55	X=9928473.194	Y=3142824.238
56	X=9928476.607	Y=3142822.152
57	X=9928480.020	Y=3142820.066
58	X=9928483.433	Y=3142817.980
59	X=9928486.846	Y=3142815.894
60	X=9928490.259	Y=3142813.808
61	X=9928493.672	Y=3142811.722
62	X=9928497.082	Y=3142809.638
63	X=9928500.498	Y=3142807.550
64	X=9928503.911	Y=3142805.464
65	X=9928507.324	Y=3142803.378
66	X=9928510.738	Y=3142801.292
67	X=9928514.151	Y=3142799.206
68	X=9928517.564	Y=3142797.121
69	X=9928520.977	Y=3142795.035
70	X=9928524.386	Y=3142792.951
71	X=9928523.082	Y=3142790.819
72	X=9928521.778	Y=3142788.688
73	X=9928525.191	Y=3142786.602
74	X=9928528.604	Y=3142784.516
75	X=9928532.017	Y=3142782.430
76	X=9928535.430	Y=3142780.344
77	X=9928538.843	Y=3142778.258
78	X=9928542.256	Y=3142776.173
79	X=9928545.669	Y=3142774.087
80	X=9928549.082	Y=3142772.001
81	X=9928552.495	Y=3142769.915
82	X=9928555.908	Y=3142767.829
83	X=9928559.321	Y=3142765.743
84	X=9928562.734	Y=3142763.657
85	X=9928566.147	Y=3142761.571
86	X=9928569.560	Y=3142759.485
87	X=9928572.974	Y=3142757.399
88	X=9928576.387	Y=3142755.314
89	X=9928579.800	Y=3142753.228
90	X=9928582.101	Y=3142751.821
91	X=9928585.918	Y=3142750.625
92	X=9928589.735	Y=3142749.430
93	X=9928593.552	Y=3142748.234
94	X=9928597.369	Y=3142747.039
95	X=9928599.574	Y=3142746.348
96	X=9928601.774	Y=3142745.658
97	X=9928605.187	Y=3142743.573
98	X=9928608.600	Y=3142741.487
99	X=9928612.013	Y=3142739.401
100	X=9928615.427	Y=3142737.316
101	X=9928618.840	Y=3142735.230
102	X=9928622.253	Y=3142733.144
103	X=9928625.666	Y=3142731.058
104	X=9928629.079	Y=3142728.972
105	X=9928630.786	Y=3142727.929
106	X=9928632.492	Y=3142726.887
107	X=9928635.052	Y=3142725.322
108	X=9928637.612	Y=3142723.758
109	X=9928640.171	Y=3142722.193

CARPENTERIA

SCALA 1:200

PIANTA

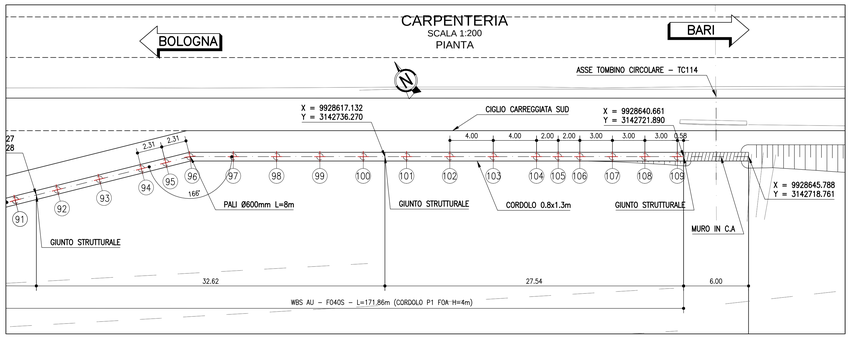

GEOMETRIZZAZIONE FOA

- Il massimo raggio di curvartura è pari a 5° di angolazione; per raggi di curvatura maggiori si riduca l'interasse tra i montanti
- La pendenza massima del profilo è pari a 3%; per pendenze maggiori si effettuano orizzontamenti a pendenza 3% scalettati

NOTE

- La tipologia di FOA rappresentata in questo elaborato grafico è indicativa
- Per l'esatta tipologia e le caratteristiche delle barriere FOA si vedano gli elaborati specifici
- Si rimanda agli appositi elaborati grafici per quanto riguarda le sistemazioni idrauliche provvisorie e definitive

PROFILO FO40S

SEZIONE FO40S_12

PROGRESSIVA 200.00

CARPENTERIA

SCALA 1:200

SEZIONE F040S_12

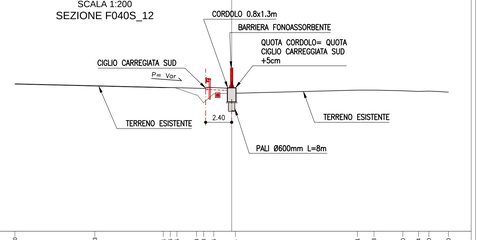

| | | |