

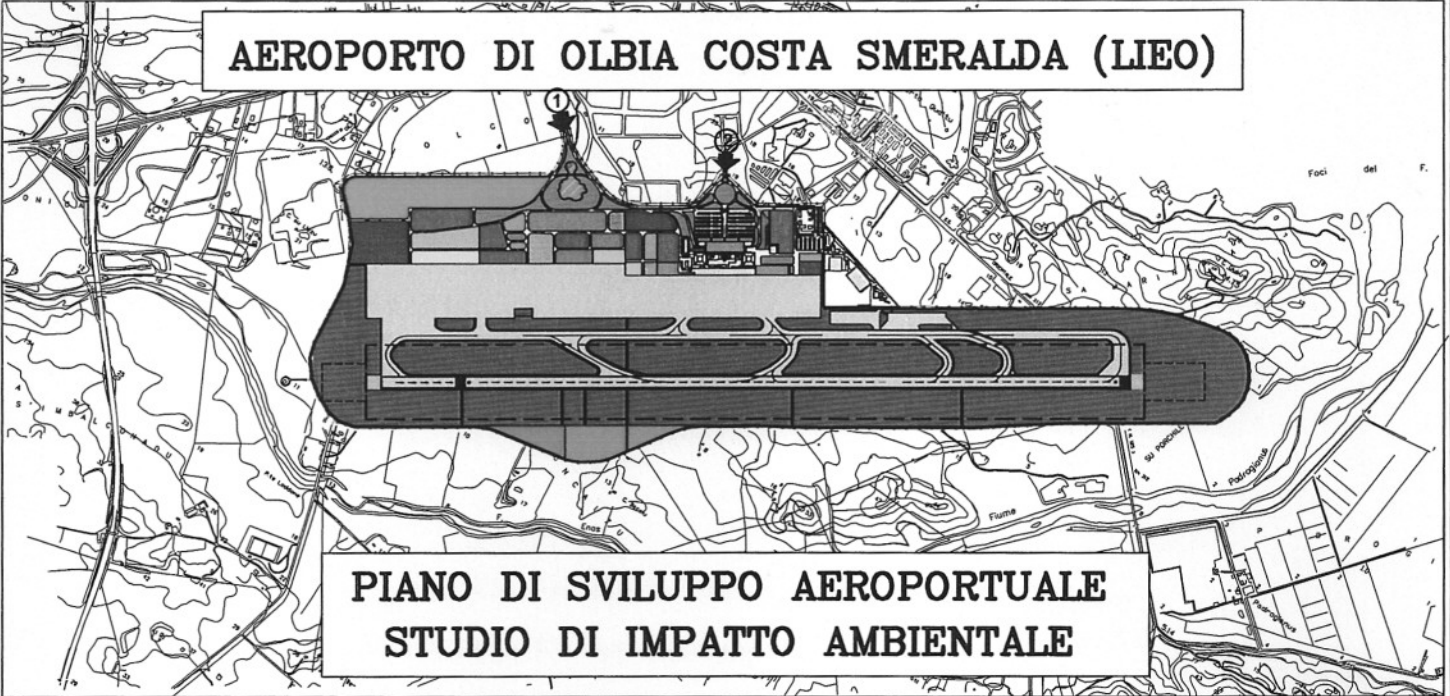


# REPUBBLICA ITALIANA



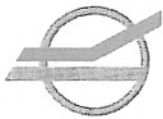
## ENAC - ENTE NAZIONALE AVIAZIONE CIVILE

### AEROPORTO DI OLBIA COSTA SMERALDA (LIEO)



### PIANO DI SVILUPPO AEROPORTUALE STUDIO DI IMPATTO AMBIENTALE

COMMITTENTE:



Aeroporto  
**Olbia Costa Smeralda**

GEASAR

07026 - OLBIA

TEL.: +39 0789 563400 FAX: +39 0789 563401

**Geasar S.p.A.**

Post Holder

Progettazione e Manutenzione

Infrastrutture

*Paolo Cambula*

PROGETTISTI:

A.T.P. (Associazione Temporanea di Professionisti):



**TECNO ENGINEERING 2C s.r.l.**

Società di Ingegneria - TE2C

Viale del Policlinico, 131 - 00161 Roma Tel:

06/44254616 Fax: 06/44254601 e-mail:

te2c@te2c.com



Ing. Giovanni Felice Boneddu

Via Ballero n. 85 - 08100 Nuoro

Tel e Fax: 0784/38985

E-mail: eng.boneddu@tiscali.it

N° PROG.

032

CODICE COMMESSA

AER079 - 05

FASE

MP

SIGLA

EE -

REV.

3

DOC.:

1

OGGETTO:

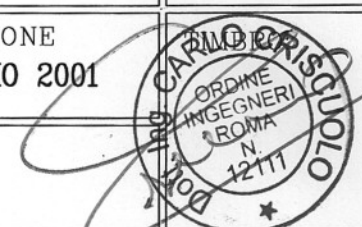
DOCUMENTAZIONE TECNICA

EMISSIONE

MAGGIO 2001

TITOLO:

ELENCO ELABORATI



3	Dott. Sandrucci	Ing. Bello	Ing. Criscuolo	Per approvazione enti competenti	7/2006
2				Per approvazione enti competenti	12/2005
1				Per modifiche e integrazioni	7/2001
0				Per osservazioni e commenti	5/2001
REV.	ELABORATO	VERIFICATO	AUTORIZZATO	DESCRIZIONE REVISIONE	DATA

S134		SIA AEROPORTO OLBIA					
		PSA 2005					
ELABORATI CARTOGRAFICI		SCALA	Nomefile				
<b>QUADRO PROGRAMMATICO</b>							
1	Carta dei vincoli	1:10.000	S134	C	01	1	.DWG
2	Stralcio di Piano di Fabbricazione	1:10.000	S134	C	02	1	.DWG
3	Stralcio di Piano Urbanistico Comunale	1:10.000	S134	C	05	1	.DWG
6	Bacino d'utenza Aeroporto	1:100.000	S134	C	06	1	.DWG
<b>QUADRO PROGETTUALE</b>							
6	Corografia	1:25.000	S134	C	10	1	.DWG
7	Planimetria generale - Fasizzazione	1:10.000	S134	C	11	1	.DWG
8	Sistemi funzionali e destinazioni d'uso - Zoning	1:10.000	S134	C	12	1	.DWG
14	Carta dell'uso del suolo	1:10.000	S134	C	16	1	.DWG
17	Planimetria degli interventi di mitigazione	1:2.000	S134	C	19	1	.DWG
<b>QUADRO AMBIENTALE</b>							
23	Dossier fotografico	-	S134	D	30	1	.PDF
24	Carta delle sorgenti e dei ricettori atmosferici	1:10.000	S134	C	31	1	.DWG
37	Carta ambiente idrico	1:10.000	S134	C	42	1	.DWG
40	Carta geologica con elementi di geomorfologia	1:10.000	S134	C	45	1	.DWG
46	Carta della vegetazione	1:10.000	S134	C	49	1	.DWG
49	Carta degli ecosistemi	1:10.000	S134	C	52	1	.DWG
50	Carta degli ambiti paesaggistici	1:50.000	S134	C	53	1	.DWG
51	Carta del paesaggio	1:10.000	S134	C	54	1	.DWG
54	Carta della percezione visiva	-	S134	C	57	1	.DWG
60	Carta dei ricettori acustici	1:5.000	S134	C	62	1	.DWG
61	Carta delle postazioni di misura fonometriche	1:5.000	S134	C	63	1	.DWG
64	Tavole output strumentali	-	S134	D	35	1	.PDF
65	Carta delle isofoniche - scenario attuale	1:30.000	S134	C	36	1	.DWG
68	Carta delle isofoniche - scenario futuro	1:30.000	S134	C	68	1	.DWG
74	Carta degli impatti	1:10.000	S134	C	70	1	.DWG
<b>SINTESI NON TECNICA</b>							
77	Corografia	1:25.000	S134	C	90	1	.DWG
<b>RELAZIONI</b>							
1	Relazione Quadro Programmatico		S134	T	01	1	.DOC
2	Relazione Quadro Progettuale		S134	T	02	1	.DOC
3	Relazione Quadro Ambientale		S134	T	03	1	.DOC
4	Sintesi non Tecnica		S134	T	04	1	.DOC
5	Elenco elaborati		S134	E	01	1	.XLS