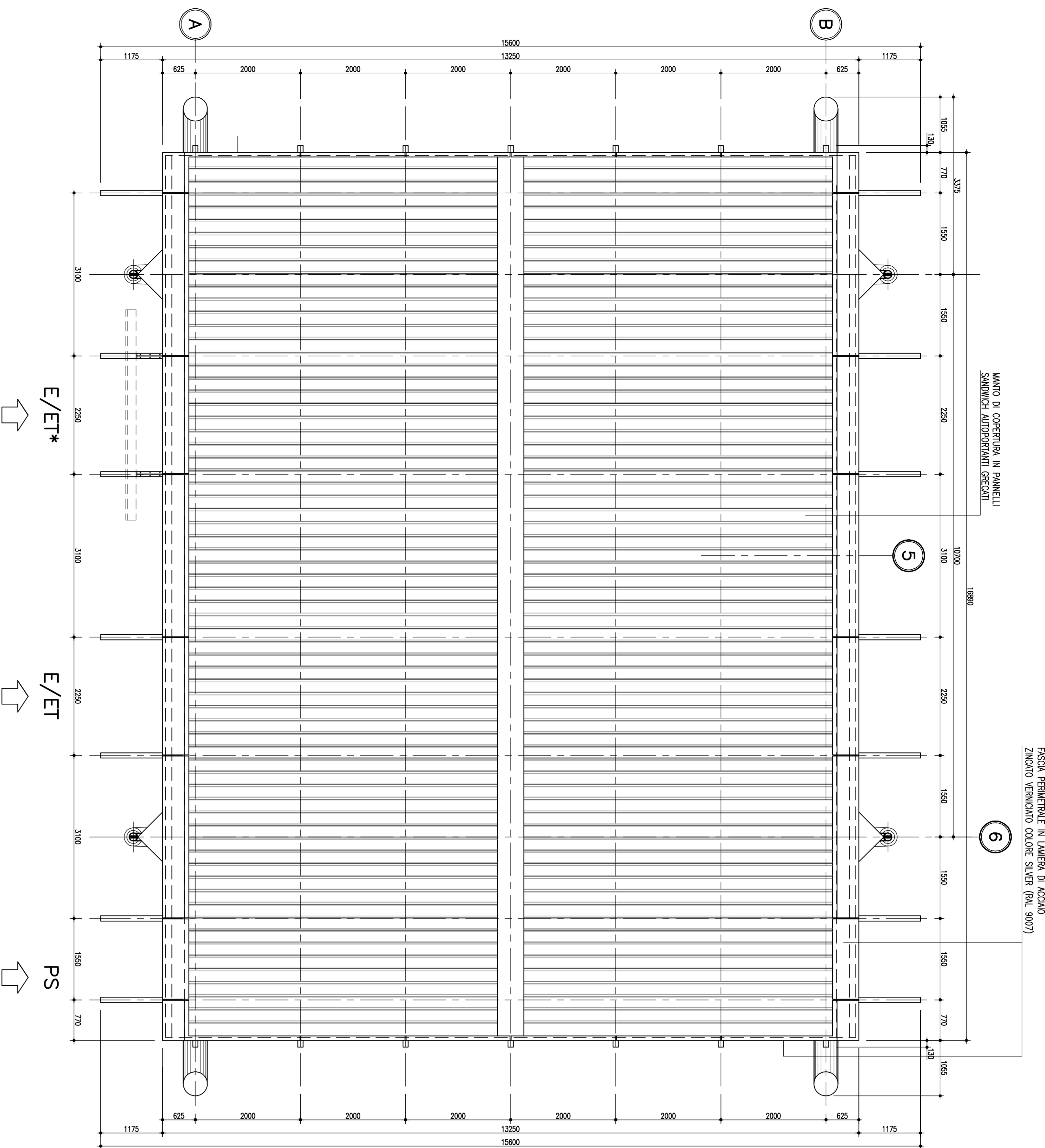


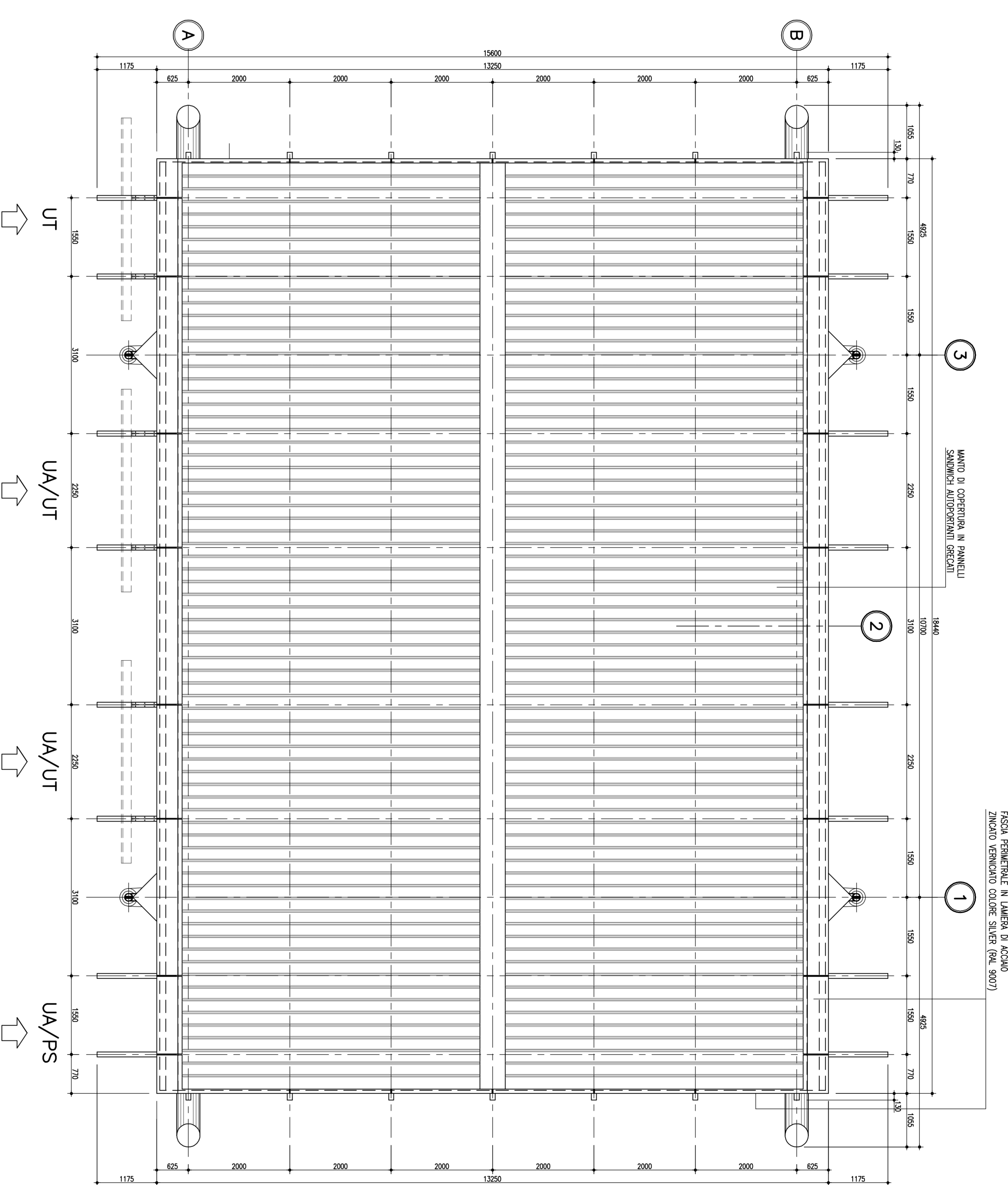
**PIANTA COPERTURA LATO ENTRATE**

Scala: 1:50



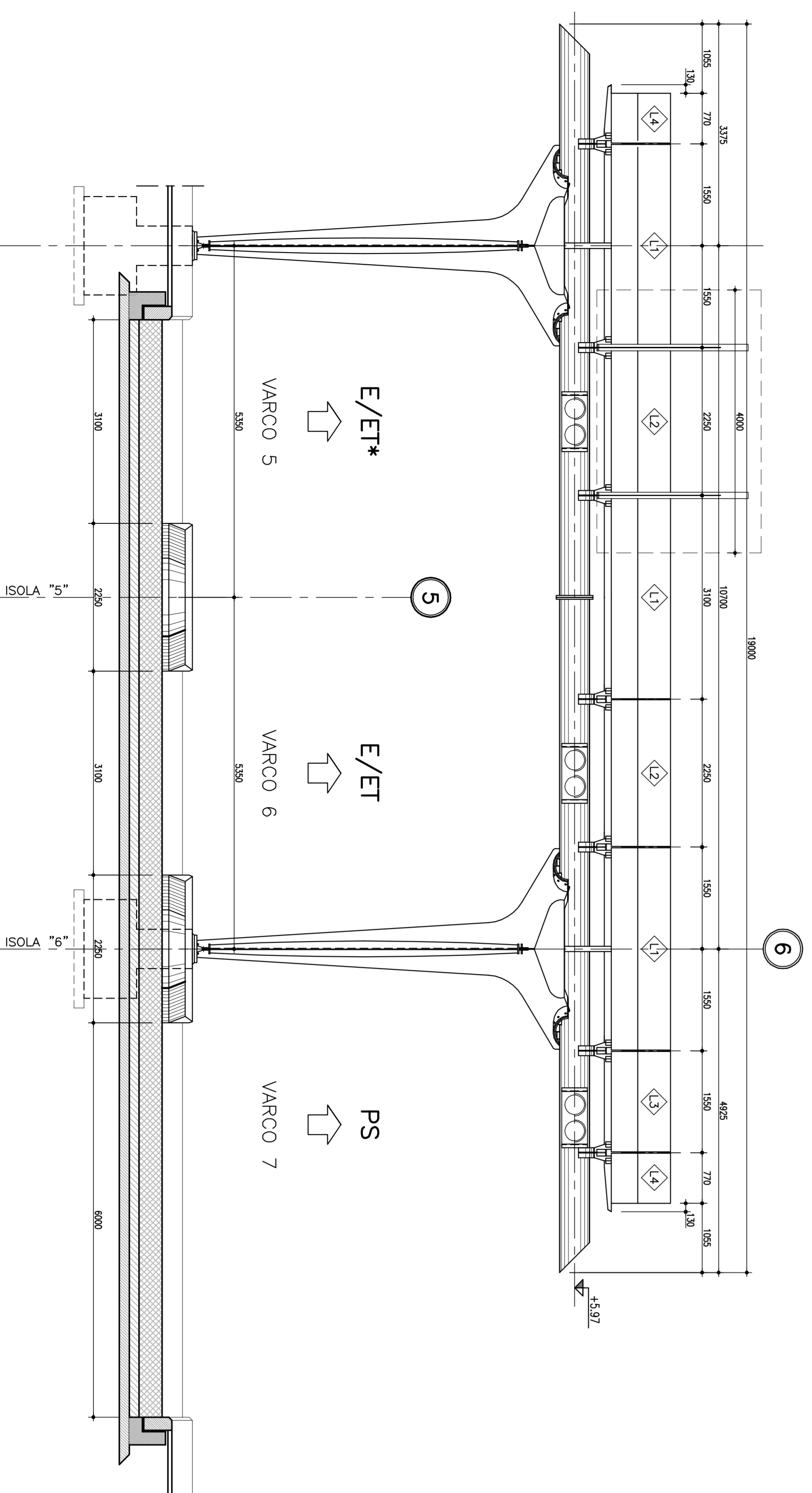
**PIANTA COPERTURA LATO USCITE**

Scala: 1:50



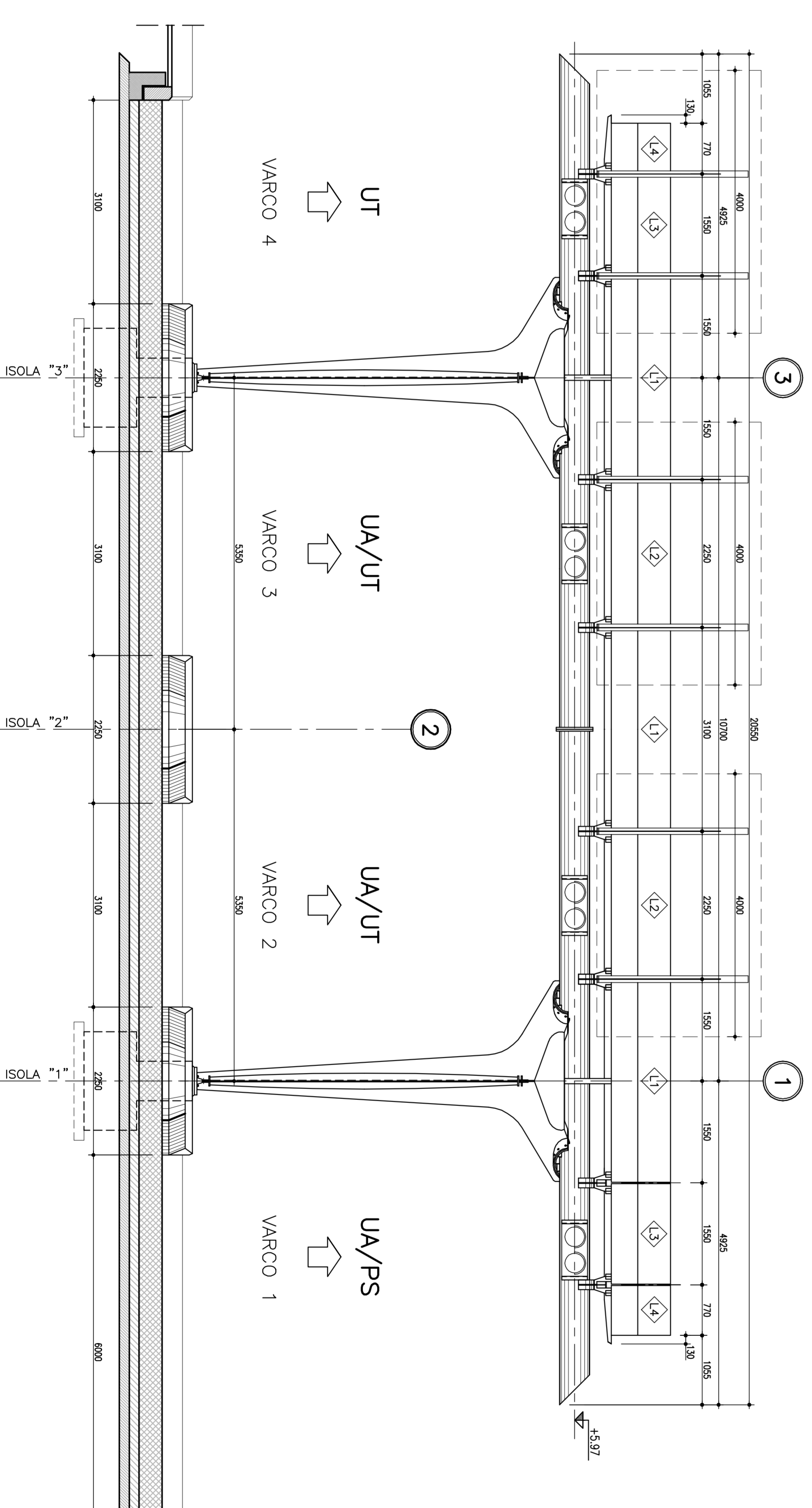
**PROSPETTO LATO ENTRATE**

Scala: 1:50



**PROSPETTO LATO USCITE**

Scala: 1:50



**NOTE GENERALI**

- TUTTE LE DIMENSIONI SONO ESPRESSE IN MILLIMETRI
- TUTTE LE QUOTE ALTIMETRICHE E LE COORDINATE SONO ESPRESSE IN METRI
- TUTTE LE DIMENSIONI DEI TUBI SONO ESPRESSE IN MILLIMETRI

E/ET\*: PISTA ENTRATA TELEPASS + BIGLIETTO CON SEGNALETICA DEDICATA TELEPASS

**autostrade** // per l'Italia

**AUTOSTRADA (A14) : BOLOGNA-BARI-TARANTO**  
 TRATTO: BOLOGNA SLAZZARO - NUOVO SINCOLO DI PONTE RIZZOLI

NUOVA STAZIONE DI PONTE RIZZOLI  
 REALIZZAZIONE DELLA COMPLANARE NORD

**PROGETTO DEFINITIVO**

**SINCOLO E STAZIONE DI PONTE RIZZOLI**

PIAZZALI DI ESAZIONE  
 PENSOLE DI STAZIONE  
 PIANTE E PROSPETTI

**PROGETTAZIONE STRUTTURALE**  
 Ing. Roberto Rizzoli  
 Via. S. Maria, N. 21082

**PROGETTAZIONE ARCHITETTICA**  
 Ing. Roberto Rizzoli  
 Via. S. Maria, N. 21082

CONTRATTO	00
PROGETTO	00
ESECUZIONE	00
VERIFICA	00
ESERCIZIO	00
MANUTENZIONE	00
DEGRADO	00
RECUPERO	00

VITO DI CONSORZIO  
**autostrade** // per l'Italia  
 VITO DI CONSORZIO  
 Via. S. Maria, N. 21082