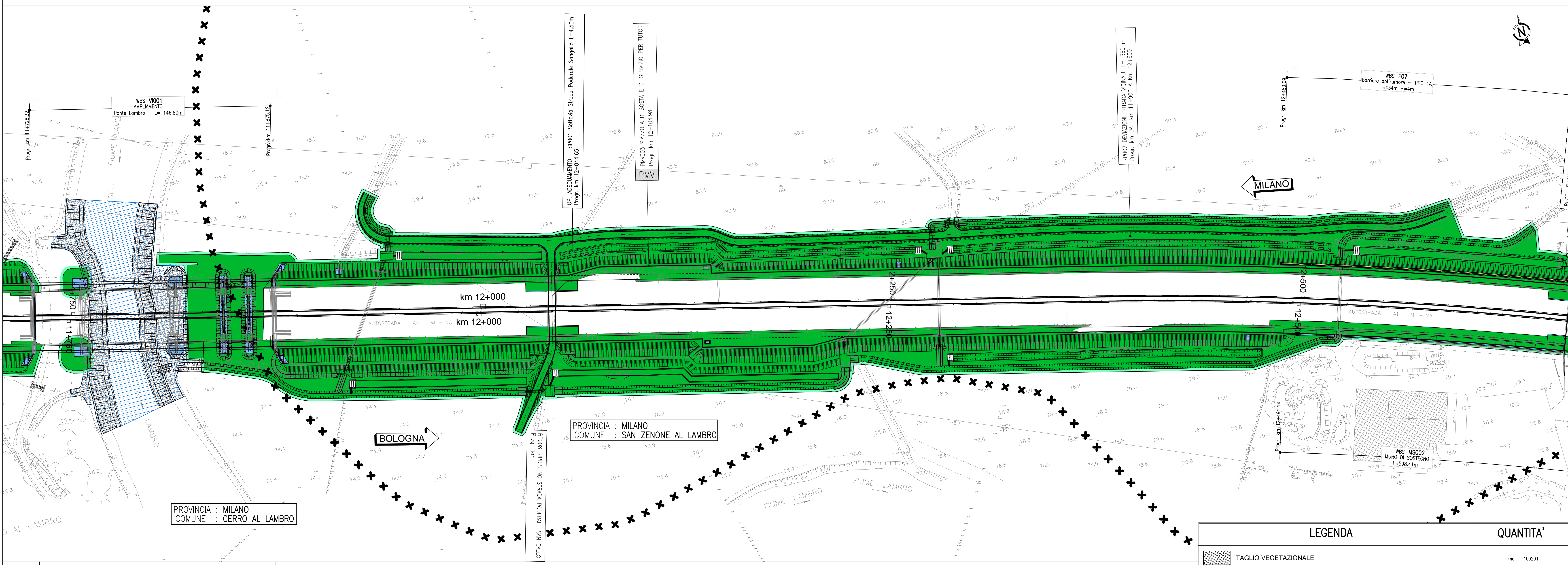


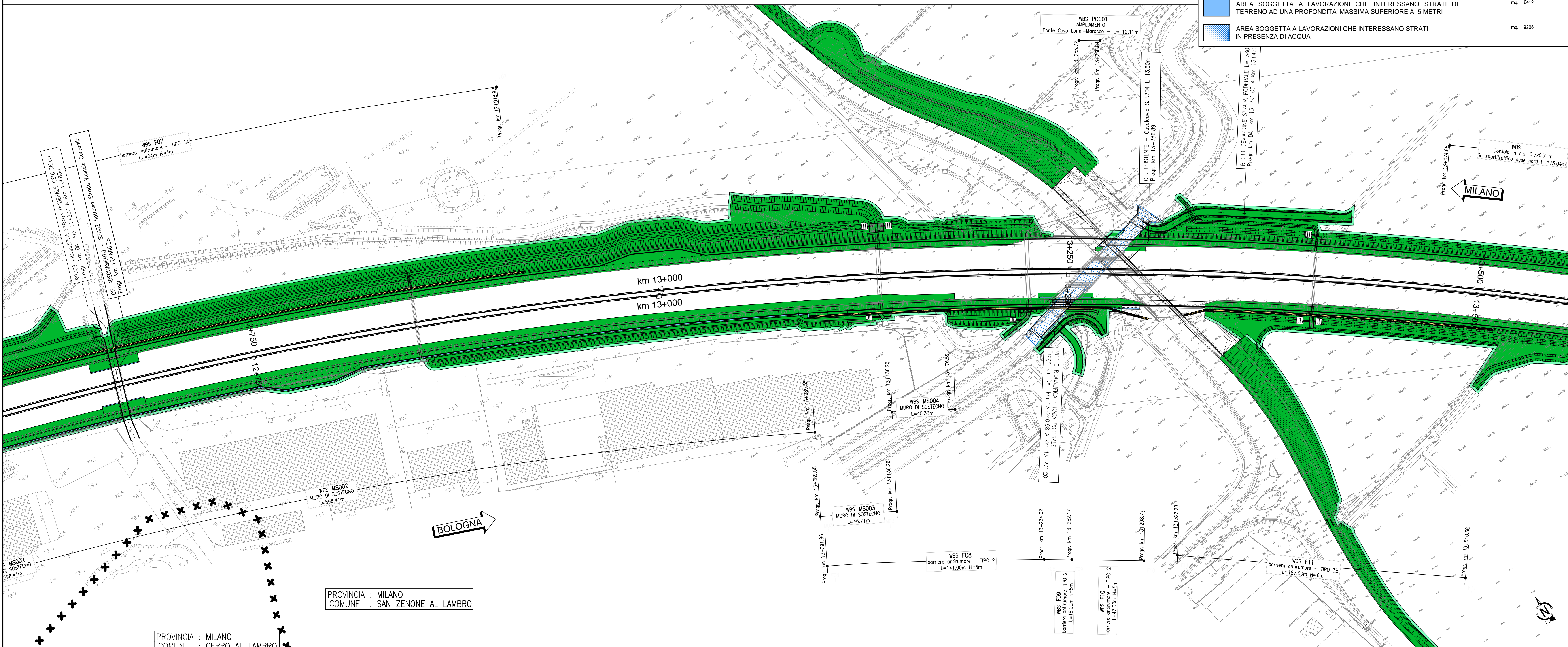
PLANIMETRIA (1:1.000) da km 11+720 a km 12+650



CS05 VI01

CS06

PLANIMETRIA (1:1.000) da km 12+650 a km 13+550

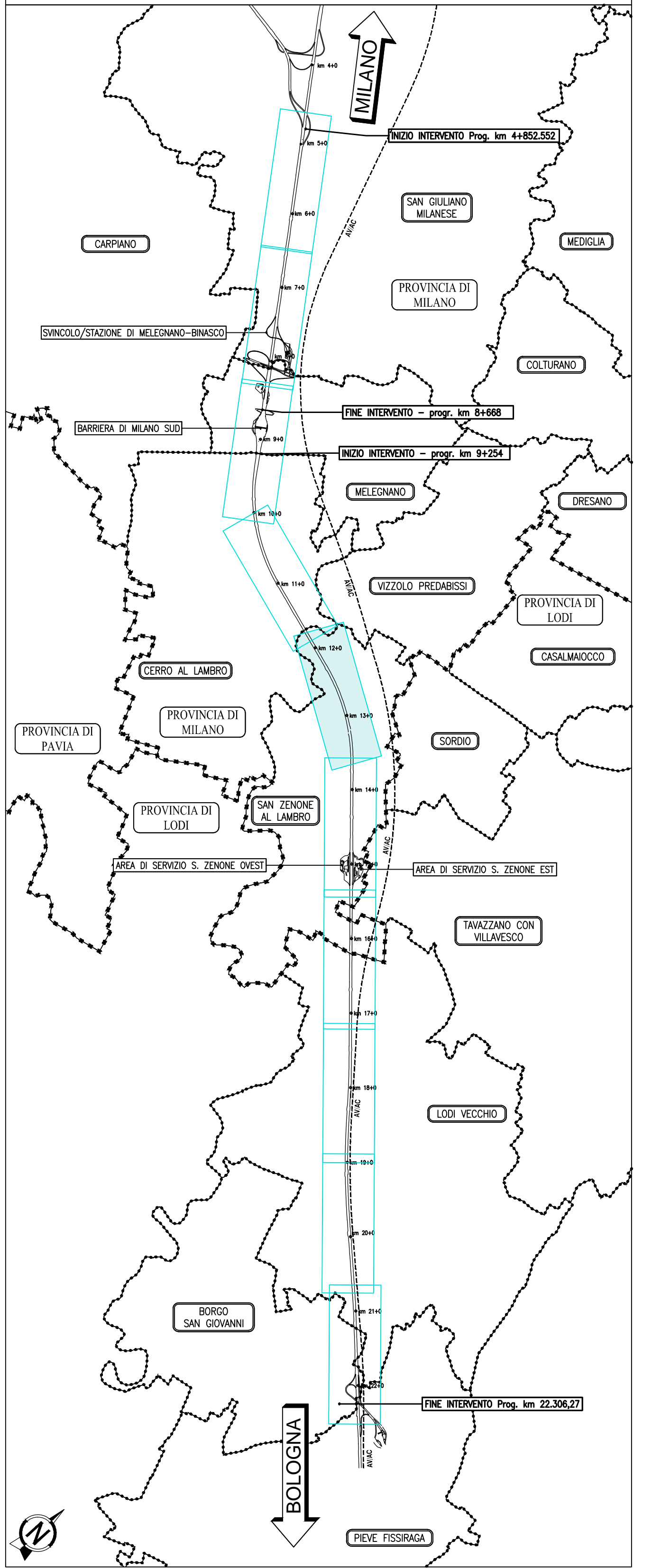


PROVINCIA : MILANO
COMUNE : CERRO AL LAMBRO

CS06

CS07

QUADRO DI UNIONE



autostrade per l'italia

AUTOSTRADA (A1) : MILANO - NAPOLI

AMPLIAMENTO ALLA QUARTA CORSIA DEL TRATTO MILANO SUD (Tang. Ovest) - LODI

PROGETTO ESECUTIVO

DG - DOCUMENTAZIONE GENERALE

BONIFICA BELLICA

Planimetria Bonifica Ordigni Bellici

Planimetria Bonifica Ordigni Bellici

Tav. 5 di 10 - da Km 11+720 a Km 13+550

IL PROGETTISTA SPECIALISTA Ing. Francesco Di Noto Ord. Ingg. Milano N. 435472		IL RESPONSABILE ANTICIPAZIONE PRESSIONI SPECIALISTICO Ing. Francesco Di Noto Ord. Ingg. Milano N. 30472		IL DIRETTORE TECNICO Ing. Orlando Mozzo Ord. Ingg. Pavia N. 1496	
PROGETTAZIONE NUOVE OPERE AUTOSTRADALI					
CODICE IDENTIFICATIVO 1199591100PEDEGBB000000000000025-1		DATA 00		SCALA 1:1000	
PROJECT MANAGER Ing. Mario Lavador Ord. Ingg. Milano N. 29830		SUPPORTO SPECIALISTICO Ing. Orlando Mozzo Ord. Ingg. Pavia N. 1496		REVISIONI 1 2 3 4	

VISTO DEL COMMITENTE: **autostrade per l'italia**
 IL RESPONSABILE UNICO DEL PROCEDIMENTO: Ing. Stefano Ghisleri
 VISTO DEL CONCESSIONE: **Ministero delle Infrastrutture e dei Trasporti**