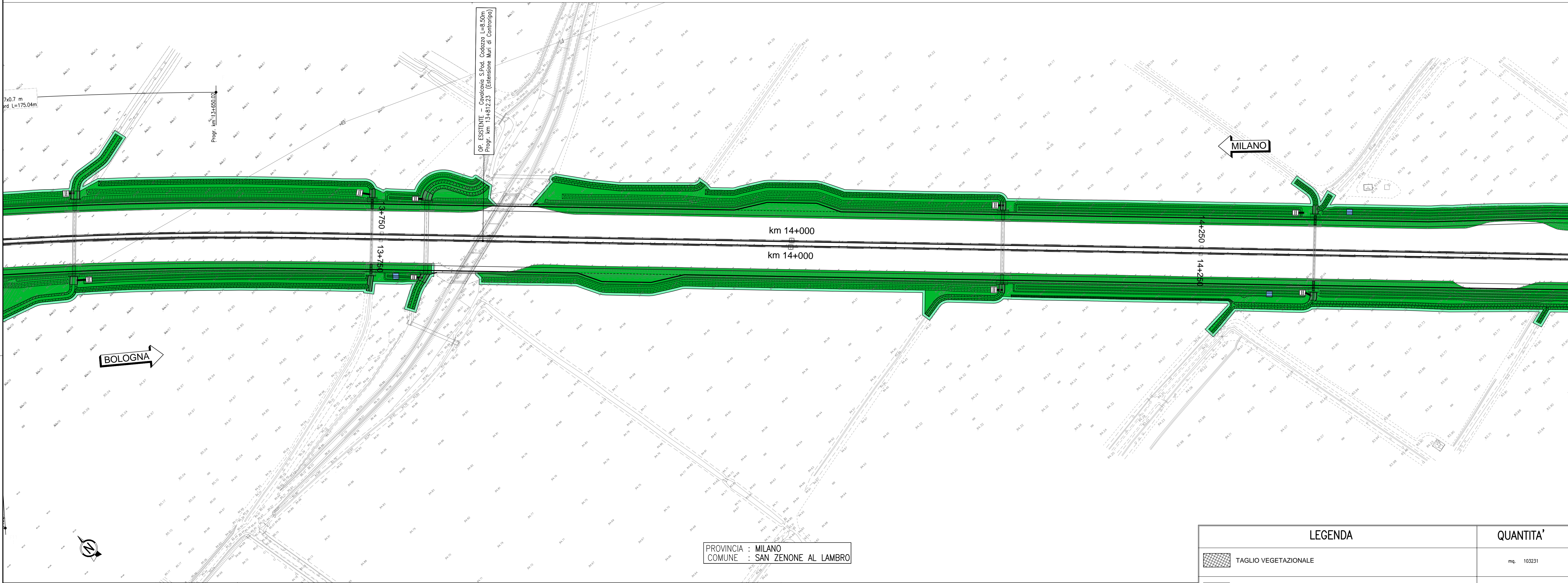


PLANIMETRIA (1:1.000) da km 13+540 a km 14+460

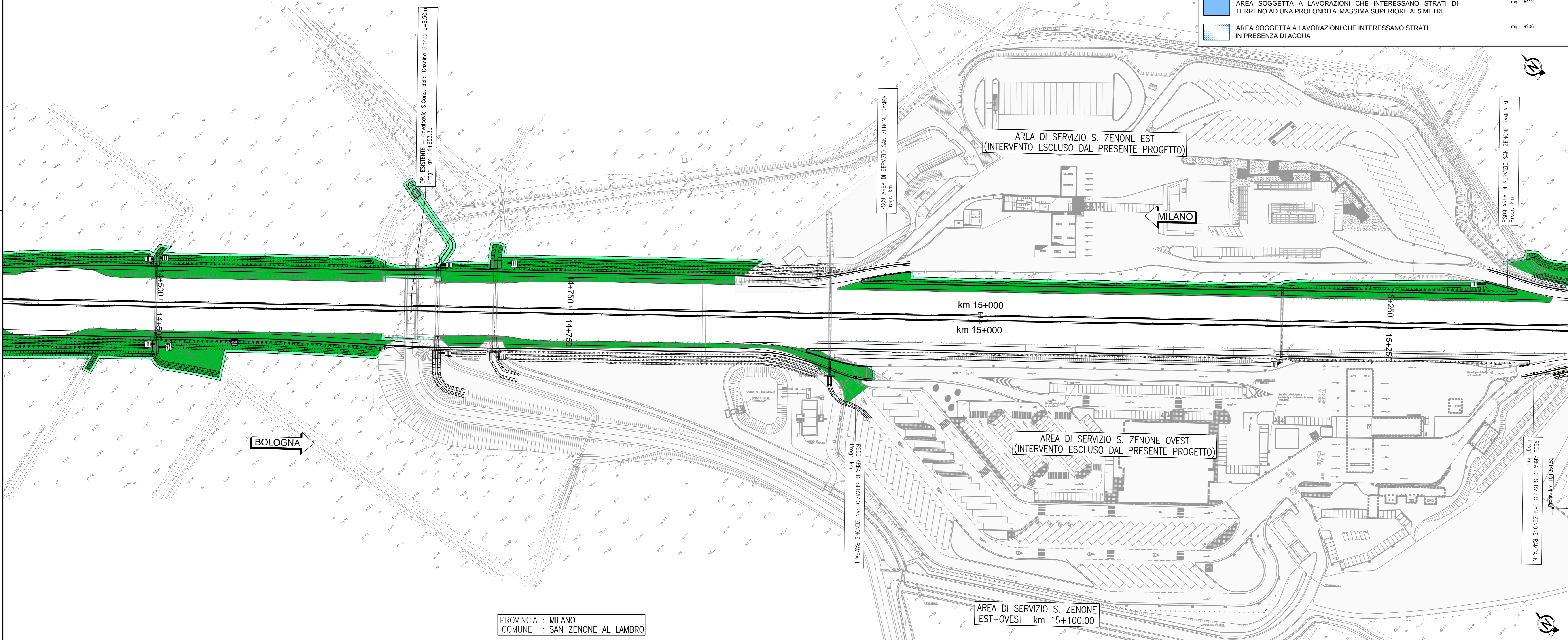


PROVINCIA : MILANO
COMUNE : SAN ZENONE AL LAMBRO

CS07

LEGENDA	QUANTITA'
TAGLIO VEGETAZIONALE	mq. 103331
SUPERFICIE COMPLESSIVA	mq. 731060
AREA SOGGETTA A LAVORAZIONI CHE INTERESSANO STRATI DI TERRENO AD UNA PROFONDITA' MASSIMA DI 3 METRI	mq. 670181
AREA SOGGETTA A LAVORAZIONI CHE INTERESSANO STRATI DI TERRENO AD UNA PROFONDITA' MASSIMA SUPERIORE AI 5 METRI	mq. 6412
AREA SOGGETTA A LAVORAZIONI CHE INTERESSANO STRATI IN PRESENZA DI ACQUA	mq. 9206

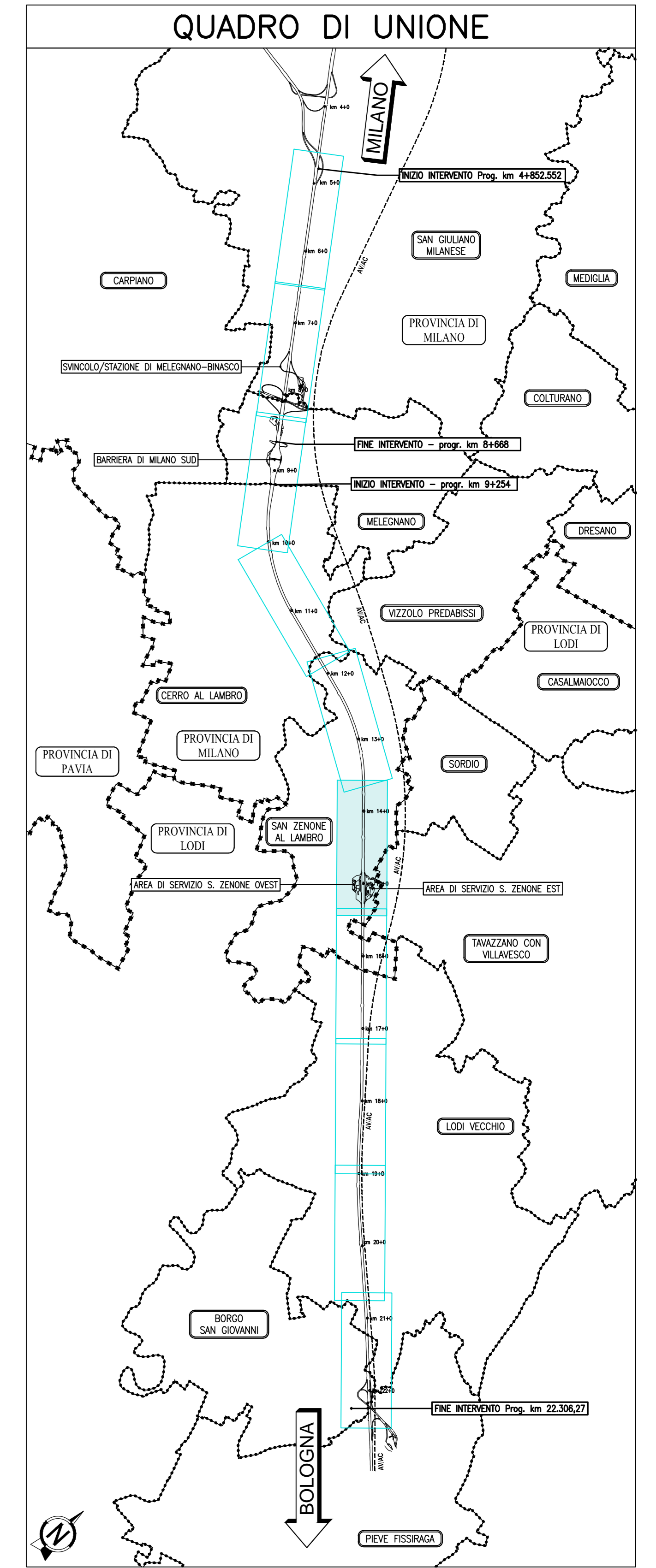
PLANIMETRIA (1:1.000) da km 14+460 a km 15+350



PROVINCIA : MILANO
COMUNE : SAN ZENONE AL LAMBRO

CS07

CS08



autostrade per l'italia

AUTOSTRADA (A1) : MILANO - NAPOLI

AMPLIAMENTO ALLA QUARTA CORSIA
DEL TRATTO MILANO SUD (Tang. Ovest) - LODI

PROGETTO ESECUTIVO

DG - DOCUMENTAZIONE GENERALE

BONIFICA BELLICA

Planimetria Bonifica Ordigni Bellici

Planimetria Bonifica Ordigni Bellici

Tav. 6 di 10 - da Km 13+550 a Km 15+350

IL PROGETTISTA SPECIALISTA Ing. Francesco Di Noto Ord. Ingg. Milano n.435472		IL RESPONSABILE ITERAZIONE PROIEZIONE SPECIFICAZIONE Ing. Francesco Di Noto Ord. Ingg. Milano N. 30472		IL DIRETTORE TECNICO Ing. Orlando Mazza Ord. Ingg. Pavia N. 1496	
CODICE IDENTIFICATIVO 119959 L L O O P E D G B B O B O O O O O O O O O O D G E N O 0 2 6 - 1		PROGETTAZIONE NUOVE OPERE AUTOSTRADALI		DATA COMPILAZIONE 00	
PROJECT MANAGER Ing. Mario Lavadori Ord. Ingg. Milano N. 29830		SUPPORTO SPECIALISTA Ing. Orlando Mazza Ord. Ingg. Pavia N. 1496		REVISIONI 1 05/08/2017 2 06/08/2017 3 06/08/2017 4 06/08/2017	

VISTO DEL COMMITENTE
autostrade per l'italia
 IL RESPONSABILE UNICO DEL PROCEDIMENTO
 Ing. Stefano Ghisleri

VISTO DEL CONCESSIONE
 Ministero delle Infrastrutture e dei Trasporti
 Ing. Stefano Ghisleri