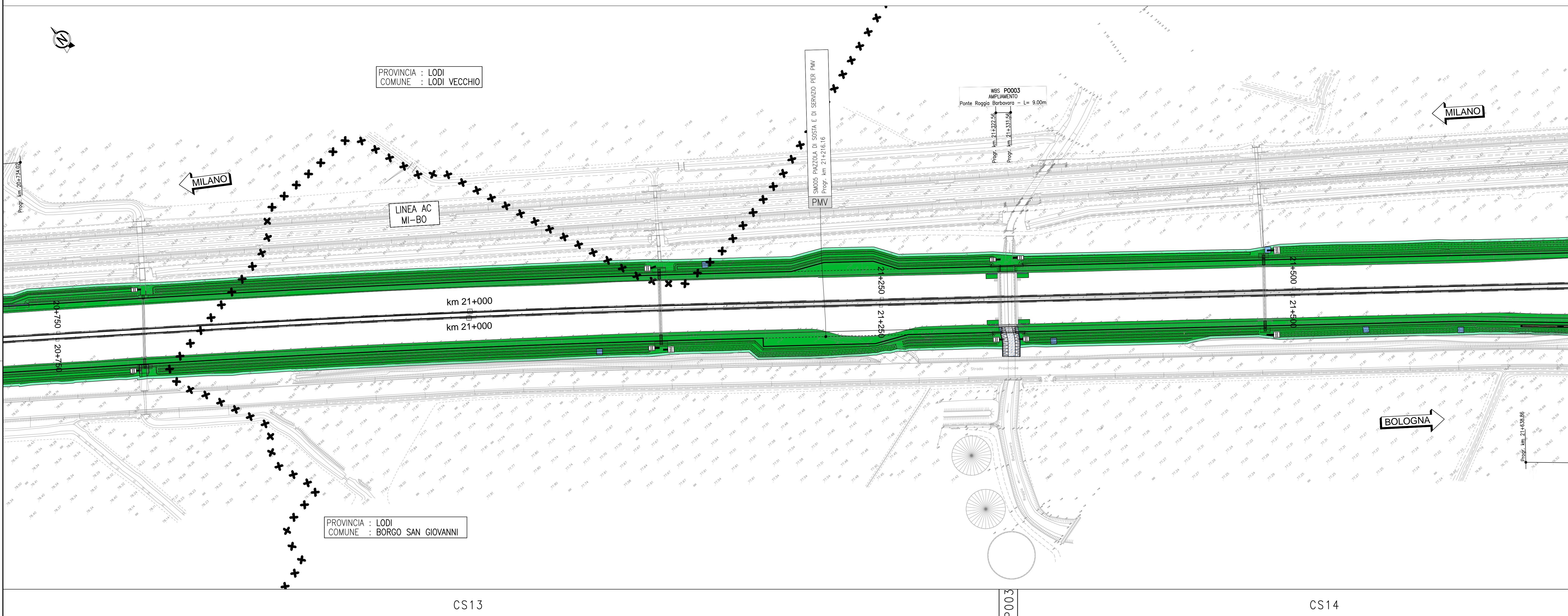
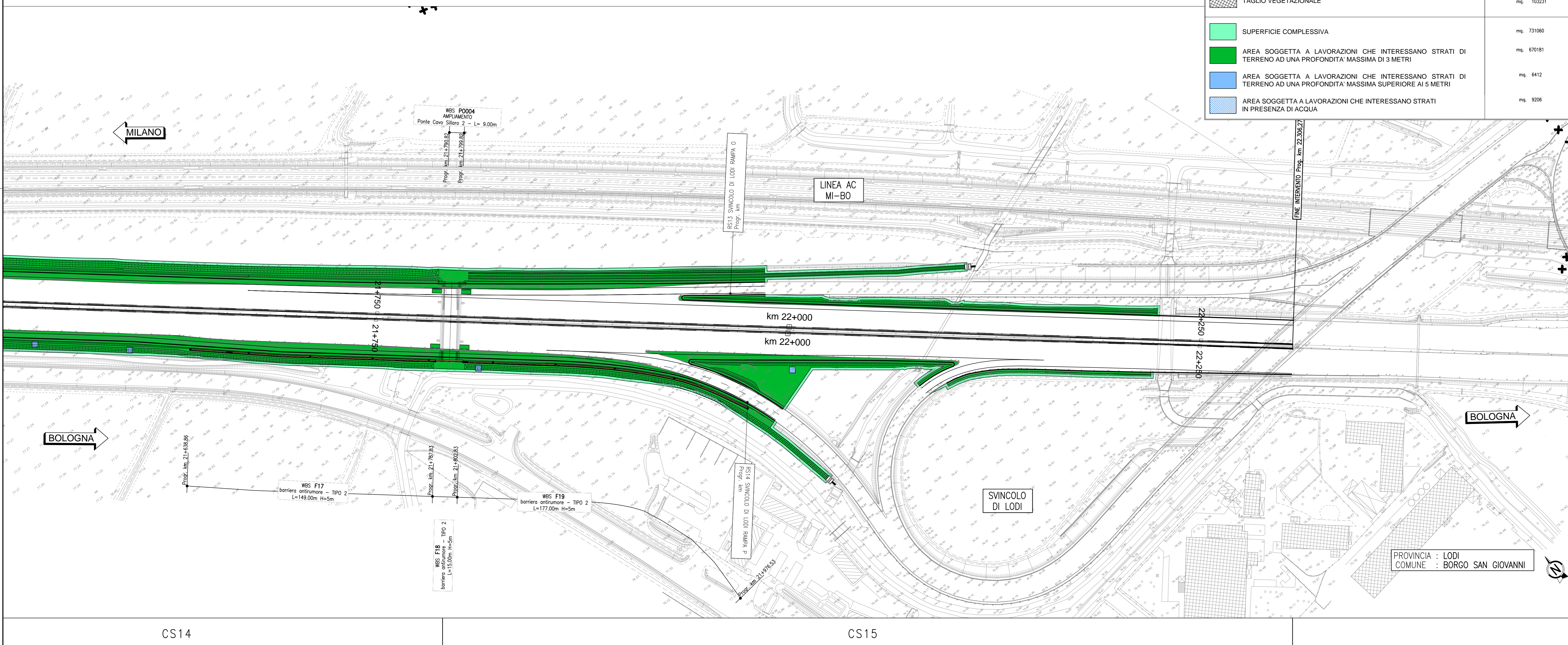


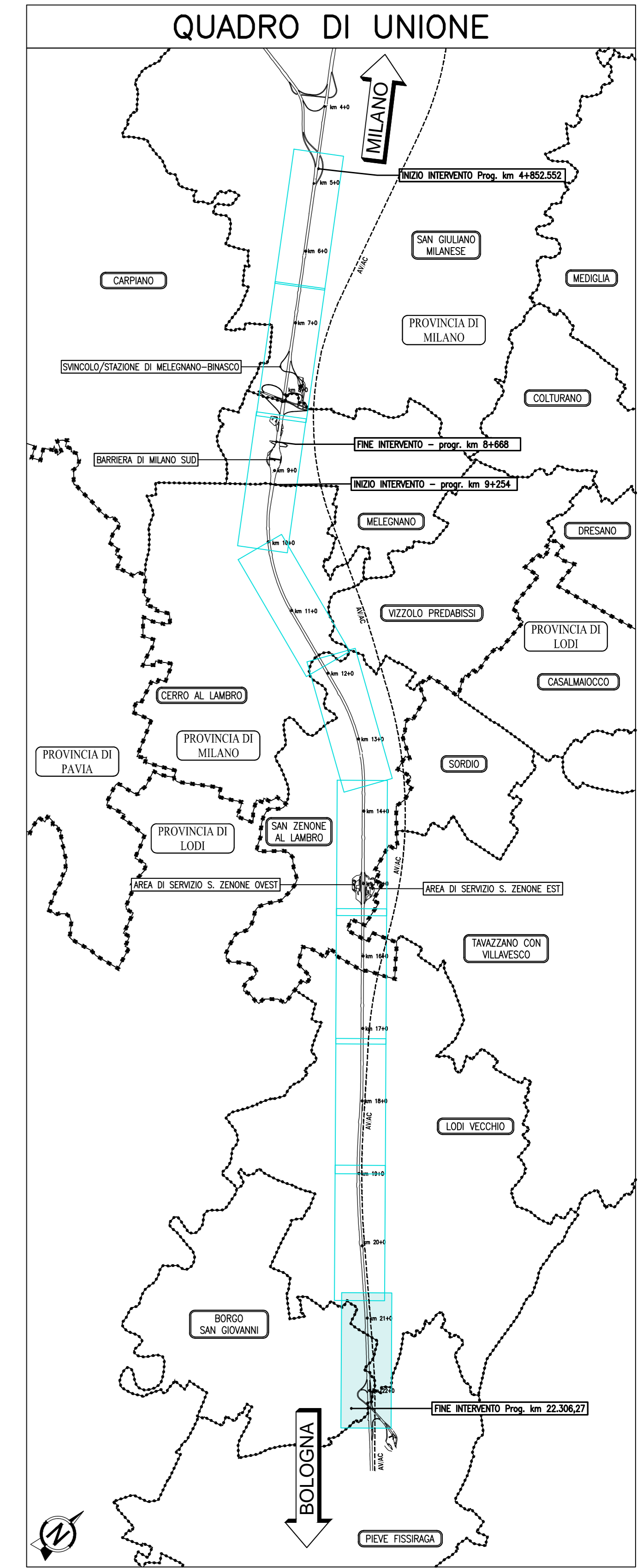
PLANIMETRIA (1:1.000) da km 20+730 a km 21+650



PLANIMETRIA (1:1.000) da km 21+650 a km 22+306.27



LEGENDA	QUANTITA'
TAGLIO VEGETAZIONALE	mq 10331
SUPERFICIE COMPLESSIVA	mq 731060
AREA SOGGETTA A LAVORAZIONI CHE INTERESSANO STRATI DI TERRENO AD UNA PROFONDITA' MASSIMA DI 3 METRI	mq 670181
AREA SOGGETTA A LAVORAZIONI CHE INTERESSANO STRATI DI TERRENO AD UNA PROFONDITA' MASSIMA SUPERIORE AI 3 METRI	mq 6412
AREA SOGGETTA A LAVORAZIONI CHE INTERESSANO STRATI IN PRESENZA DI ACQUA	mq 9206



autostrade per l'italia

AOSTRADA (A1) : MILANO - NAPOLI

AMPLIAMENTO ALLA QUARTA CORSIA DEL TRATTO MILANO SUD (Tang. Ovest) - LODI

PROGETTO ESECUTIVO

DG - DOCUMENTAZIONE GENERALE

BONIFICA BELLICA

Planimetria Bonifica Ordigni Bellici

Planimetria Bonifica Ordigni Bellici

Tav. 10 di 10 - da Km 20+770 a Km 22+306.27

IL PROGETTISTA SPECIALISTICO Ing. Francesco Di Noto Ord. Ingg. Milano n.35472		IL RESPONSABILE ITERAZIONE PROIEZIONE SPECIALE Ing. Francesco Di Noto Ord. Ingg. Milano n. 35472		IL DIRETTORE TECNICO Ing. Orlando Mozzo Ord. Ingg. Pavia n. 1496	
CODICE IDENTIFICATIVO: 1199591100PEDEGB000000000000000000000030-1					
PROJECT MANAGER: Ing. Mario Lavender Ord. Ingg. Milano n. 29830		SUPPORTO SPECIALISTICO: Ing. ... Ord. Ingg. ...		REVISIONI: 01 02 03 04	

VISTO DEL COMMITENTE: **autostrade per l'italia**

VISTO DEL CONCESSIONARIO: **Ministero delle Infrastrutture e dei Trasporti**