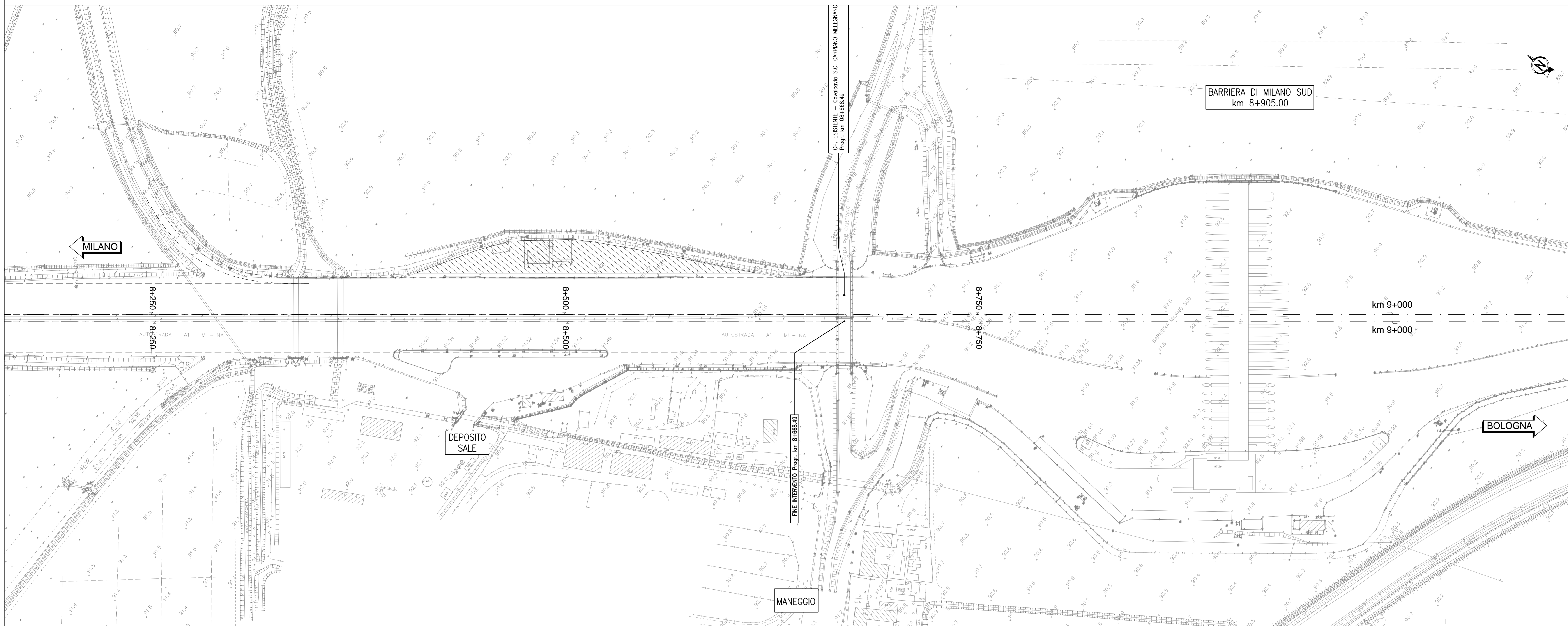
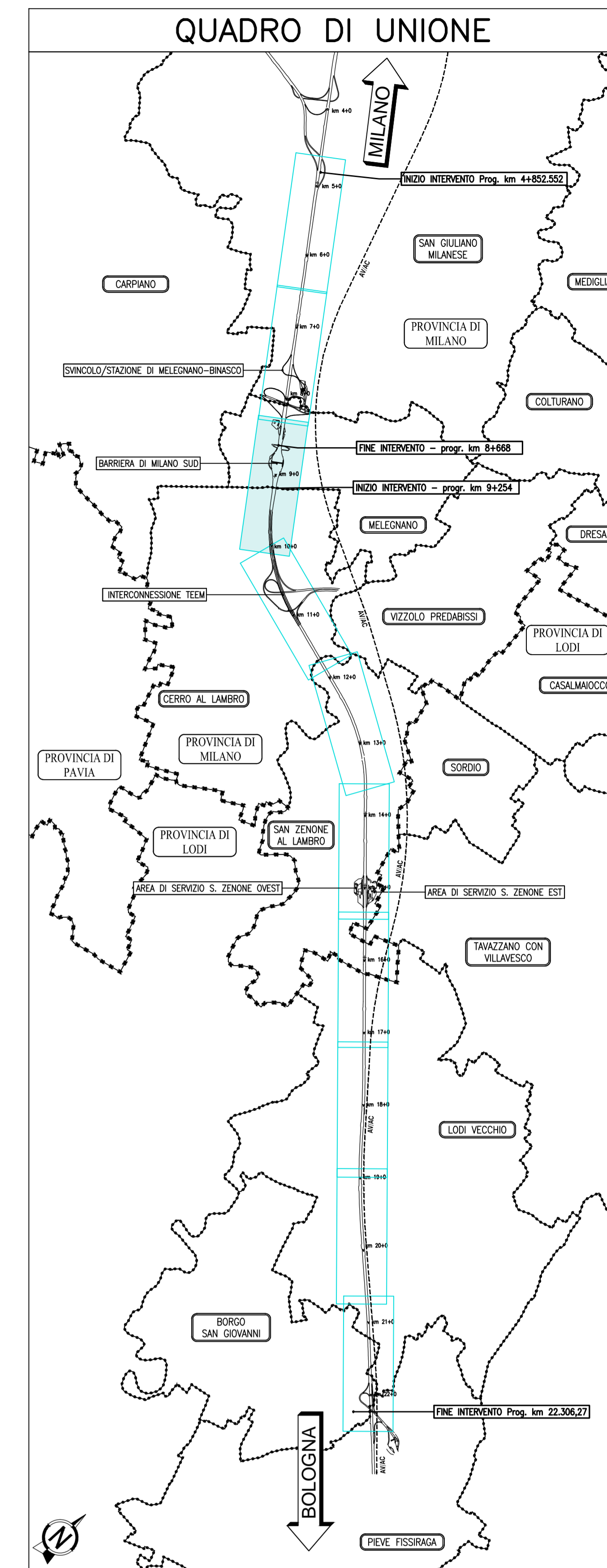
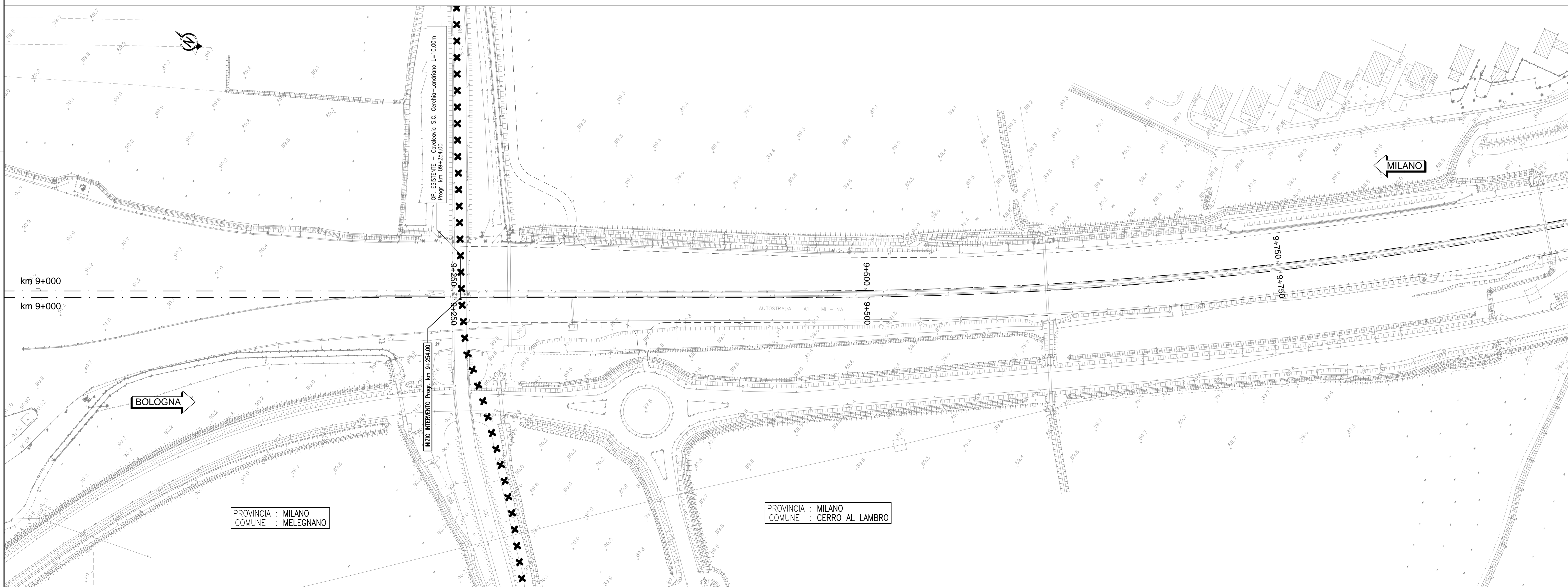


PLANIMETRIA (1:1.000) da km 8+180 a km 9+100



PLANIMETRIA (1:1.000) da km 9+100 a km 9+920



LEGENDA	
Tratto	Descrizione
---	Asse di tracciamento
---	Cigli di progetto

**autostrade** per l'italia

**AUTOSTRADA (A1) : MILANO - NAPOLI**  
MILANO SUD - LODI

AMPLIAMENTO ALLA QUARTA CORSIA

PROGETTO ESECUTIVO

AUTOSTRADA A1

PROGETTO STRADALE  
Stato di fatto

Planimetria stato di fatto  
Tav 3 di 10 - da km 8+210 a km 9+920

IL PROGETTISTA SPECIALISTICO		IL RESPONSABILE INTEGRAZIONE PRESTAZIONI SPECIALISTICHE		IL DIRETTORE TECNICO	
Ing. Gianluca Salsani Salsani Ord. Ingg. Milano n. A20794 Responsabile Strada e Area Strada		Ing. Francesco Di Neri Ord. Ingg. Milano n. A20472		Ing. Dario Mada Ord. Ingg. Pavia n. 1496 Direttore Progettazione e D.L. Nuova Open Automobili	
CODICE IDENTIFICATIVO					
APPALTO PROGETTO	FILE	COLLA	FRANCO	PIANO	ORDINATORE
119959	LL00	PE	AU	PRS	3
				SF000	00000
				D	STD
				O	0053
				1	1
SCALA					1:1.000
PROJECT MANAGER		SUPPORTO SPECIALISTICO		REVISIONE	
Ing. Rita Lanardi Ord. Ingg. Milano n. A29830		VERIFICATO		N. 009 11 Novembre 2017 11 Gennaio 2018	
REDATTO		VERIFICATO			

PROVINCIA : MILANO  
COMUNE : MELEGNANO

PROVINCIA : MILANO  
COMUNE : CERRO AL LAMBRO