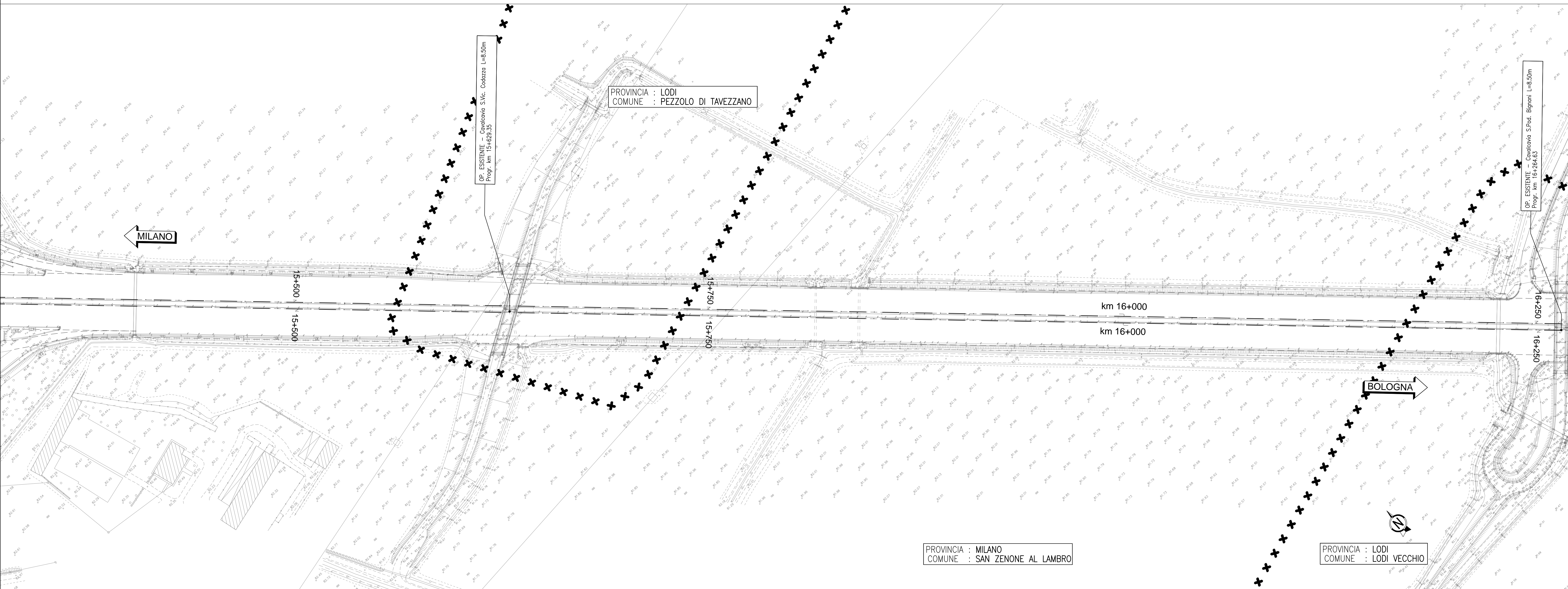
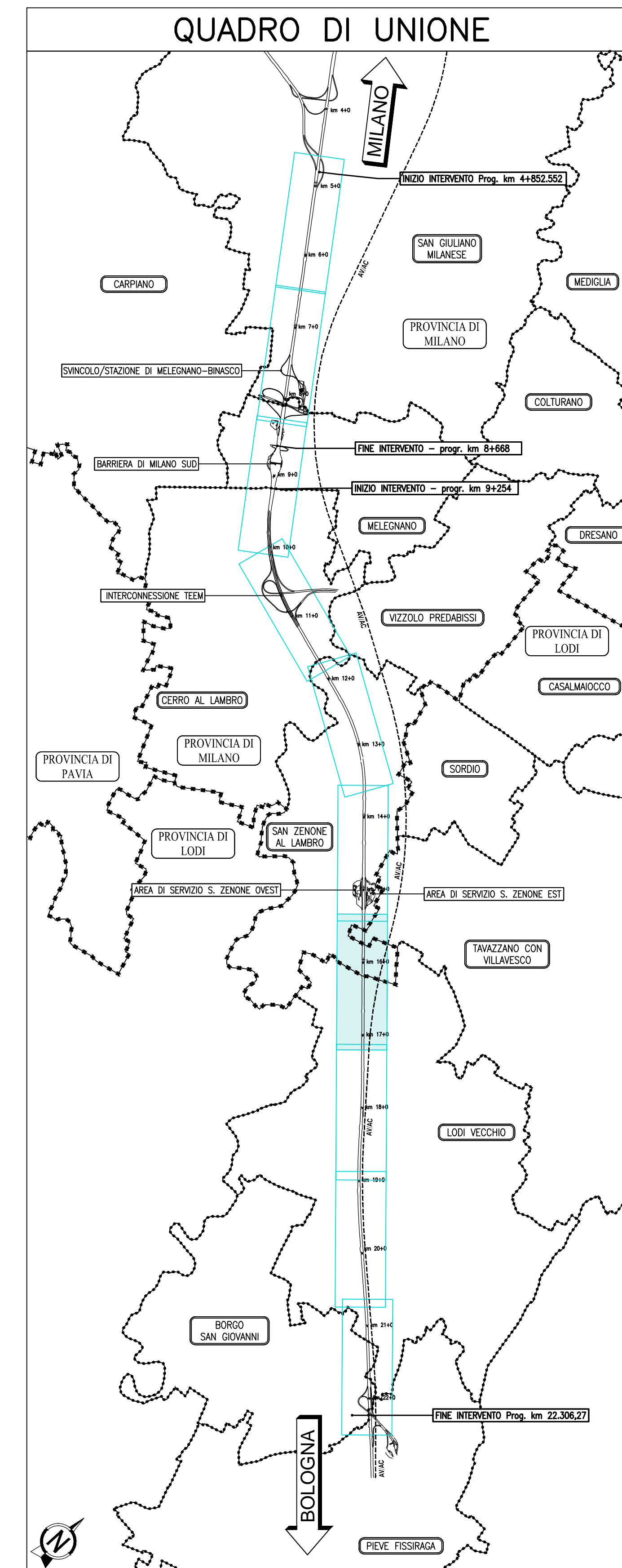
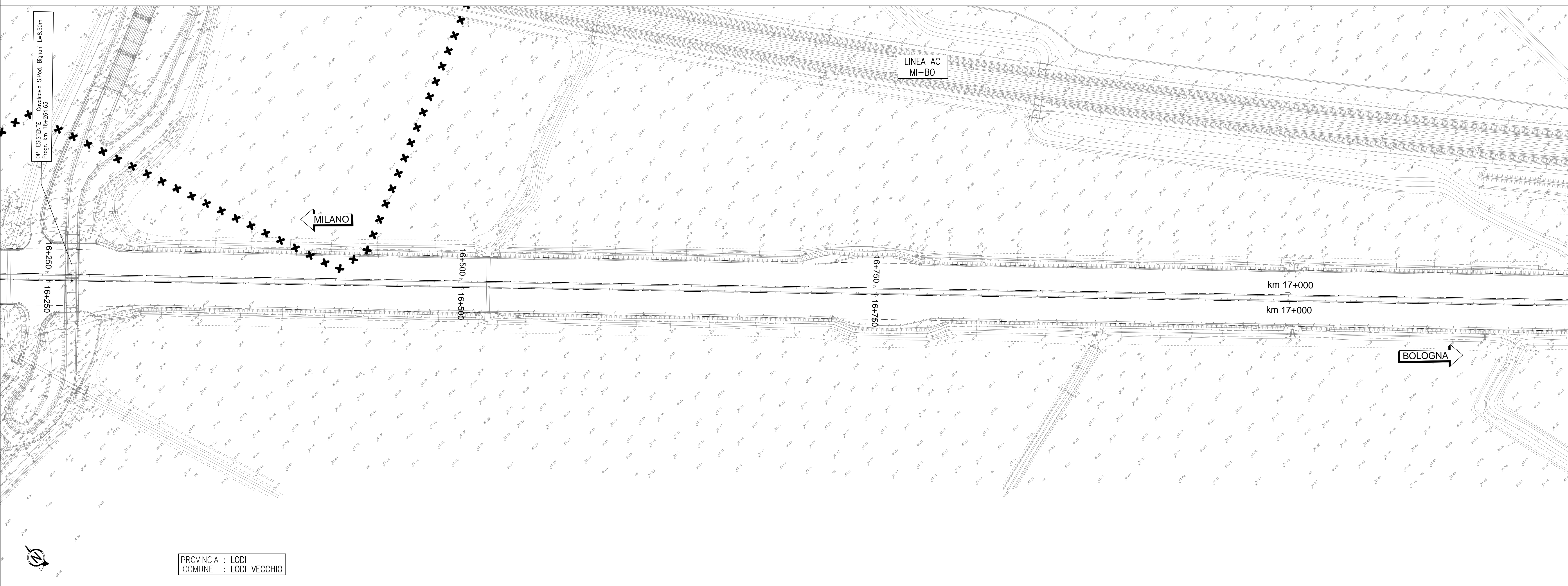


PLANIMETRIA (1:1.000) da km 15+350 a km 16+270



PLANIMETRIA (1:1.000) da km 16+270 a km 17+170



LEGENDA

Tratto	Descrizione
—	Asse di tracciamento
- - -	Cigli di progetto

autostrade per l'italia

AUTOSTRADA (A1) : MILANO - NAPOLI
MILANO SUD - LODI

AMPLIAMENTO ALLA QUARTA CORSIA

PROGETTO ESECUTIVO

AUTOSTRADA A1

PROGETTO STRADALE
Stato di fatto

Planimetria stato di fatto
Tav 7 di 10 - da km 15+350 a km 17+170

IL PROGETTISTA SPECIALISTICO Ing. Gianluca Sabatini Sabatini Dir. Ingg. Milano n. A26756 Responsabile Strada e Arco Stradali	IL RESPONSABILE ANTICIPAZIONALE PRESTAZIONI SPECIALISTICHE Ing. Francesco Di Neri Dir. Ingg. Milano n. A30472	IL DIRETTORE TECNICO Ing. Orlando Macera Dir. Ingg. Pavia n. 14195 Divisione Progettazione e C.L. Nuove Opere Autorizzabili
--	--	---

SERVIZIO PROGETTO		CODICE IDENTIFICATIVO				SERVIZIO SUAVIZZATO		ORIGINATORE			
Codice Comune	Codice Progetto	Tipologia	Descrizione	Stato	Stato	Stato	Stato	Stato			
119959	LL00	PE	AU	PR	SF000	00000	D	STD	0057	1	SCALA 1:1.000

spea ENGINEERING	PROJECT MANAGER Ing. Silvia Lavender Dir. Ingg. Milano n. A29830	SUPPORTO SPECIALISTICO	REVISIONE D. 029 11/11/2017 1/11/2018
----------------------------	---	-------------------------------	---

REDAZIONE	VERIFICATO
------------------	-------------------

VISTO DEL COMMITTENTE IL RESPONSABILE LAVORO DEL PROCEDIMENTO Ing. Stefano Stalder	VISTO DEL CONCESSIONE Ministero delle Infrastrutture e dei Trasporti DIREZIONE REGIONALE DELLO STATO CIVILE
---	--