

AUTOSTRADA (A1) : MILANO – NAPOLI

AMPLIAMENTO ALLA QUARTA CORSIA DEL TRATTO MILANO SUD (Tang. Ovest) – LODI

PROGETTO ESECUTIVO

CN – CANTERIZZAZIONI

VIABILITA' DI CANTIERE

Sezioni trasversali

IL PROGETTISTA SPECIALISTICO

Ing. Gianluca Salvatore Spinazzola
Ord. Ingg. Milano N. 26796
**RESPONSABILE STRADE
E ARREDI STRADALI**

IL RESPONSABILE INTEGRAZIONE PRESTAZIONI SPECIALISTICHE

Ing. Francesca Di Noto
Ord. Ingg. Milano N. 30472

IL DIRETTORE TECNICO

Ing. Orlando Mazza
Ord. Ingg. Pavia N. 1496
PROGETTAZIONE NUOVE OPERE AUTOSTRADALI

CODICE IDENTIFICATIVO

RIFERIMENTO PROGETTO				RIFERIMENTO DIRETTORIO					RIFERIMENTO ELABORATO				Ordinatore:												
Codice	Commessa	Lotto, Sub- Cod. Prog. Cod. Appalto	Fase	Capitolo	Paragrafo	tipologia	WBS progressivo	PARTE D'OPERA			Tip.	Disciplina	Progressivo	Rev.	00										
1	19959	L	L	00	PE	CN	V	CN	V	S	006	0	0	0	0	D	S	T	D	1	1	1	1	0	SCALA: 1:200



PROJECT MANAGER:

Ing. Ilaria Lavander
Ord. Ingg. Milano N. 29830

REDATTO:

—

SUPPORTO SPECIALISTICO:

VERIFICATO:

—

REVISIONE

n.	data
0	OTTOBRE 2017
1	
2	—
3	—
4	—

VISTO DEL COMMITTENTE



IL RESPONSABILE UNICO DEL PROCEDIMENTO
Ing. Stefano Storoni

VISTO DEL CONCEDEnte



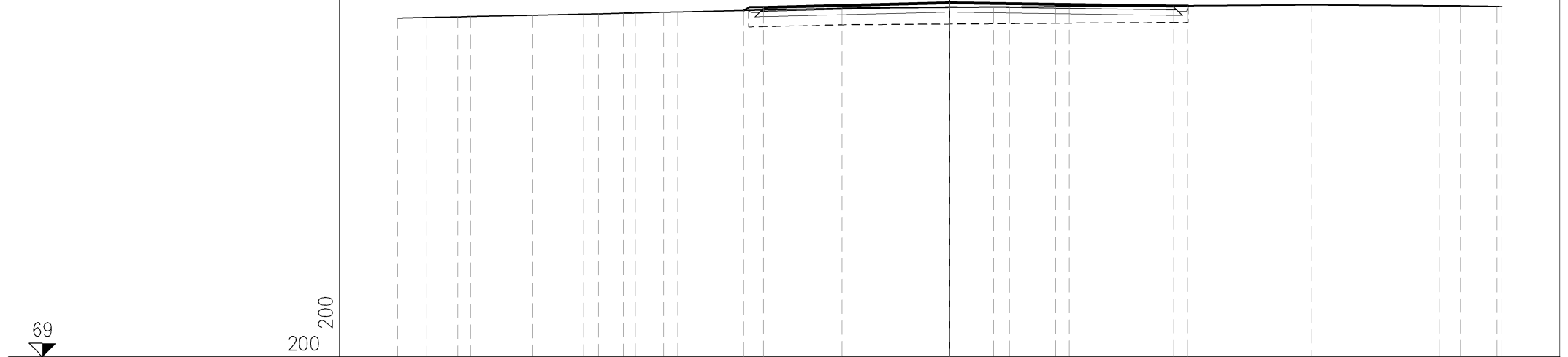
Ministero delle Infrastrutture e dei Trasporti
DIPARTIMENTO PER LE INFRASTRUTTURE, GLI AFFARI GENERALI ED IL PERSONALE
STRUTTURA DI VIGILANZA SULLE CONCESSIONARIE AUTOSTRADALI

PROFILO Viab_1

SEZIONE 1

PROGRESSIVA 3.80

A	STERRO	mq	3.76
D	MISTO GRAN. STAB.	mq	3.05
H	VEGETALE	mq	0.20
b	BINDER	m	14.85
c	BASE	m	15.13
g	IDROSEMINA	m	1.26
i	SCOTICO SCAVO	m	15.89



200
200

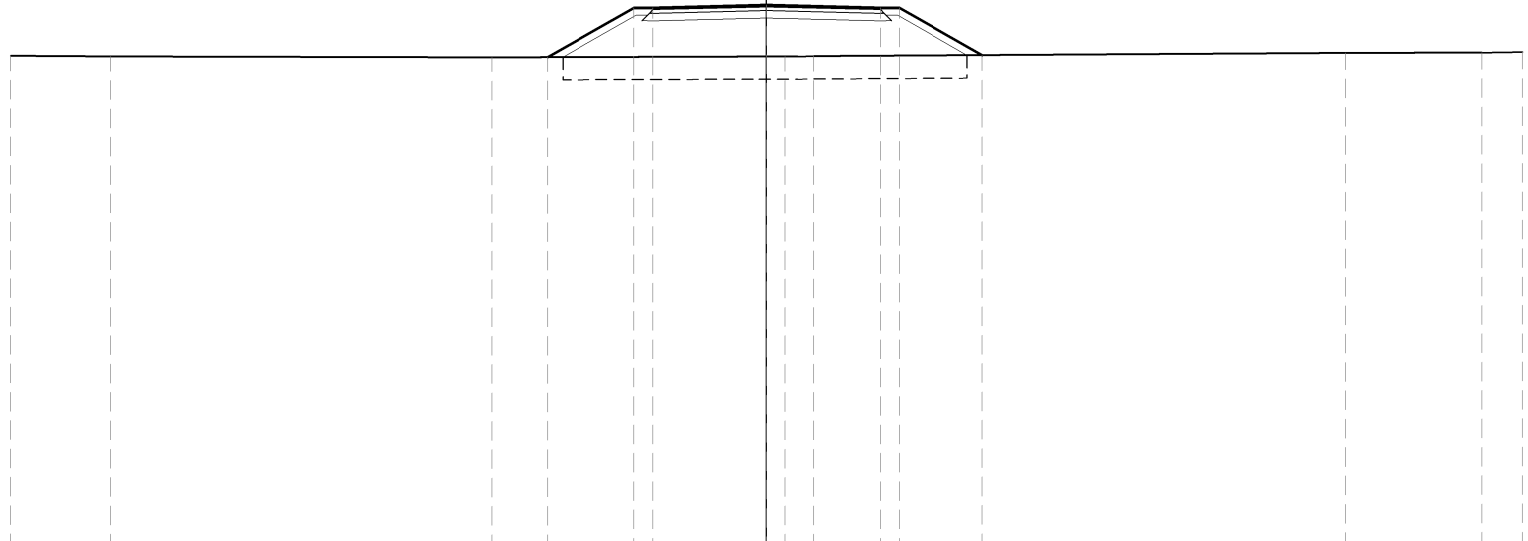
PROGRESSIVE TERRENO	81.28	81.30	81.33	81.34	81.38	81.43	81.44	81.46	81.47	81.49	81.50	81.64	81.68	81.68	81.69	81.70	81.75	81.72	81.72	81.70	81.70
PARZIALI TERRENO	1.07	1.11	0.46	2.24	1.87	0.53	0.90	0.44	1.02	0.50	5.97	5.48	0.57	1.65	0.49	8.80	4.62	0.79	1.31	0.18	
QUOTE TERRENO	-20.00	-18.93	-17.82	-17.36	-15.12	-13.25	-12.72	-11.82	-11.38	-10.36	-9.86	-3.89	1.59	2.16	3.81	4.30	13.10	17.72	18.51	19.82	20.00
PROGRESSIVE PROGETTO												-7.46	-6.74	0.00				8.11	8.61	8.62	
PARZIALI PROGETTO												0.72	6.74		8.11			0.50	0.01		
QUOTE PROGETTO												81.56	81.68	81.65				81.73	81.73	81.73	

PROFILO Viab_1

SEZIONE 2

PROGRESSIVA 20.00

B	RILEVATO	mq	8.83
D	MISTO GRAN. STAB.	mq	1.30
H	VEGETALE	mq	1.11
b	BINDER	m	6.00
c	BASE	m	6.28
g	IDROSEMINA	m	6.18
h	SCOTICO RILEVATO	m	10.69



67

200
200

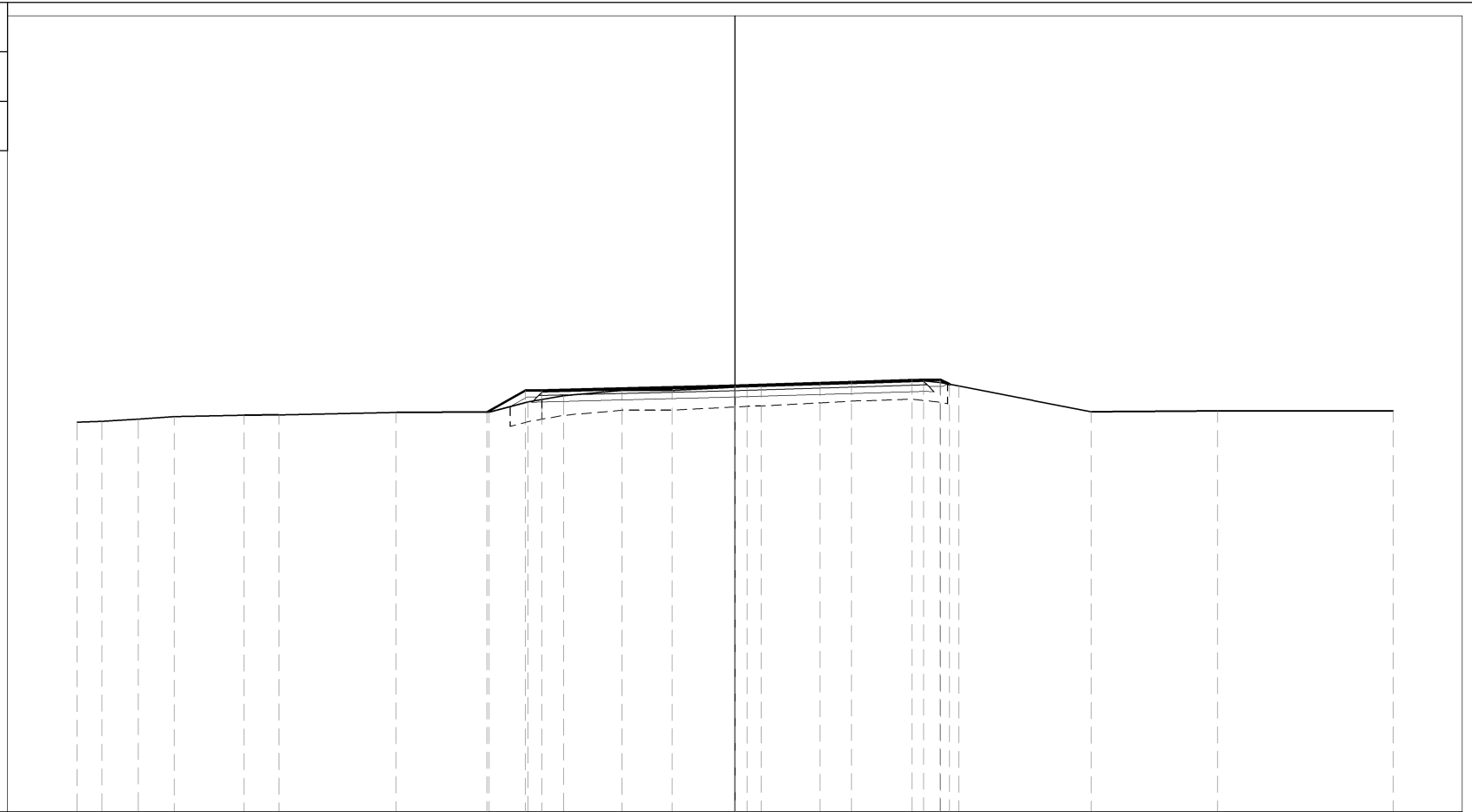
PROGRESSIVE TERRENO	-20.00	-17.34		-7.25		0.49	1.25		15.32	18.93	20.00
PARZIALI TERRENO	2.66		10.09		7.74	0.76		14.07	3.61	1.07	
QUOTE TERRENO	80.05	80.03		80.01		80.03	80.03		80.12	80.13	80.14
PROGRESSIVE PROGETTO				-5.79	-3.50	-3.00	0.00	3.00	3.50	5.70	
PARZIALI PROGETTO				2.29	0.50	3.00	3.00	0.50	2.20		
QUOTE PROGETTO				80.01	81.32	81.32	81.39	81.32	81.32	80.06	

PROFILO Viab_1

SEZIONE 3

PROGRESSIVA 35.50

A	STERRO	mq	3.58
B	RILEVATO	mq	0.07
D	MISTO GRAN. STAB.	mq	2.40
H	VEGETALE	mq	0.40
b	BINDER	m	11.60
c	BASE	m	11.89
g	IDROSEMINA	m	2.65
h	SCOTICO RILEVATO	m	0.99
i	SCOTICO SCAVO	m	12.36



200
200

PROGRESSIVE TERRENO	79.85	79.88	79.95	80.02	80.06	80.07	80.15	80.15	80.47	80.66	80.81	80.81	80.93	80.94	81.04	81.09	81.15	81.05	80.95	80.16	80.19	80.19
PARZIALI TERRENO	0.75	1.13	1.08	2.10	1.08	3.56	2.84	1.17	1.08	1.78	1.51	2.29	0.42	1.78	0.95	1.86	0.87	0.54	4.05	3.83	5.33	
QUOTE TERRENO	-20.00	-19.25	-18.12	-17.04	-14.94	-13.86	-10.30	-7.46	-6.29	-5.21	-3.43	-1.92	0.37	0.79	2.57	3.52	5.38	6.25	6.79	10.84	14.67	20.00
PROGRESSIVE PROGETTO								-7.53	-6.37	-5.87			0.00				5.73	6.23	6.52			
PARZIALI PROGETTO								1.16	0.50		5.87				5.73		0.50	0.29				
QUOTE PROGETTO								80.15	80.81	80.81			80.96				81.13	81.13	81.00			