PLANIMETRIA (1:1.000) da km 4+852.55 a km 5+590

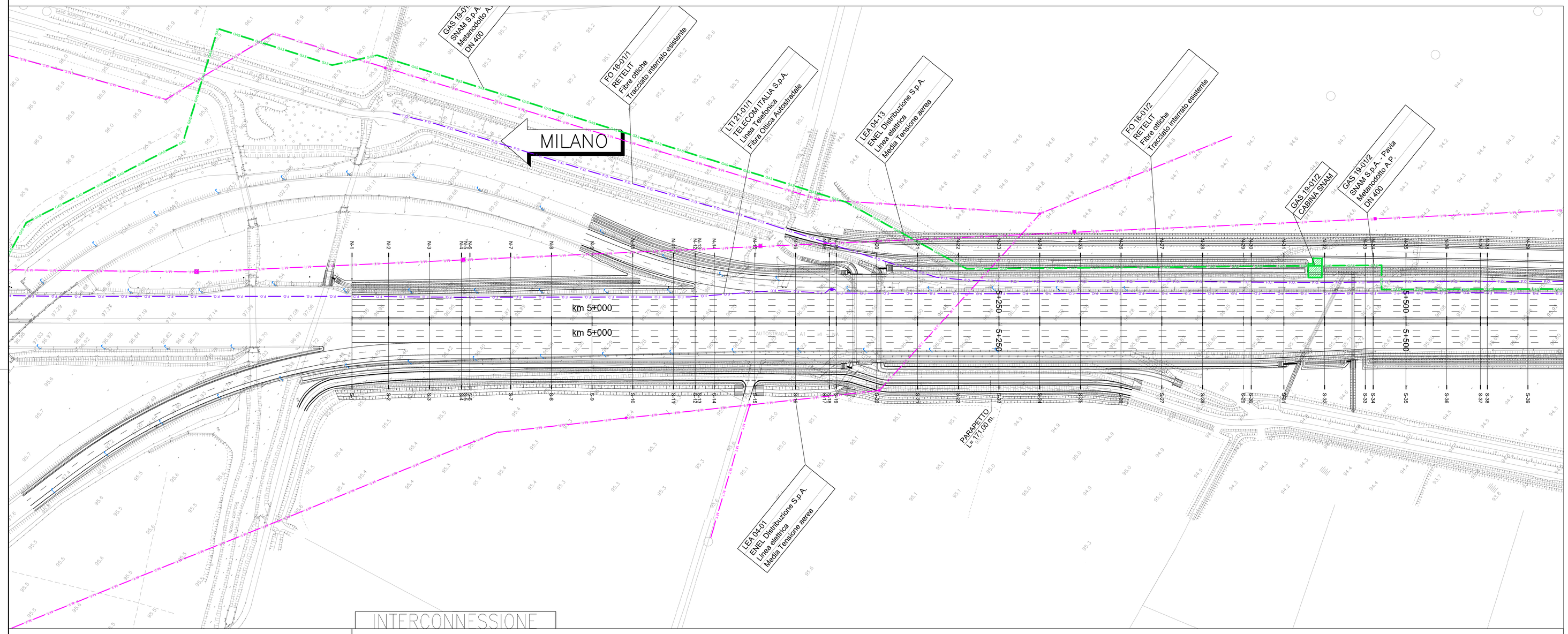

CS (CORPI STRADALI)

CS01

PLANIMETRIA (1:1.000) da km 5+590 a km 6+460

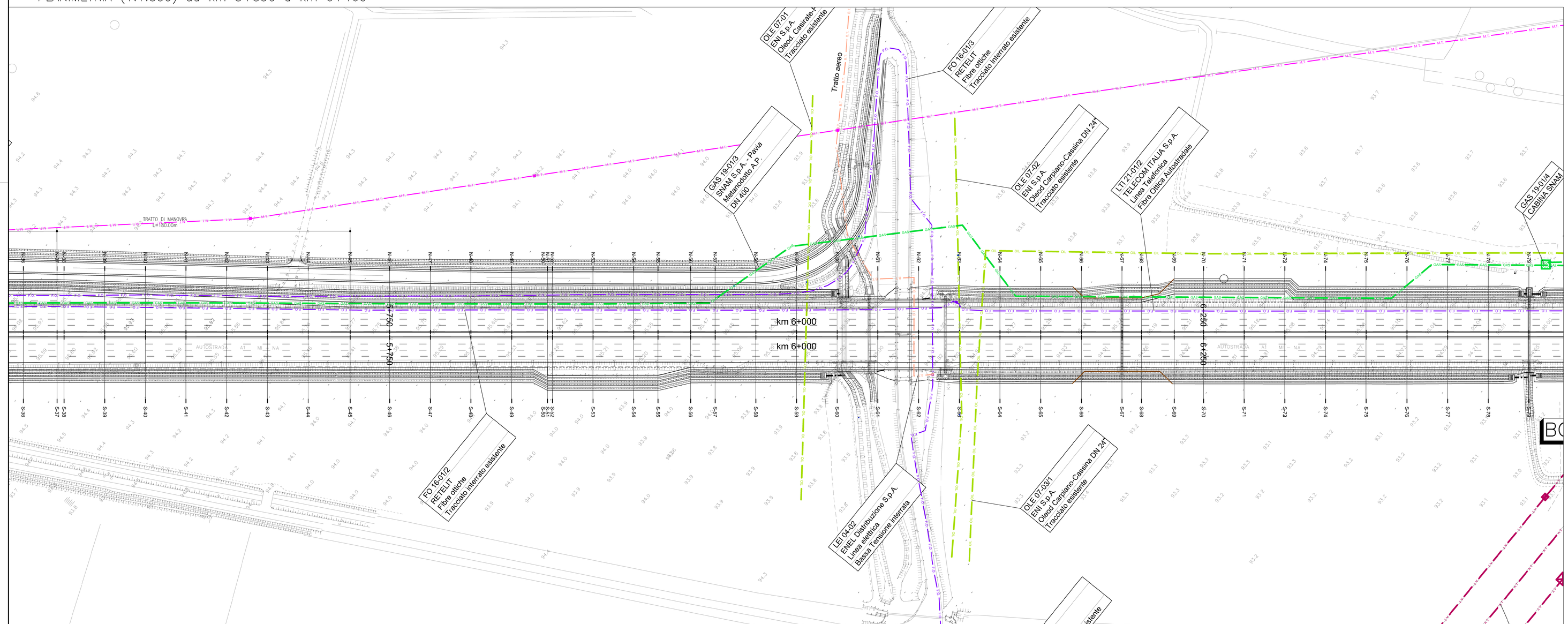

CS01

QUADRO DI UNIONE

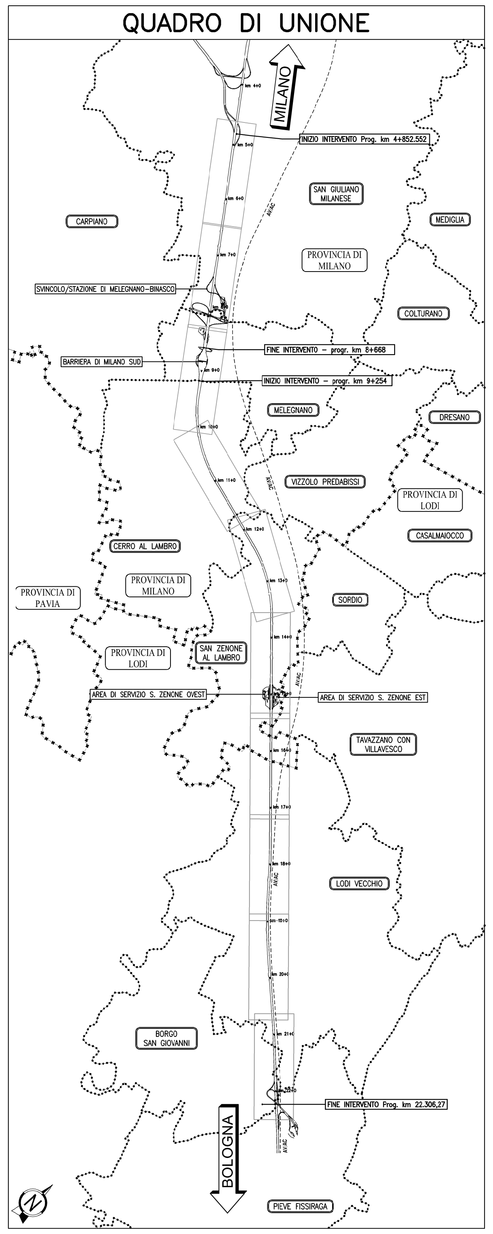

LEGENDA

TRACCIATI ATTUALI	TRACCIATI IN PROGETTO
Linee Elettriche B.T.	Linee Elettriche B.T.
Linee Elettriche M.T.	Linee Elettriche M.T.
Linee Elettriche A.T.	Linee Elettriche A.T.
Pubblica illuminazione	Pubblica illuminazione
Metanodotti	Metanodotti
Acquedotti	Acquedotti
Fognature	Fognature
Linee Telefoniche	Linee Telefoniche
Fibra Ottica Telecom	Fibra Ottica Telecom
Fibra Ottica Autostrade	Fibra Ottica Autostrade
Oleodotti	Oleodotti
Ossigenodotti	Ossigenodotti
	Servitù
	Occupazione Temporanea

Impianto GAS-05-16-TE Ente Gestore: Impianto interferente da rimuovere o proteggere. Vedi scheda di risoluzione

autostrade per l'italia

AUTOSTRADA (A1) : MILANO – NAPOLI

AMPLIAMENTO ALLA QUARTA CORSIA DEL TRATTO MILANO SUD (Tang. Ovest) – LODI

PROGETTO ESECUTIVO

SOMME A DISPOSIZIONE

INTERFERENZE

Censimento servizi tecnologici - stato di fatto

Tav. 1 di 10 - da Km 4+852.55 a Km 6+460

IL PROGETTISTA SPECIALISTICO	IL RESPONSABILE INTEGRAZIONE PRESTAZIONI SPECIALISTICHE	IL DIRETTORE TECNICO
P.I.E. Fabio Cerchiari Ord. Per. Ind. Ed. Como n.1167 RESPONSABILE ESPROPRI E CONVENZIONI	Ing. Francesco Di Noto Ord. Ingg. Milano N. 30472	Ing. Orlando Mazza Ord. Ingg. Pavia N. 1496 PROGETTAZIONE NUOVE OPERE AUTOSTRADALI

| CODICE IDENTIFICATIVO | | |