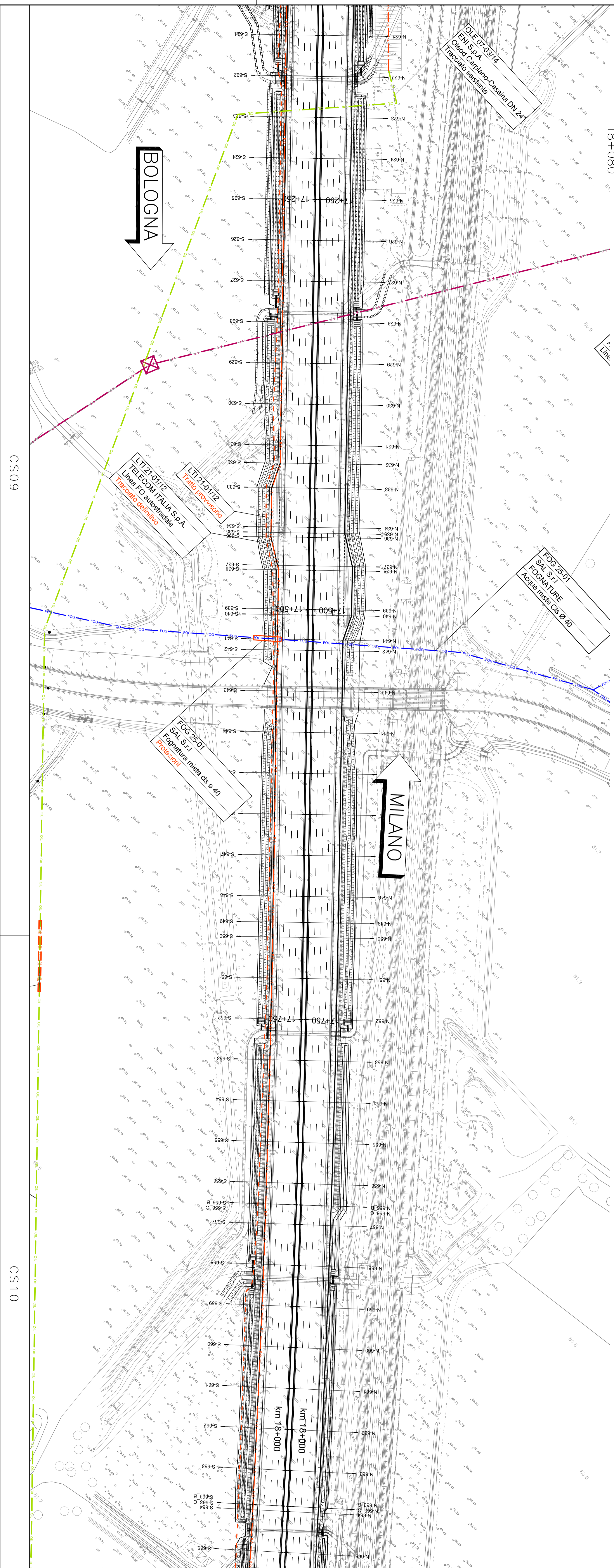
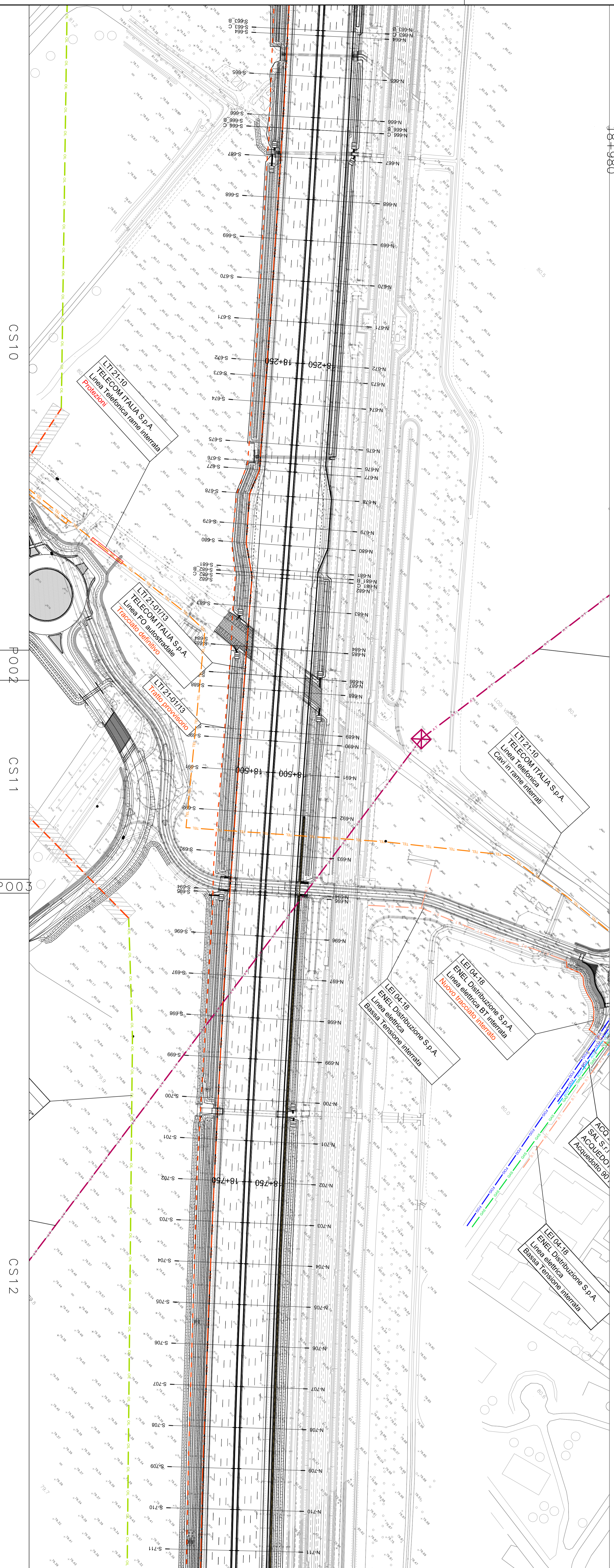


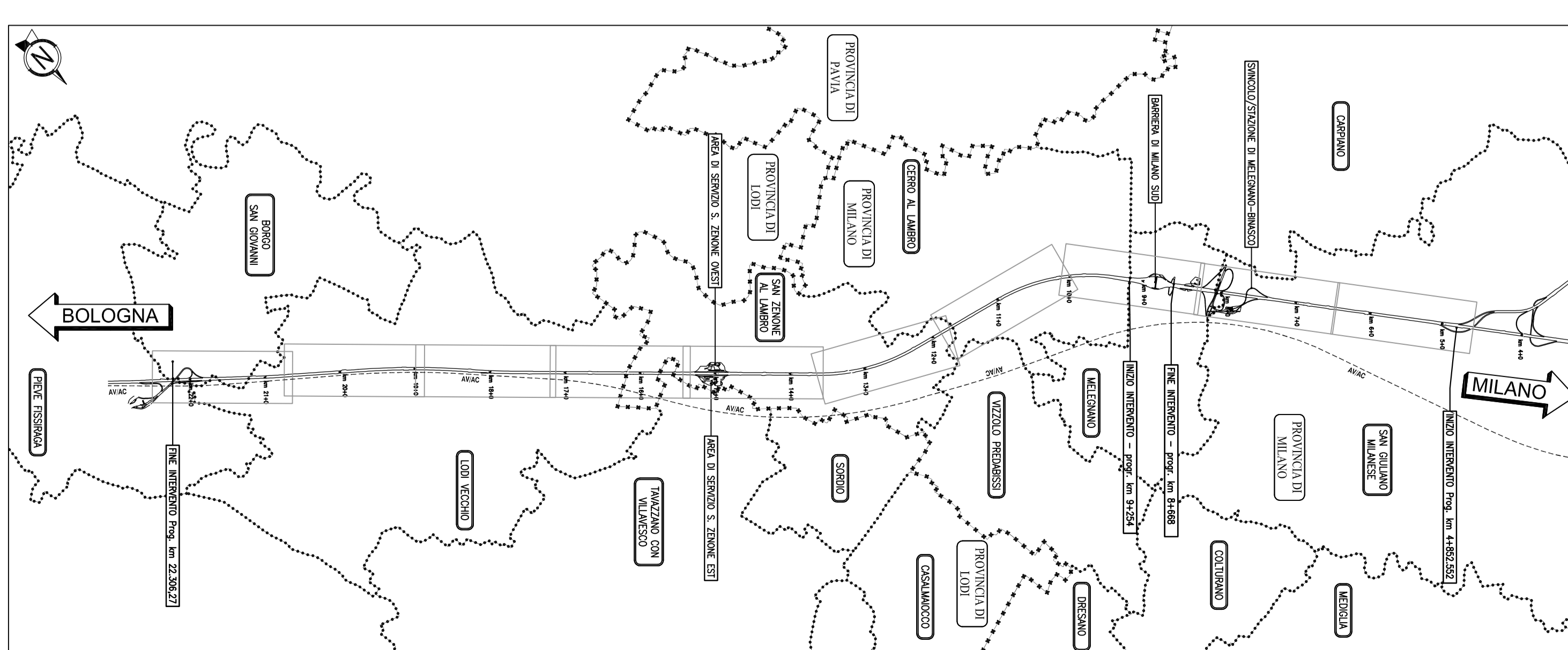
PLANIMETRIA (1:1.000) da km 17+140 a km 18+080



PLANIMETRIA (1:1.000) da km 18+080 a km 18+980



QUADRO DI UNIONE



LEGENDA

TRACCIATI ATTUALI	TRACCIATI IN PROGETTO
Linee Elettriche B.T.	Linee Elettriche B.T.
Linee Elettriche M.T.	Linee Elettriche M.T.
Linee Elettriche A.T.	Linee Elettriche A.T.
Linee aeree di trasmissione	Linee aeree di trasmissione
Acquedotti	Acquedotti
Linee Telefoniche	Linee Telefoniche
Fibra Ottica Telecom	Fibra Ottica Telecom
Fibra Ottica Autostrada	Fibra Ottica Autostrada
Ossedenti	Ossedenti
Ossigenodotti	Ossigenodotti
Simboli	Simboli
Occupazione Temporanea	Occupazione Temporanea

autostrade per l'Italia

AUTOSTRADA (A1) : MILANO - NAPOLI
**AMPLIAMENTO ALLA QUARTA CORSA
 DEL TRATTO MILANO SUD (Trmg. Ovest) - LODI**

PROGETTO ESECUTIVO

**SOMMIE A DISPOSIZIONE
 INTERFERENZE**

Planimetria di progetto Isolazione interferenze

Trav. 8 di 10 - da km 17+170 a km 18+980

1199591 LOPPESI 110000000000000000000000000021 0	
<small>PROGETTO ESECUTIVO</small>	
<small>SCALE</small>	
<small>1:1.000</small>	
<small>DATA</small>	
<small>20</small>	
<small>REVISIONI</small>	
<small>0</small>	
<small>0</small>	
<small>0</small>	
<small>0</small>	
<small>0</small>	

spca **spca**
Spazio Pubblico Comunale
Spazio Pubblico Comunale
Spazio Pubblico Comunale
Spazio Pubblico Comunale

UFFICIO DEL COORDINATORE
UFFICIO DEL COORDINATORE
UFFICIO DEL COORDINATORE

UFFICIO DEL COORDINATORE
UFFICIO DEL COORDINATORE
UFFICIO DEL COORDINATORE