PLANIMETRIA (1:1.000) da km 20+730 a km 21+650

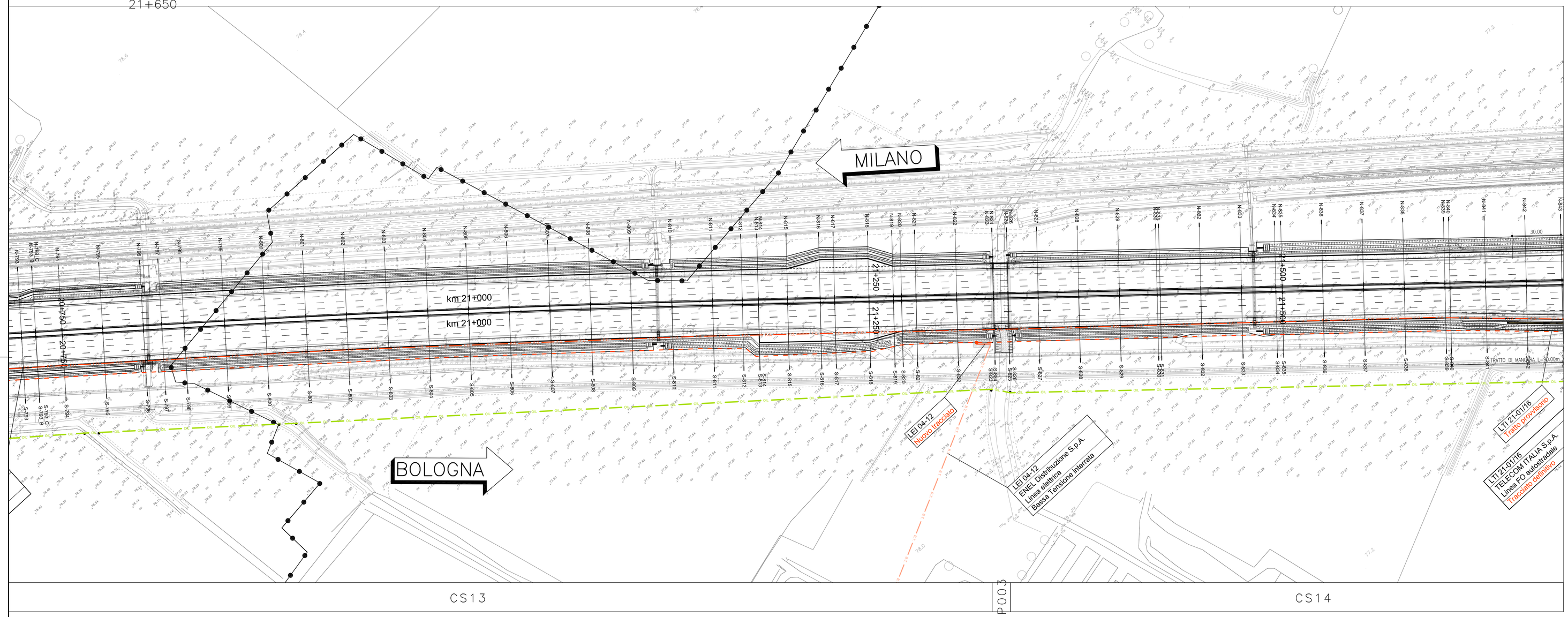

QUADRO DI UNIONE

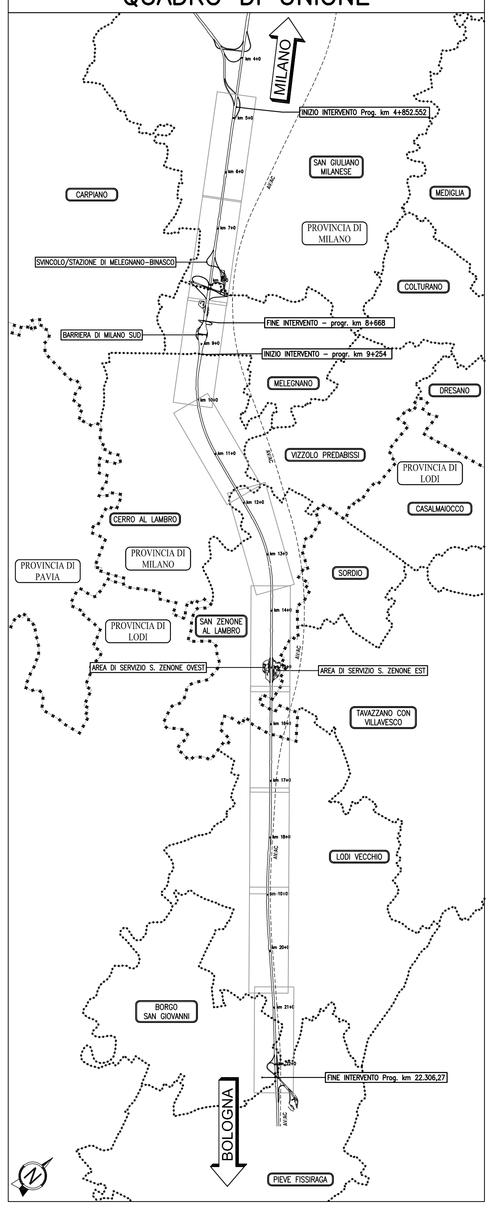

PLANIMETRIA (1:1.000) da km 21+650 a km 22+306.27

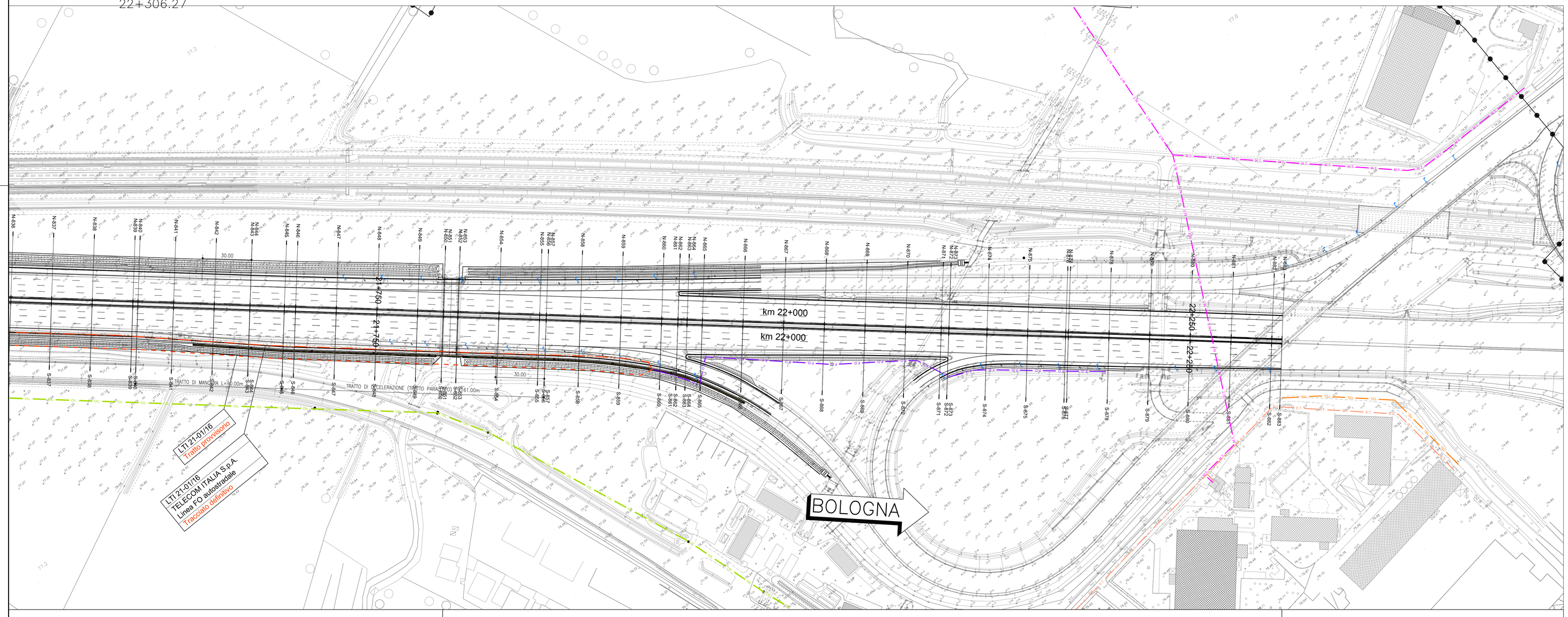

LEGENDA

TRACCIATI ATTUALI	TRACCIATI IN PROGETTO
Linee Elettriche B.T.	Linee Elettriche B.T.
Linee Elettriche M.T.	Linee Elettriche M.T.
Linee Elettriche A.T.	Linee Elettriche A.T.
Pubblica illuminazione	Pubblica illuminazione
Metanodotti	Metanodotti
Acquedotti	Acquedotti
Fognature	Fognature
Linee Telefoniche	Linee Telefoniche
Fibra Ottica Telecom	Fibra Ottica Telecom
Fibra Ottica Autostrade	Fibra Ottica Autostrade
Oleodotti	Oleodotti
Ossigenodotti	Ossigenodotti
	Servitù
	Occupazione Temporanea

Impianto GA5-05-16-TE / Ente Gestore — Impianto interferente da rimuovere o proteggere. Vedi scheda di risoluzione

autostrade per l'italia

AUTOSTRADA (A1) : MILANO – NAPOLI

AMPLIAMENTO ALLA QUARTA CORSIA DEL TRATTO MILANO SUD (Tang. Ovest) – LODI

PROGETTO ESECUTIVO

SOMME A DISPOSIZIONE

INTERFERENZE

Planimetria di progetto risoluzione interferenze

Tav 10 di 10 - da km 20+770 a km 22+306,27

IL PROGETTISTA SPECIALISTICO	IL RESPONSABILE INTEGRAZIONE PRESTAZIONI SPECIALISTICHE	IL DIRETTORE TECNICO
P.I.E. Fabio Cerchiari Ord. Per. Ind. Ed. Como n.1167 RESPONSABILE ESPROPRI E CONVENZIONI	Ing. Francesco Di Noto Ord. Ingg. Milano N. 30472	Ing. Orlando Mazzza Ord. Ingg. Pavia N. 1496 PROGETTAZIONE NUOVE OPERE AUTOSTRADALI

CODICE IDENTIFICATIVO

RIFERIMENTO PROGETTO			RIFERIMENTO DIRETTORIO					RIFERIMENTO ELABORATO				Ordinatore: 22
Codice Commessa	Lotto, Sub-Prog, Cod. Appalto	Fase	Capitolo	Paragrafo	Wbs	WBS PARTE D'OPERA	Tip.	Disciplina	Progressivo	Rev.		SCALA: 1:1000
11959	LL00	PESD	INT	00	00	00000000	D	ESC	0023	0		

spea ENGINEERING	PROJECT MANAGER: Ing. Ilaria Lavander Ord. Ingg. Milano N. 29830	SUPPORTO SPECIALISTICO:	REVISIONE n.	data
pwc Atlantia	REDATTO: –	VERIFICATO: –	0	NOVEMBRE 2017
			1	–
			2	–
			3	–
			4	–

	VISTO DEL COMMITTENTE	VISTO DEL CONCEDENTE
	autostrade per l'italia IL RESPONSABILE UNICO DEL PROCEDIMENTO Ing. Stefano Stanzani	Ministero delle Infrastrutture e dei Trasporti DIPARTIMENTO PER LA RETE STRADALE E AUTOSTRADALE DIREZIONE GENERALE PER LA VIGILANZA SUGLI ENTI STRADALI E AUTOSTRADALI

IL PRESENTE DOCUMENTO NON POTRA' ESSERE COPIATO, RIPRODOTTO O ALTRIMENTI PUBBLICATO, IN TUTTO O IN PARTE, SENZA IL CONSENSO SCRITTO DELLA SOC. AUTOSTRADE PER L'ITALIA S.P.A. OGNI UTILIZZO NON AUTORIZZATO SARA' PERSEGUITO A NORMA DI LEGGE.
THIS DOCUMENT MAY NOT BE COPIED, REPRODUCED OR PUBLISHED, EITHER IN PART OR IN ITS ENTIRETY, WITHOUT THE WRITTEN PERMISSION OF SOC. AUTOSTRADE PER L'ITALIA S.P.A. UNAUTHORIZED USE WILL BE PROSECUTED BY LAW.

SCALA DI STAMPA: 1=1