

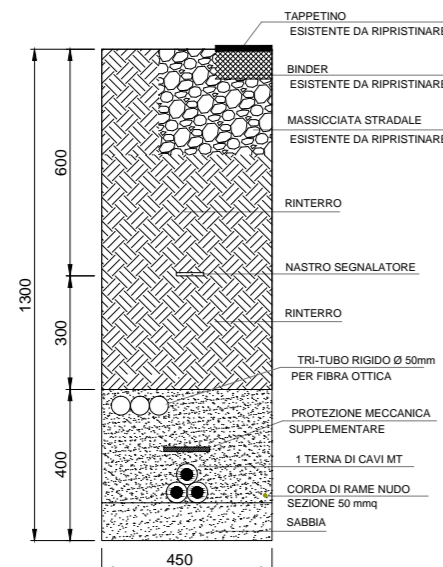
REGIONE PUGLIA
 PROVINCIA DI FOGGIA

Comune:
 Ascoli Satriano - Deliceto

Località "Pozzo Spagnuolo - Conca d' Oro - Tamariceto - Posticchio"

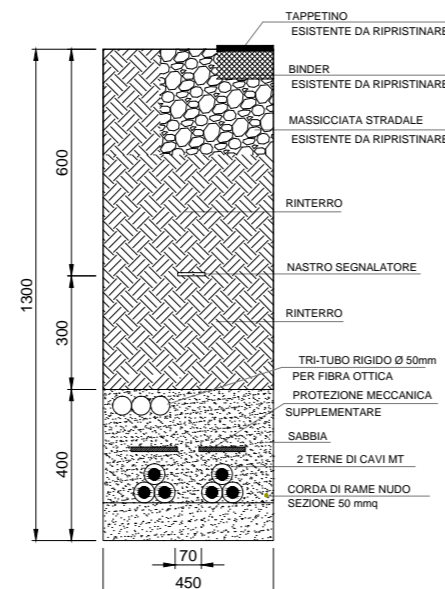
PROGETTO DEFINITIVO PER LA REALIZZAZIONE DI UN IMPIANTO DI
 PRODUZIONE DI ENERGIA ELETTRICA DA FONTE EOLICA E RELATIVE
 OPERE DI CONNESSIONE - 12 AEROGENERATORI -

SEZIONE A-A
 CAVIDOTTO MT INTERRATO - 1 TERNA DI CAVI
 PERCORSO IN TERRENO
 PERCORSO STRADA IN MASSICCIATA
 PERCORSO STRADA ASFALTATA



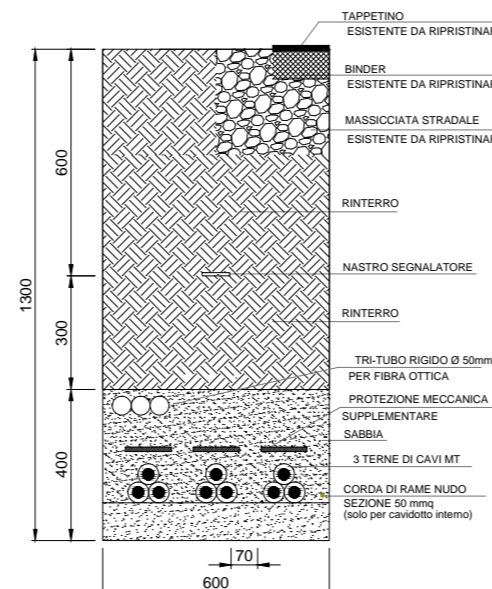
Scala 1:20

SEZIONE B-B
 CAVIDOTTO MT INTERRATO - 2 TERNE DI CAVI
 PERCORSO IN TERRENO
 PERCORSO STRADA IN MASSICCIATA
 PERCORSO STRADA ASFALTATA



Scala 1:20

SEZIONE C-C
 CAVIDOTTO MT INTERRATO - 3 TERNE DI CAVI
 PERCORSO IN TERRENO
 PERCORSO STRADA IN MASSICCIATA
 PERCORSO STRADA ASFALTATA



Scala 1:20

N.B. PER IL CAVIDOTTO ESTERNO NON SI PREVEDE LA POSA DELLA CORDA DI RAME

Sezione 3:

RILIEVI PLANO ALTIMETRICI ED ELABORATI PROGETTUALI

Titolo elaborato:

SEZIONI TIPO CAVIDOTTO MT

N. Elaborato: 3.2.5

Scala: 1:20

Committente



Via Caravaggio, 125
 65125 Pescara (PE)
 PEC: windascolisrl@legpec.it

Progettazione



sede legale e operativa
 San Giorgio Del Sannio (BN) via de Gasperi 61
sede operativa
 Lucera (FG) S.S.17 loc. Vaccarella snc c/o Villaggio Don Bosco
 P.IVA 01465940623
Azienda con sistema gestione qualità Certificato N. 50 100 11873



Amministratore Unico
Fabio MARESCA

Progettista
Dott. Ing. Nicola FORTE



00	Maggio 2018	FDM	MO	NF	Emissione Progetto Definitivo
Rev.	Data	Elaborazione	Approvazione	Emissione	DESCRIZIONE
		sigla	sigla	sigla	
Nome File sorgente	GE.ASS02.PD.3.2.5.dwg	Nome file stampa	GE.ASS02.PD.3.2.5.pdf	Formato di stampa	297X630