

**Q1**

Comune di Castelluccio dei Sauri foglio catastale 8

Comune di Ascoli Satriano foglio catastale 2

Comune di Ascoli Satriano foglio catastale 3

Comune di Castelluccio dei Sauri foglio catastale 13

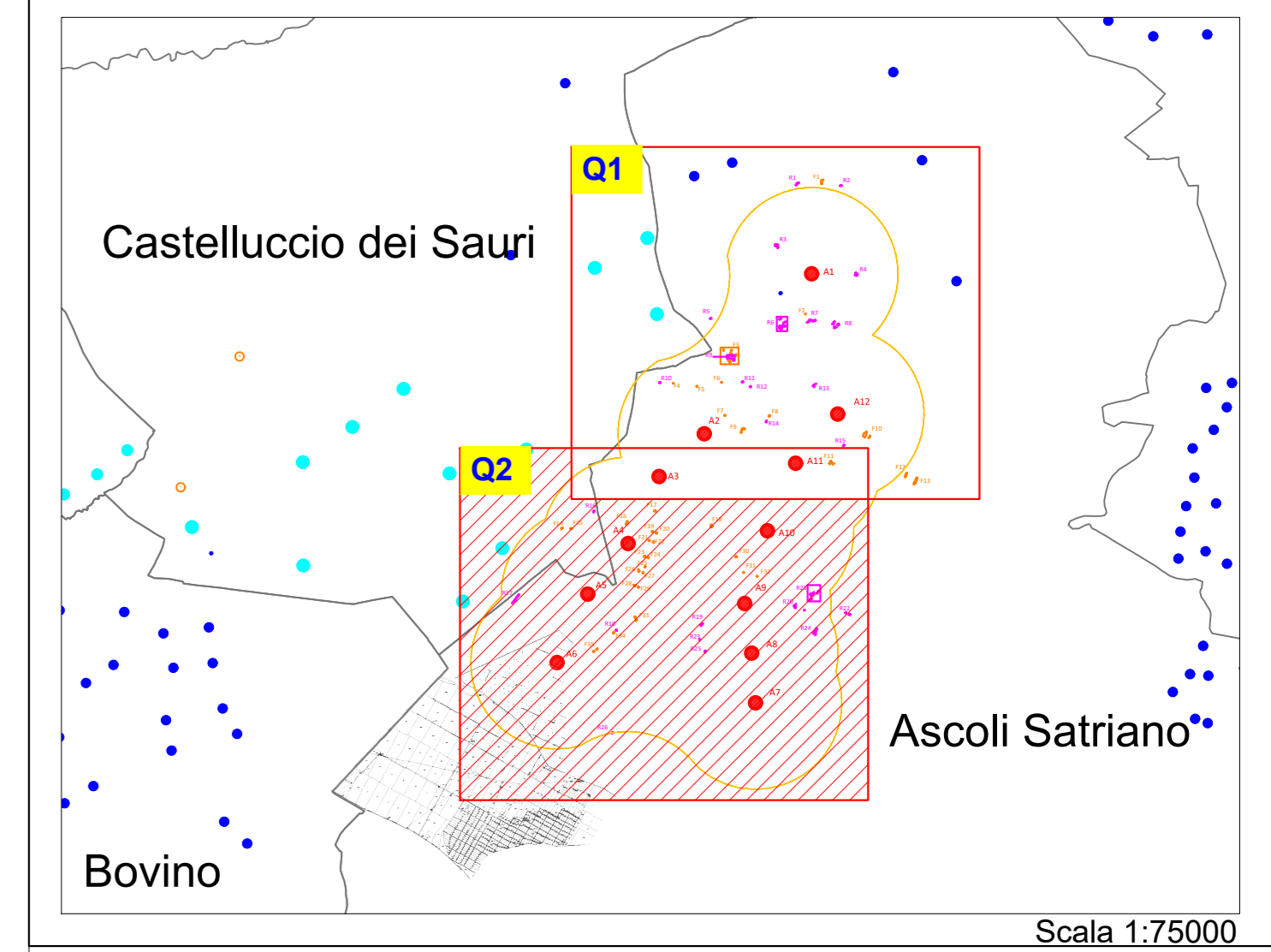
Comune di Ascoli Satriano foglio catastale 5

Comune di Ascoli Satriano foglio catastale 8

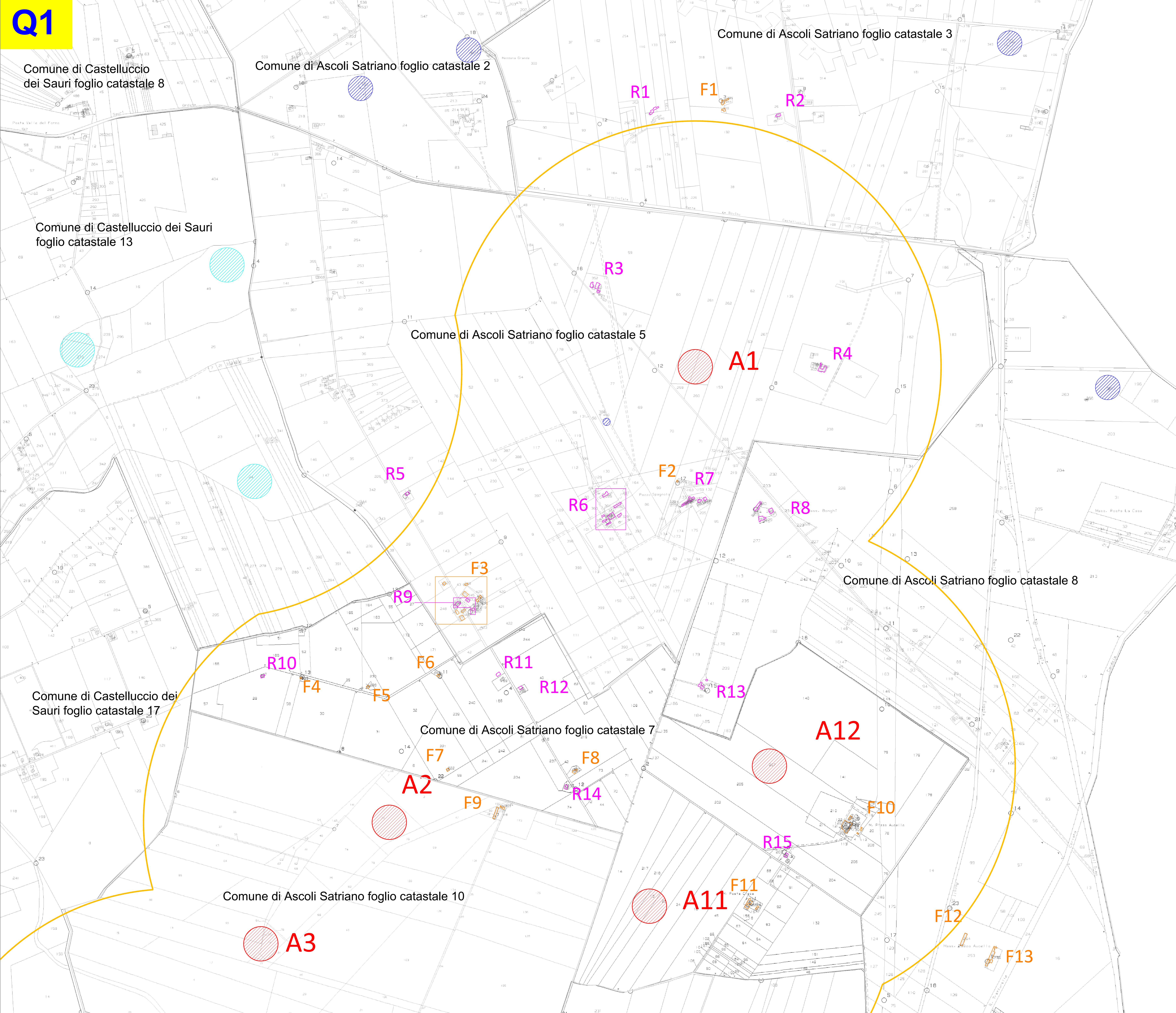
Comune di Castelluccio dei Sauri foglio catastale 17

Comune di Ascoli Satriano foglio catastale 7

Comune di Ascoli Satriano foglio catastale 10



- Legenda:**
- Aerogeneratori di progetto
  - Aerogeneratori in iter autorizzativo
  - Aerogeneratori esistenti
  - Buffer 1000mt dagli aerogeneratori di progetto
  - Luoghi adibiti a permanenza della popolazione superiore a 4 ore al giorno, e strutture accatastate come "abitazioni" anche se non abitate o stabilmente abitate
  - Ruederi o fabbricati adibiti a ricovero per mezzi agricoli
  - Limite foglio catastale



REGIONE PUGLIA  
 PROVINCIA DI FOGGIA


Comune:  
 Ascoli Satriano  
 Località "Pozzo Spagnuolo - Conca D'Oro - Tamariceto - Posticchio"

PROGETTO DEFINITIVO PER LA REALIZZAZIONE DI UN IMPIANTO DI PRODUZIONE DI ENERGIA ELETTRICA DA FONTE EOLICA E RELATIVE OPERE DI CONNESSIONE - 12 AEROGENERATORI -

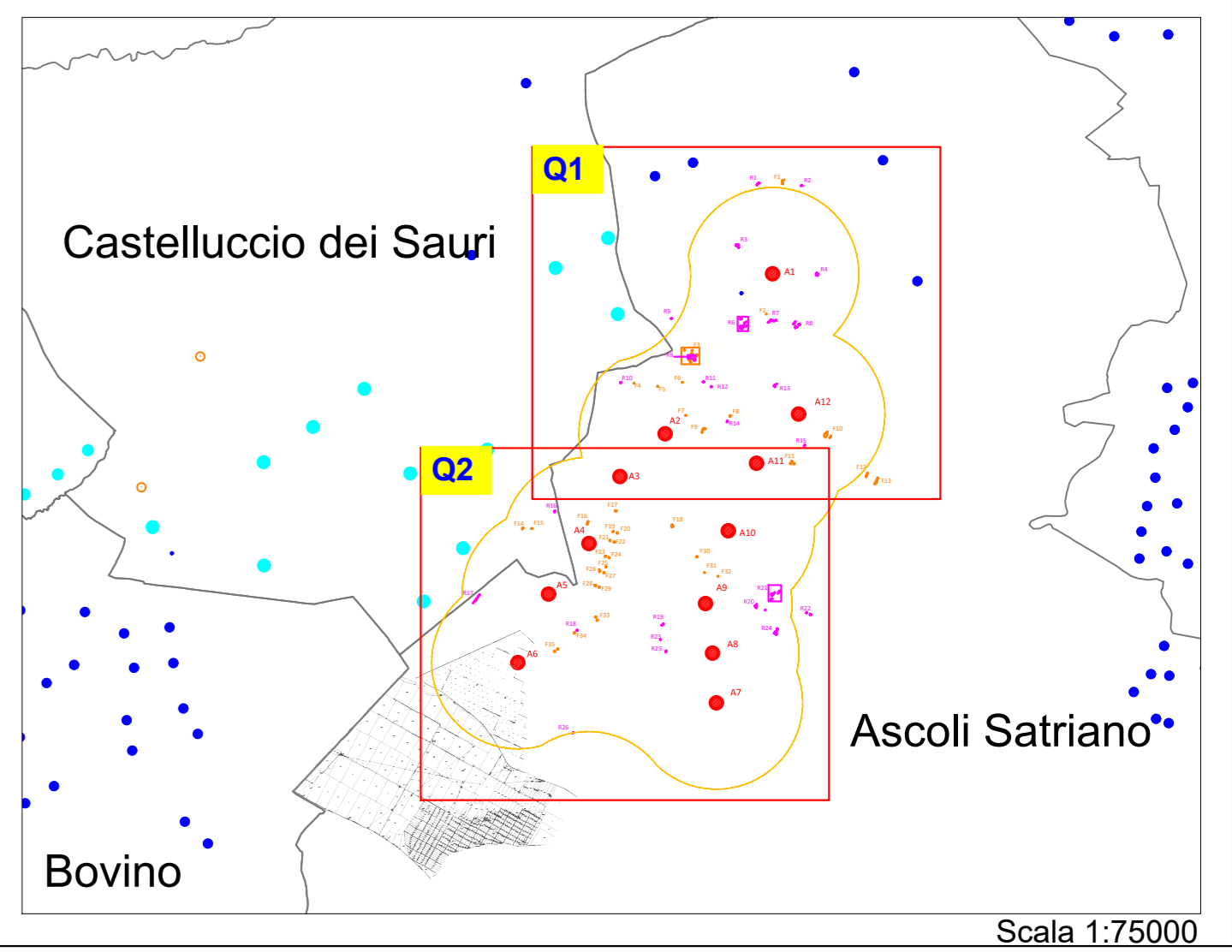
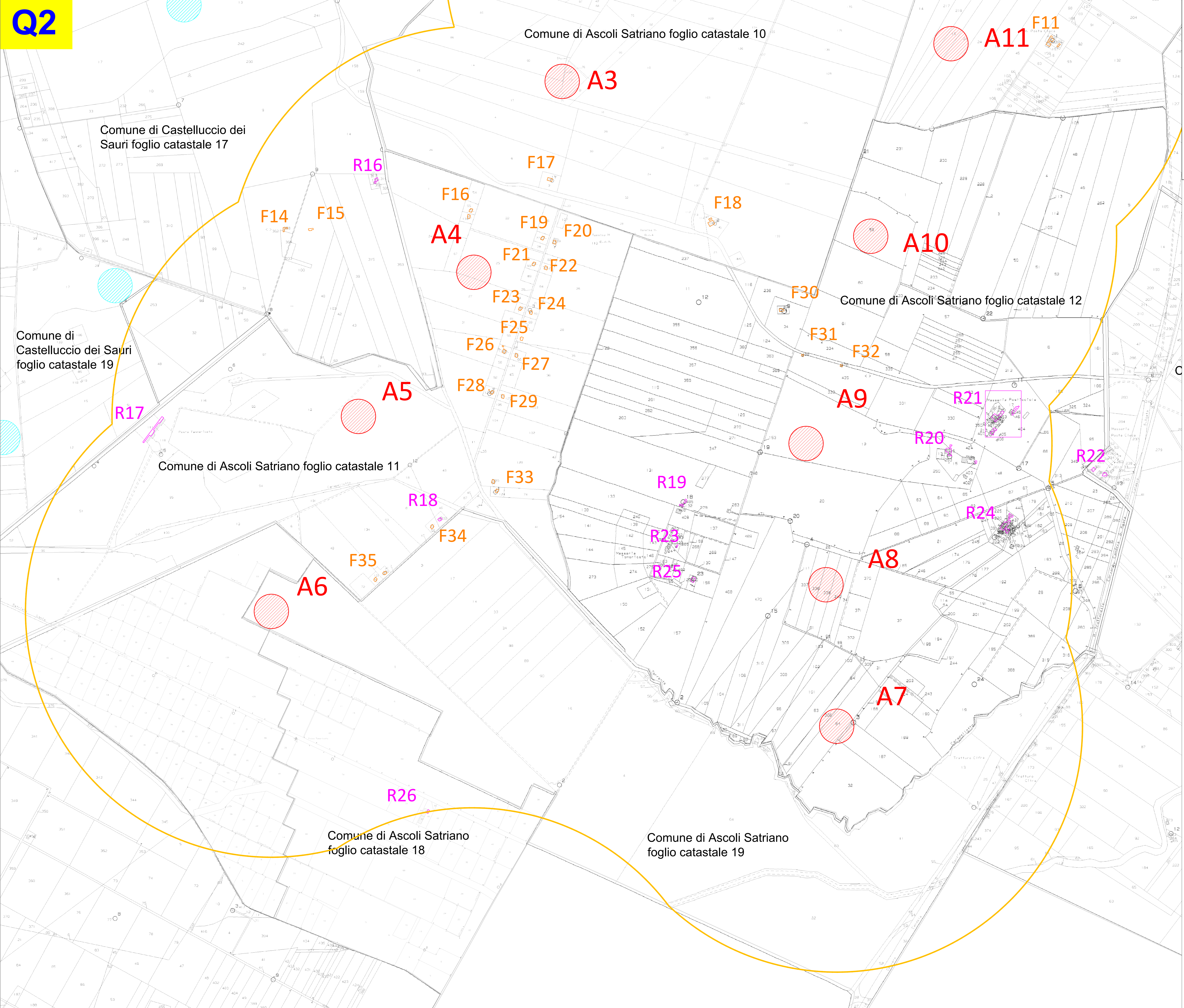
Sezione:  
**INQUADRAMENTO DEI RECETTORI SENSIBILI NELL'AREA DI IMPIANTO - IR**

Titolo elaborato:  
 PLANIMETRIA CATASTALE CONTENENTE L'INDIVIDUAZIONE DEI FABBRICATI DESUNTI DA CARTOGRAFIE - Quadro 1

N. Elaborato: IR\_SIA02.a Scala: 1:5000

<p>Committente</p> <p><b>Wind Energy Ascoli®</b></p> <p>Via Caravaggio, 125        71028 Pozzo d'Adda (FG)        PEC: windenergy@windenergy.it</p>	<p>Progettazione</p> <p><b>TENPROJECT</b></p> <p>sede legale e operativa        SpA Società per Azioni (S.p.A.) via de' Cresperi 61        sede operativa        Località "C. S. 17" loc. Vaccarella snc c/o Villaggio Don Bosco        P.IVA 01402950723        Azienda con sistema gestione qualità Certificato N. 80 100 11873</p>
<p>Amministratore Unico  <b>Fabio MARESCA</b></p>	<p>Progettista  <b>Dot. Ing. Nicola FORTE</b></p> 

Rev.	Data	Elaborazione	Approvazione	Emissione	DESCRIZIONE
00	Maggio 2018	PPP	PM	NP	Emesso Progetto Definitivo
Nome File sorgente   GE_ASS02_IR_SIA02_A_R00.dwg   Nome file stampa   GE_ASS02_IR_SIA02_A_R00.pdf   Formato di stampa   A0					



- Legenda:**
- Aerogeneratori di progetto
  - Aerogeneratori in iter autorizzativo
  - Aerogeneratori esistenti
  - Buffer 1000mt dagli aerogeneratori di progetto
  - Luoghi adibiti a permanenza della popolazione superiore a 4 ore al giorno, e strutture accatastate come "abitazioni" anche se non abitate o stabilmente abitate
  - Ruedi o fabbricati adibiti a ricovero per mezzi agricoli
  - Limite foglio catastale

REGIONE PUGLIA  
 PROVINCIA DI FOGGIA

Comune:  
 Ascoli Satriano  
 Località "Pozzo Spagnuolo - Conca D'Oro - Tamariceto - Posticchio"

PROGETTO DEFINITIVO PER LA REALIZZAZIONE DI UN IMPIANTO DI PRODUZIONE DI ENERGIA ELETTRICA DA FONTE EOLICA E RELATIVE OPERE DI CONNESSIONE - 12 AEROGENERATORI -

Sezione:  
**INQUADRAMENTO DEI RECETTORI SENSIBILI NELL'AREA DI IMPIANTO - IR**

Titolo elaborato:  
 PLANIMETRIA CATASTALE CONTENENTE L'INDIVIDUAZIONE DEI FABBRICATI DESUNTI DA CARTOGRAFIE - Quadro 2

N. Elaborato: IR\_SIA02.b Scala: 1:5000

<p>Committente</p> <p><b>Wind Energy Ascoli®</b></p> <p>Via Caravaggio, 125        71020 Pesano (FG)        PEC: windenergy@windenergy.it</p>	<p>Progettazione</p> <p><b>TENPROJECT</b></p> <p>sede legale e operativa        SpA Genova (GE) (SBN) via de Cesare 61        sede operativa        Località S. S. 17 loc. Vaccarella snc c/o Villaggio Don Bosco        P.IVA 01402590263        Azienda con sistema gestione qualità Certificato N. 80 100 11873</p>
<p>Amministratore Unico  <b>Fabio MARESCA</b></p>	<p>Progettista  <b>Dot. Ing. Nicola FORTE</b></p> 

Rev.	Data	Elaborazione	Approvazione	Emissione	DESCRIZIONE
00	Maggio 2018	PPP	PM	NP	Emesso Progetto Definitivo
Nome File sorgente: G:\ASS02\IR_SIA02\2_R00.dwg Nome File stampa: G:\ASS02\IR_SIA02\2_R00.pdf Formato di stampa: A0					