MANUFATTI	
AREE SOGGETTE A VPE	
IMPIANTI	
STRADE DI ACCESSO DEFINITIVE	
STRADE / PISTE	
AREE DI OCCUPAZIONE LAVORI	
ALLEGATI	

CONFINI AMMINISTRATIVI

DATI CARATTERISTICI

DATI DI COSTRUZIONE
PRESSIONE DI PROGETTO (DP) 75 bar
GRADO DI UTILIZZAZIONE DICHIARATO f - 0.72

REALIZZATO IN CONFORMITA' AL D.M. 17/04/2008
CONFORMITA' AL D.M NUMERO D.M. 17/04/2008

RIVESTIMENTO GIUNTI DI SALDATURA

DATI GENERALI

FASE EMISSIONE Permessi

PLANIMETRIA 1:2000

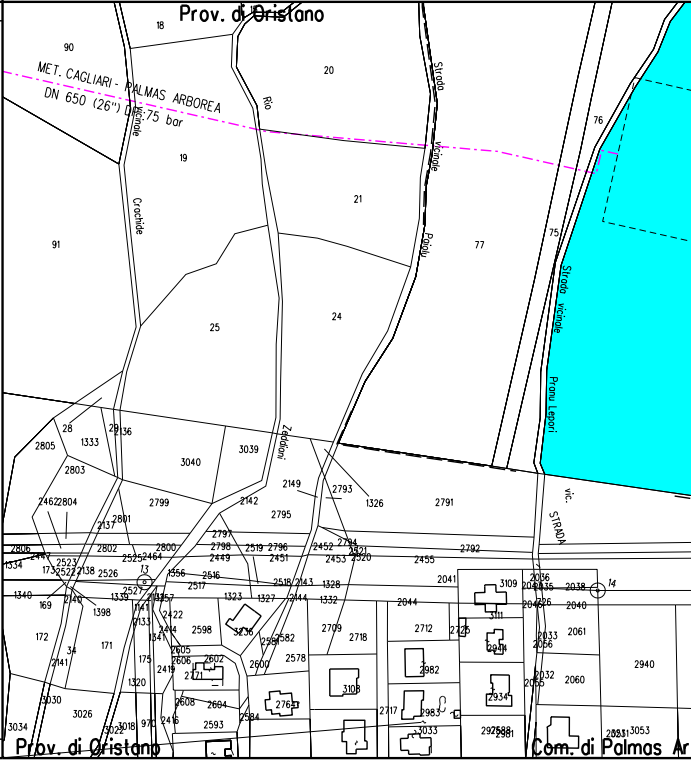
Prov. di Oristano
MET. CAGLIARI - PALMAS ARBOREA
DN 650 (26") DP 75 bar
Strada vicinale Crochide
Rio
Strada vicinale Paiolu
Strada vicinale Pranu Lepori
Zeddiani
vic. STRADA
Prov. di Oristano
Com. di Palmas Ar

CONFINI AMMINISTRATIVI

ALLEGATO 1 - INVENTARIO TERRE CIVICHE COMUNE DI PALMAS ARBOREA

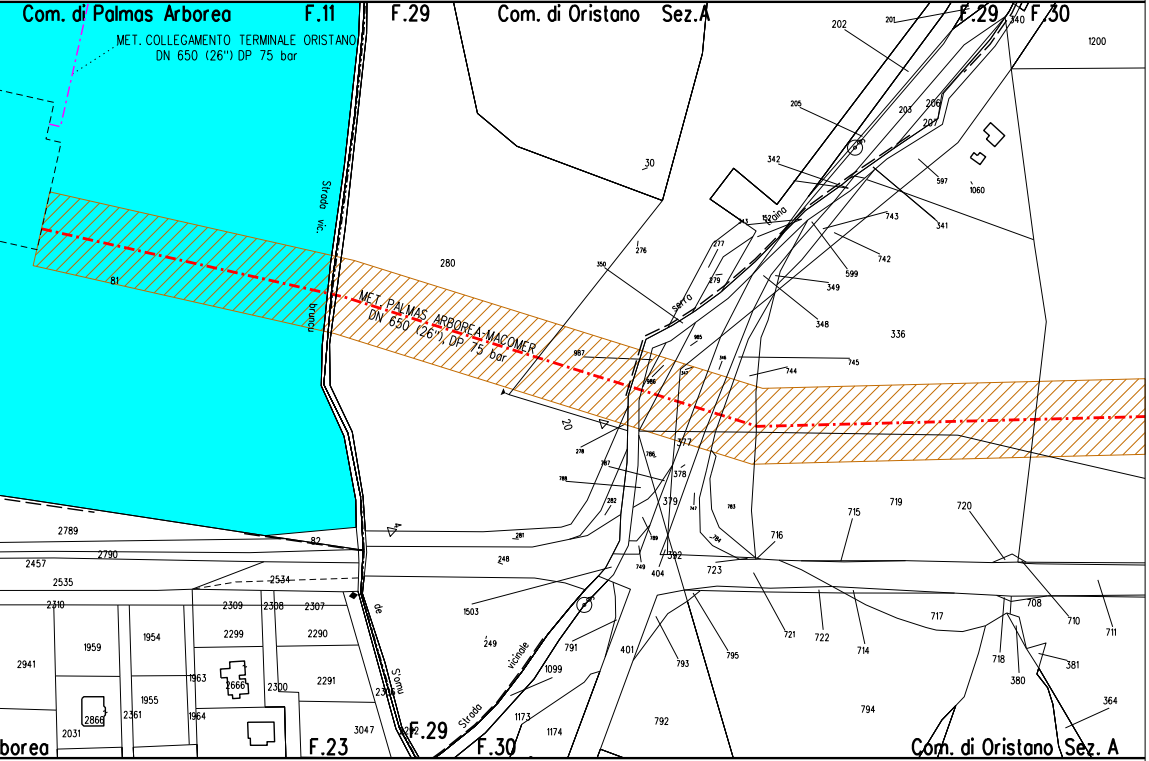
Com. di Palmas Arborea
F.11
F.29
Com. di Oristano Sez.A
F.29
F.30
MET. COLLEGAMENTO TERMINALE ORISTANO
DN 650 (26") DP 75 bar
MET. PALMAS ARBOREA-MACOMER
DN 650 (26"), DP 75 bar
Strada vic. bruncu
serra
Sraina
Strada vicinale
de S'omu
20
81
280
30
276
350
277
279
342
205
202
201
203
206
207
340
1200
597
1060
341
743
742
599
349
348
336
985
987
986
745
744
377
378
379
278
786
787
788
282
281
248
1503
249
2789
2790
2457
2535
82
2534
2310
2309
2308
2307
2299
2290
2291
2300
1959
1954
2941
1963
2666
1955
2361
1964
2866
2031
3047
791
401
793
795
1099
1173
1174
792
789
749
404
392
723
716
715
719
720
721
722
714
717
708
710
711
718
380
381
364
794
F.23
F.29
F.30
borea
Com. di Oristano Sez. A

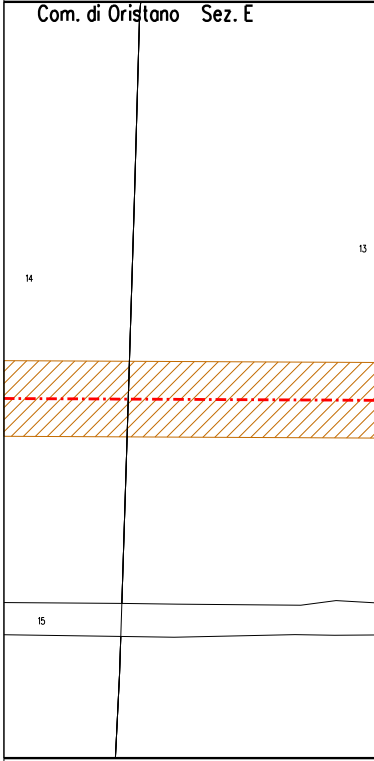
Com. di Oristano Sez. E
14
13
15

ALLEGATO 2 - INVENTARIO TERRE CIVICHE COMUNIDIORISTANO E SIMAXIS

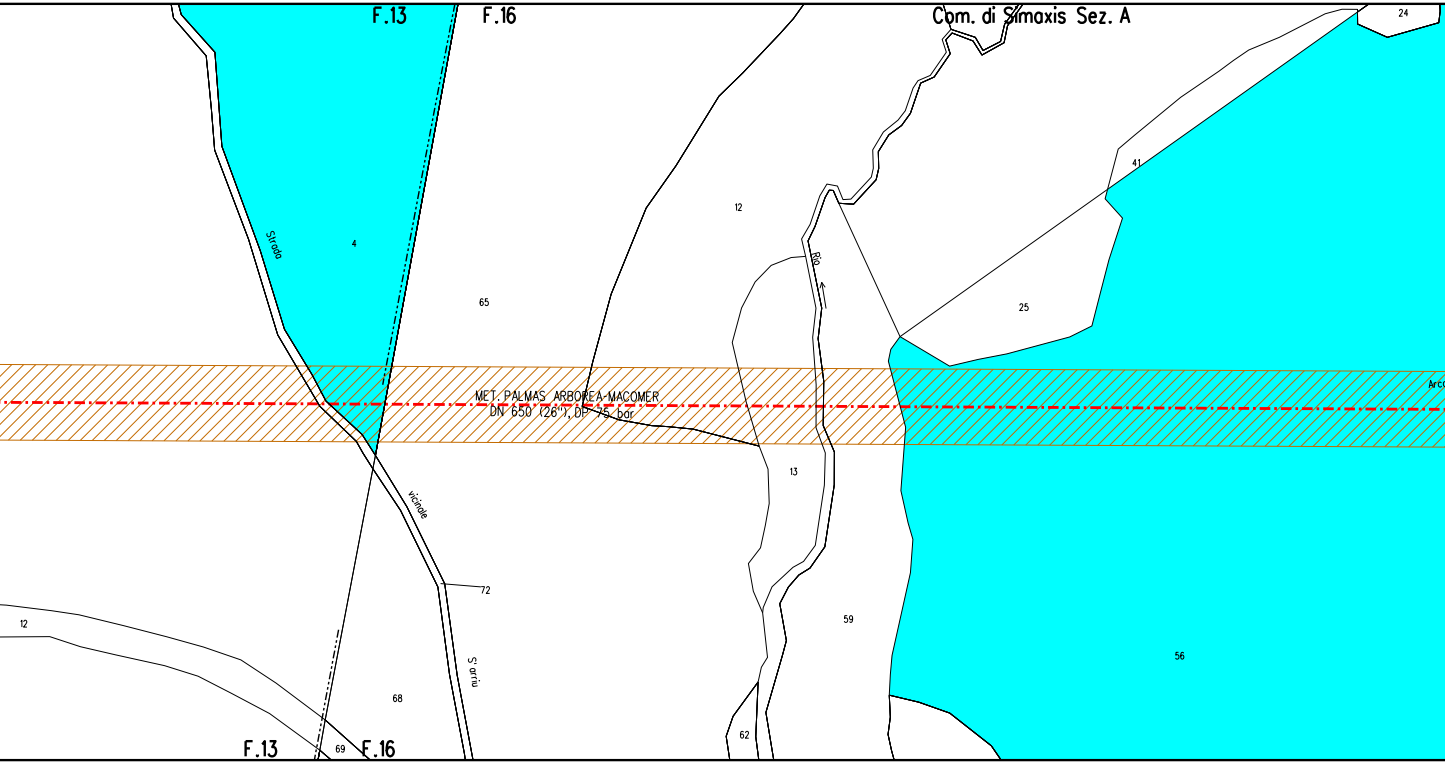
F.13
F.16
Com. di Simaxis Sez. A
24
41
Strada
4
12
65
Rio
25
MET. PALMAS ARBOREA-MACOMER
DN 650 (26"), DP 75 bar
Arc
13
vicinale
72
12
59
56
S'arriu
68
62
F.13
69
F.16

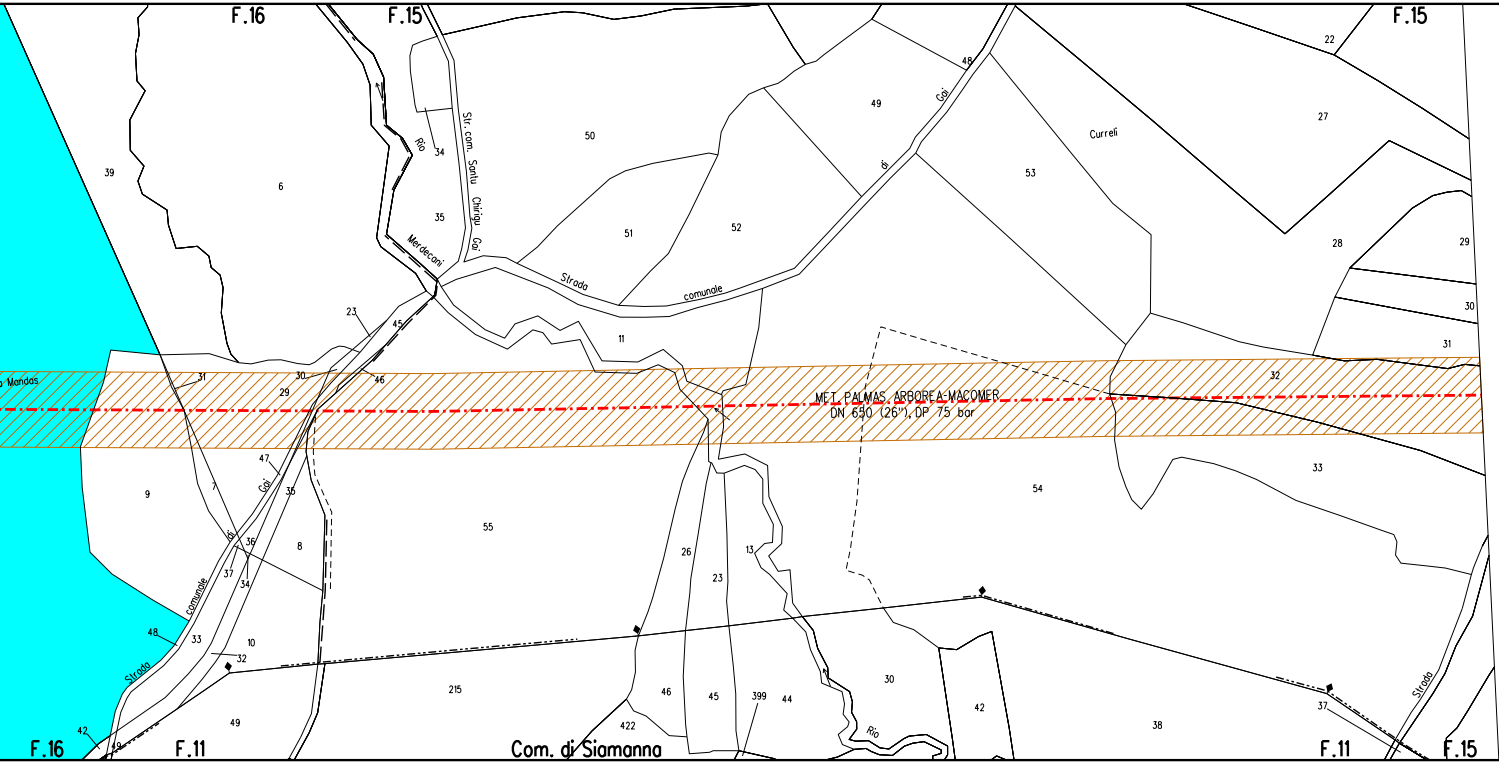
F.16
F.15
F.15
MET. PALMAS ARBOREA-MACOMER
DN 650 (26"), DP 75 bar
Str. com. Santu Chirigu Gai
Strada comunale
Strada comunale di Gai
Strada di Gai
Rio Merdecani
Rio
Curreli
Mandas
Strada
Com. di Siamanna
F.16
F.11
F.11
F.15
39
6
34
35
50
51
52
49
48
53
22
27
28
29
30
31
32
33
54
23
45
46
11
29
30
31
47
7
9
35
36
37
34
8
55
26
23
13
48
33
10
32
215
46
45
399
44
30
42
38
37
422
49
42
49

ALLEGATO 2 - INVENTARIO TERRE CIVICHE COMUNIDIORISTANO E SIMAXIS

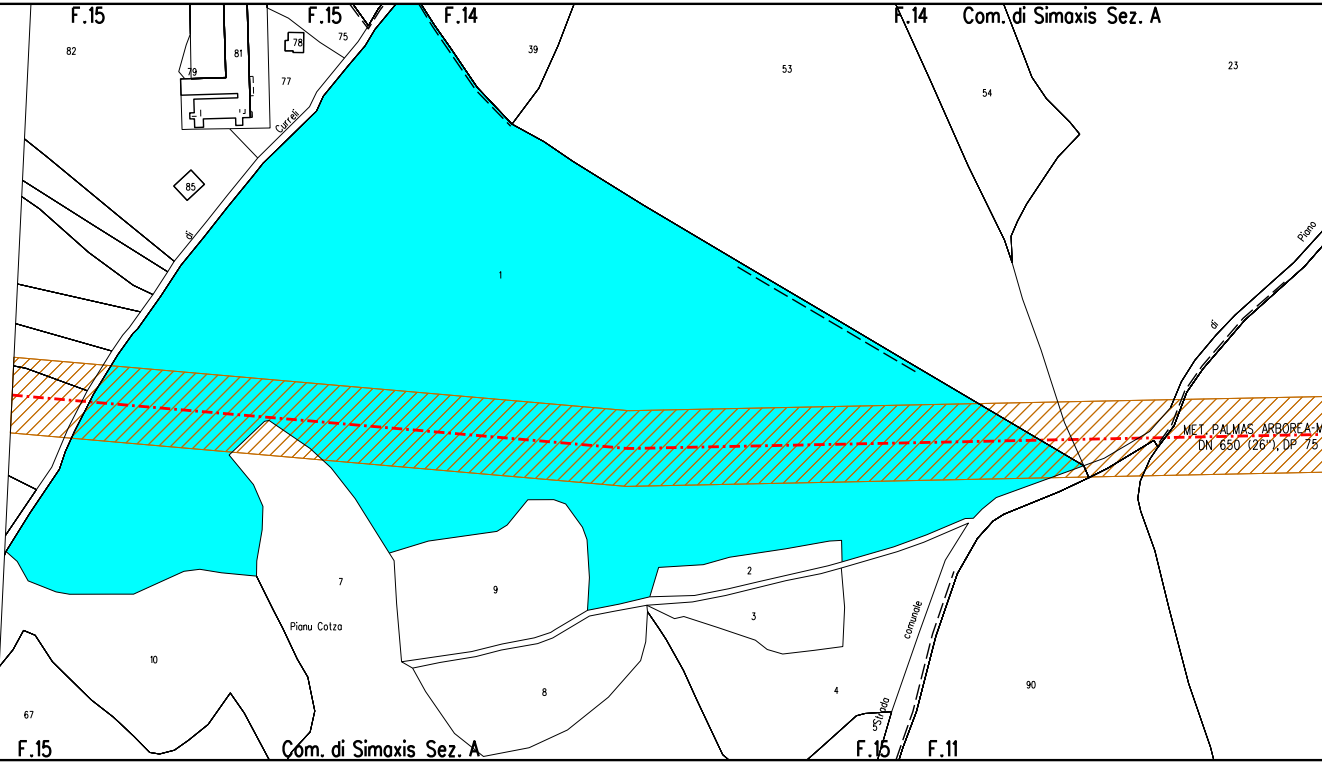
F.15
F.15
F.14
F.14
Com. di Simaxis Sez. A
82
79
81
78
75
77
85
Curreli
di
39
53
54
23
1
Piano
di
MET. PALMAS ARBOREA-M
DN 650 (26"), DP 75
7
9
2
3
Pianu Cotza
10
8
4
comunale
Strada
90
67
F.15
Com. di Simaxis Sez. A
F.15
F.11

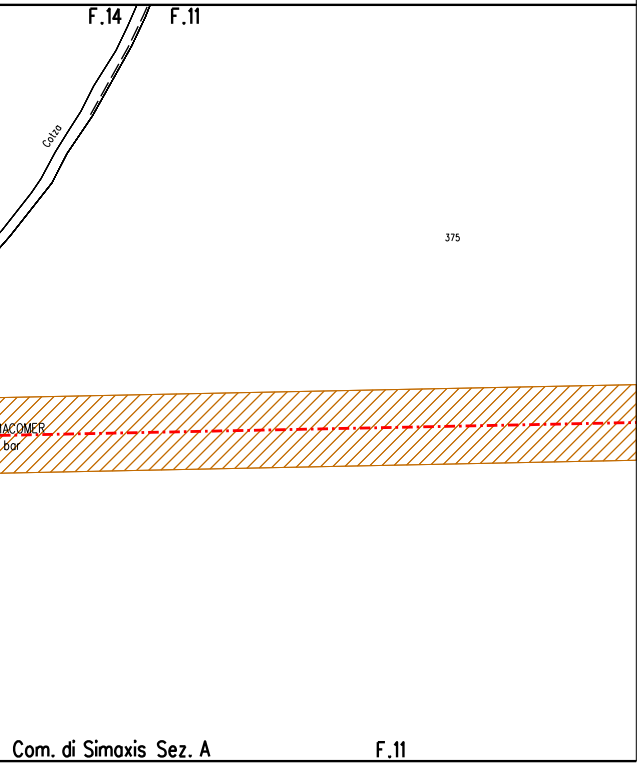
F.14
F.11
Colza
375
MACOMER
bar
Com. di Simaxis Sez. A
F.11

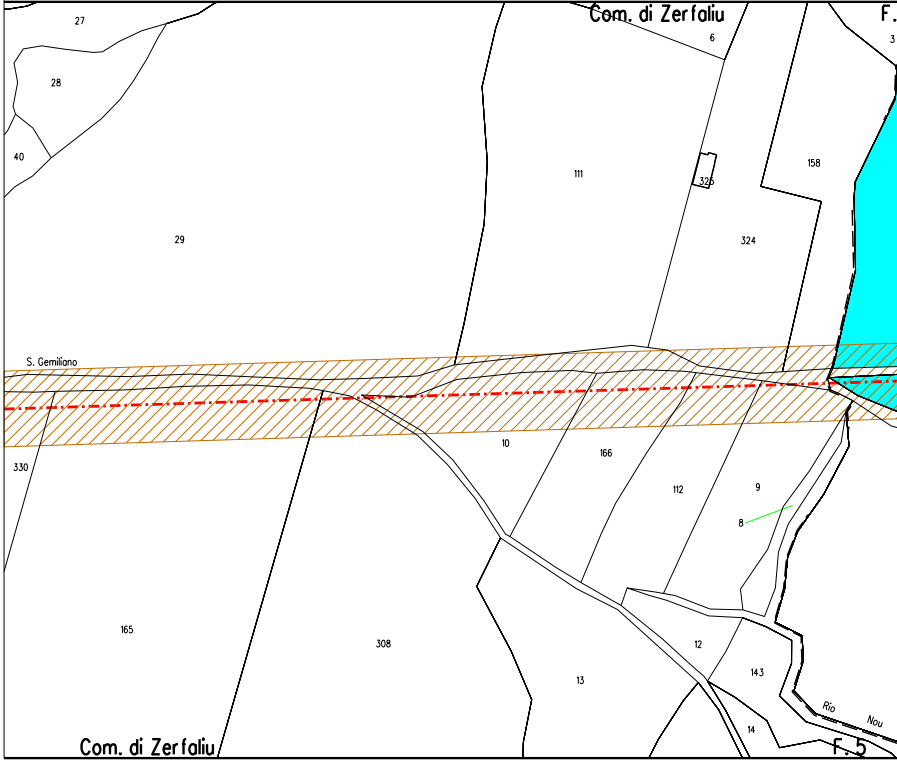
Com. di Zerfaliu
F.
27
28
40
29
6
111
325
158
324
3
S. Gemiliano
330
10
166
112
9
8
165
308
13
12
143
14
Rio
Nou
Com. di Zerfaliu
F.5

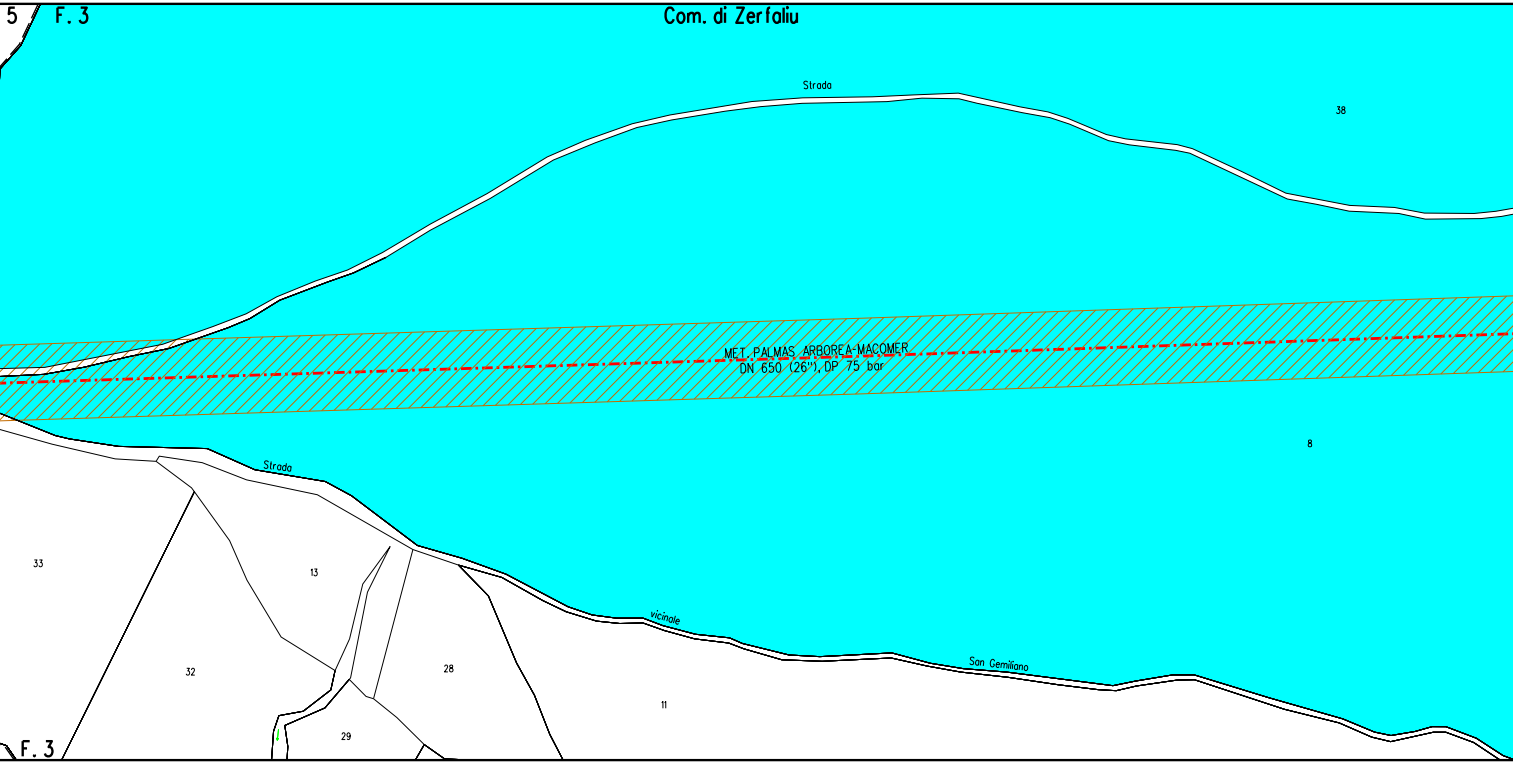
5
F. 3
Com. di Zerfaliu
Strada
38
MET. PALMAS ARBOREA-MACOMER
DN 650 (26"), DP 75 bar
8
Strada
33
13
32
28
29
11
vicinale
San Gemiliano
F. 3

ALLEGATO 3 - INVENTARIO TERRE CIVICHE COMUNI DI ZERFALIU E PAULILATINO

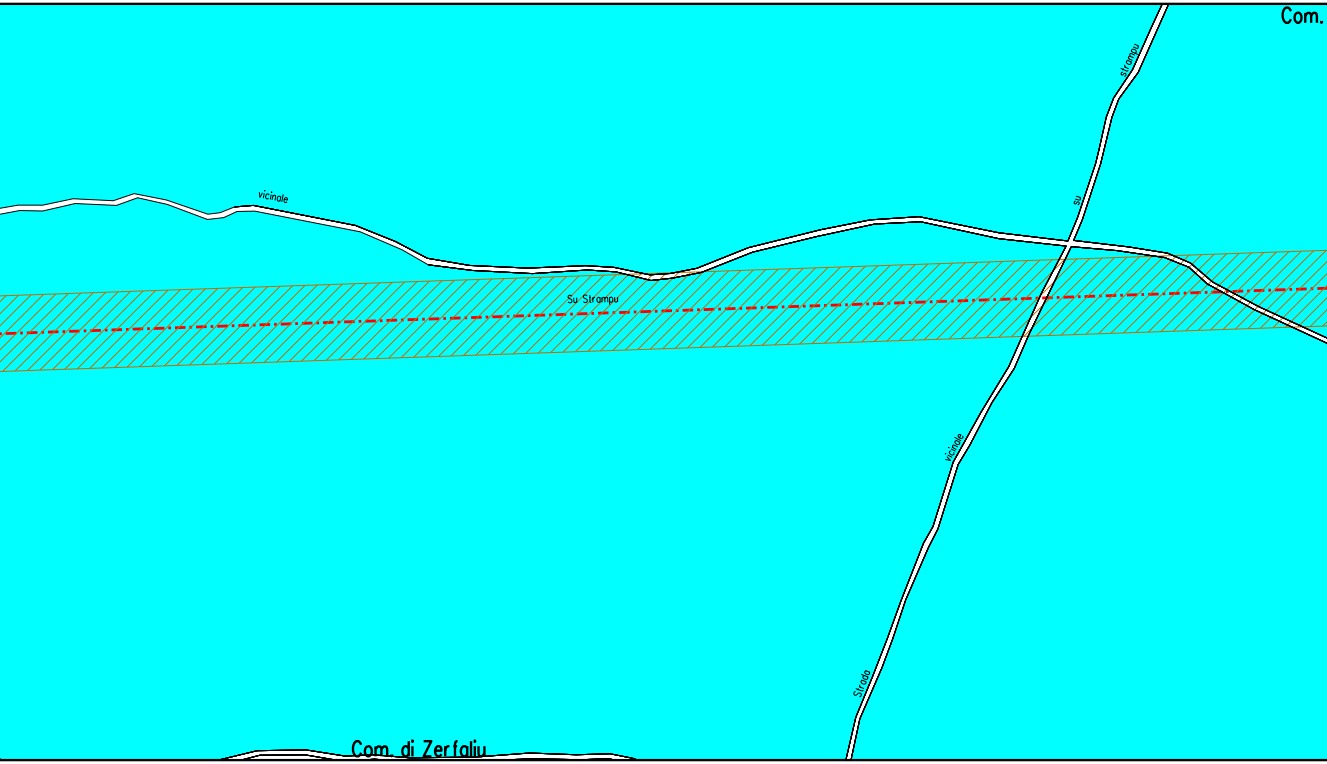
Com.
strampu
su
vicinale
Su Strampu
vicinale
Strada
Com. di Zerfaliu

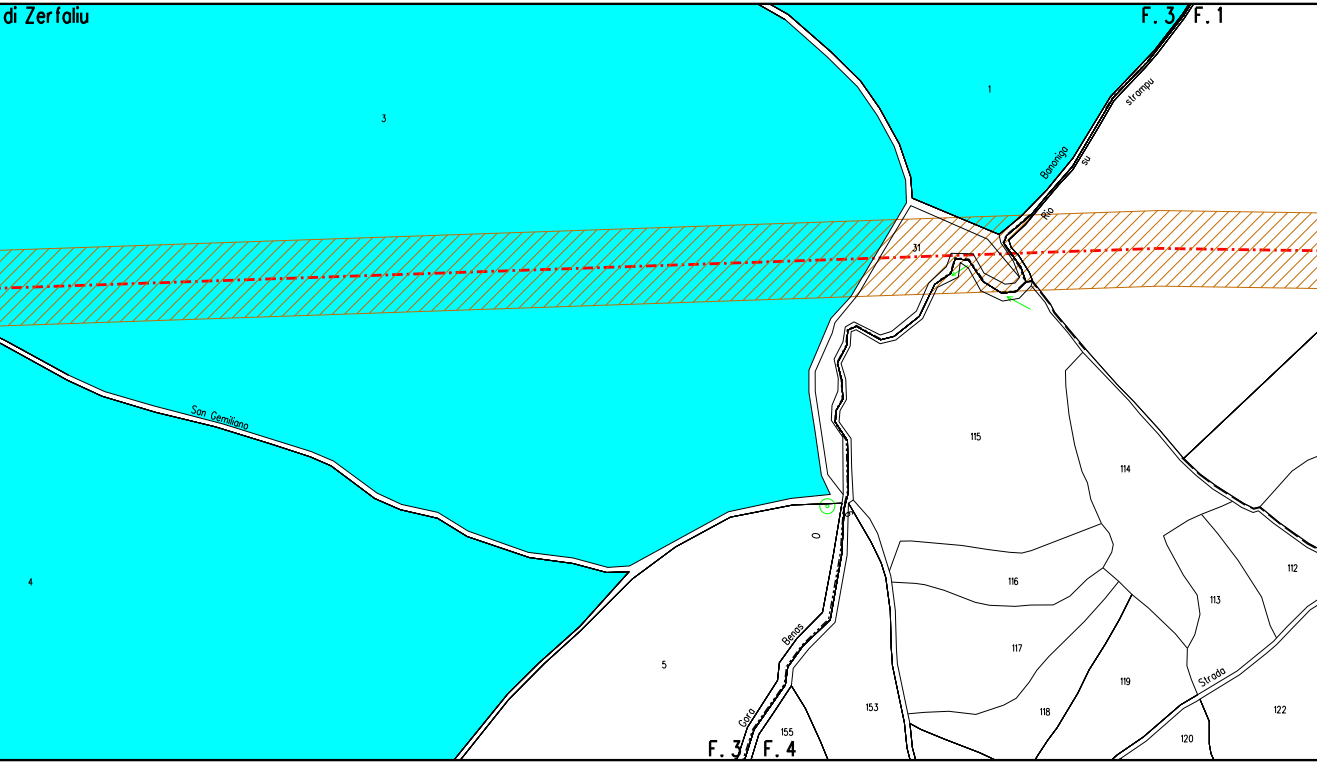
di Zerfaliu
F. 3
F. 1
1
3
Rio Banonigu su strampu
31
San Gemiliano
115
114
4
0
116
112
113
117
119
5
Gora Benas
153
118
122
155
120
Strada
F. 3
F. 4

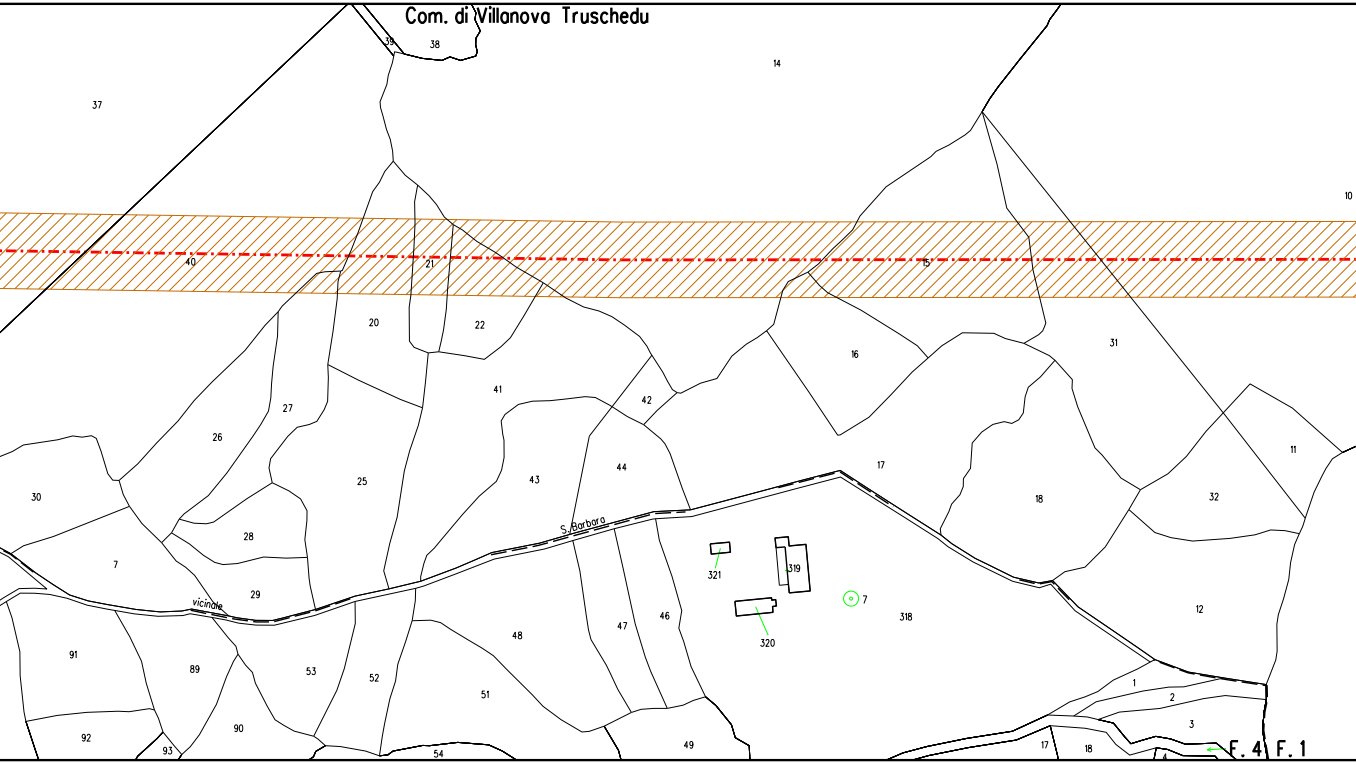
Com. di Villanova Truschedu
39
38
14
37
10
40
21
15
20
22
16
31
41
42
27
26
17
11
25
43
44
30
18
32
28
S. Barbara
321
319
7
29
vicinale
7
320
318
12
91
89
53
52
48
47
46
51
1
2
92
90
3
93
54
49
17
18
4
F. 4
F. 1


Com. di Villanova Truschedu
F. 1
F. 1
9
S.tu Gemiliano
45
Mela
1
sa
2
MET. PALMAS ARBOREA-MACOMER
DN 650 (26"), DP 75 bar
4
3
Rio
6
35
Com. di Villanova Truschedu
F. 1
5
F. 2

ALLEGATO 3 - INVENTARIO TERRE CIVICHE COMUNI DI ZERFALIU E PAULILATINO

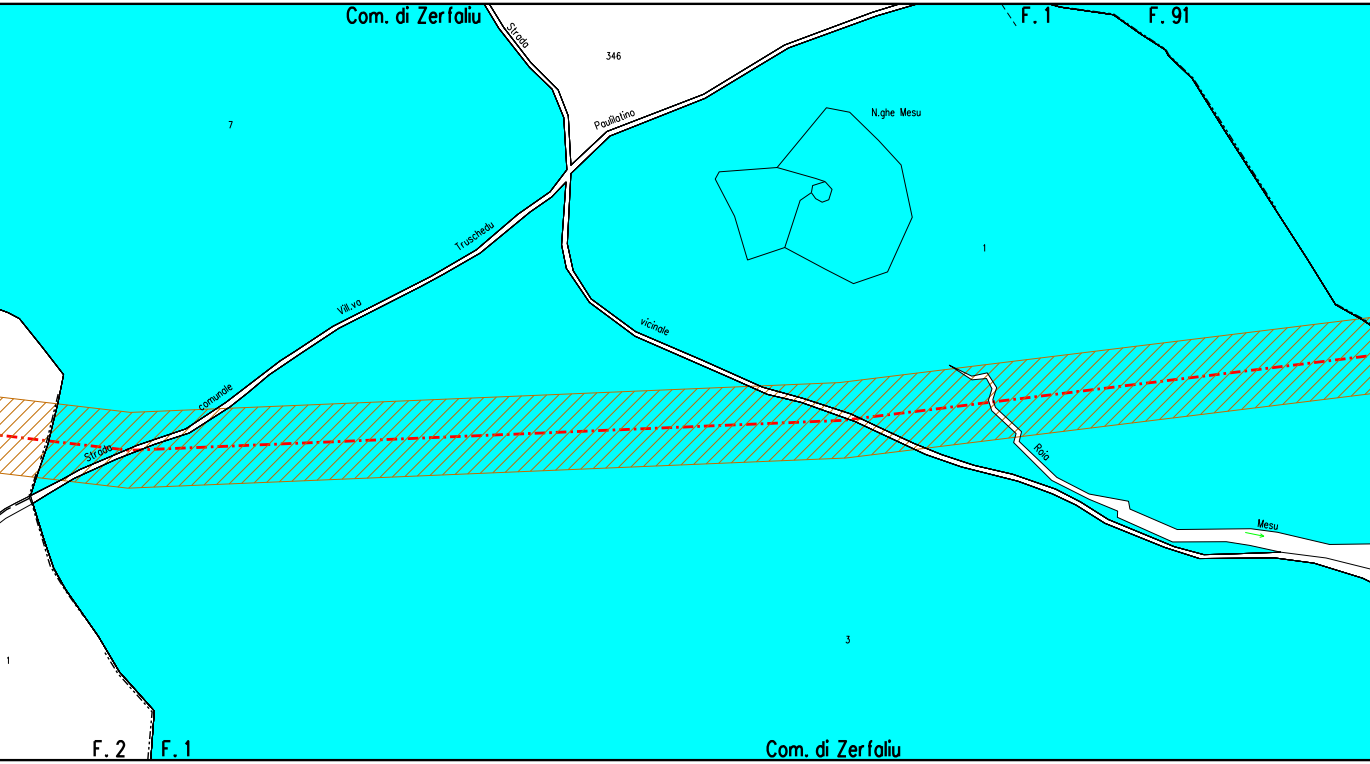
Com. di Zerfaliu
Strada
346
F. 1
F. 91
7
Paulilatino
N.ghe Mesu
1
Truschedu
Vill.va
comunale
vicinale
Strada
Raia
Mesu
3
1
F. 2
F. 1
Com. di Zerfaliu

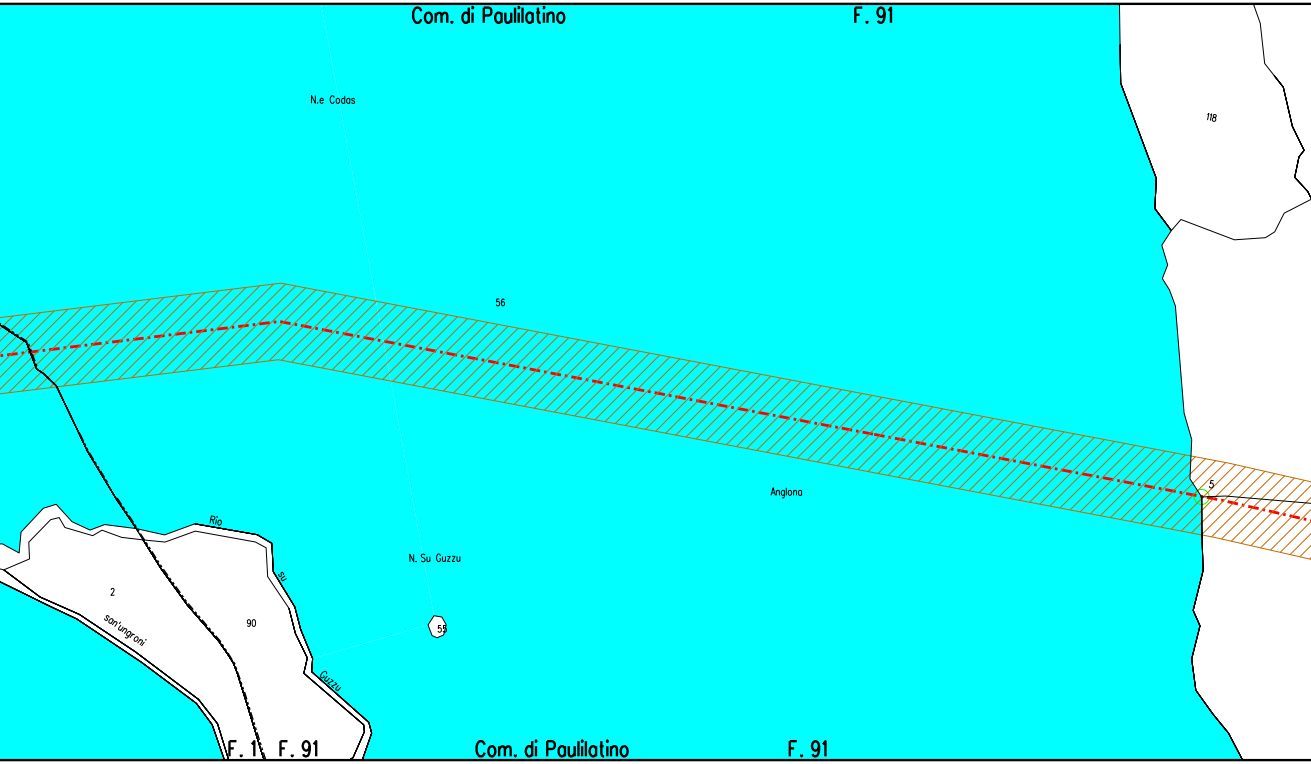
Com. di Paulilatino
F. 91
N.e Codas
118
56
Anglona
5
Rio
su
Guzzu
N. Su Guzzu
2
san'ungroni
90
55
F. 1
F. 91
Com. di Paulilatino
F. 91

ALLEGATO 4 - INVENTARIO TERRE CIVICHE COMUNE DI MACOR

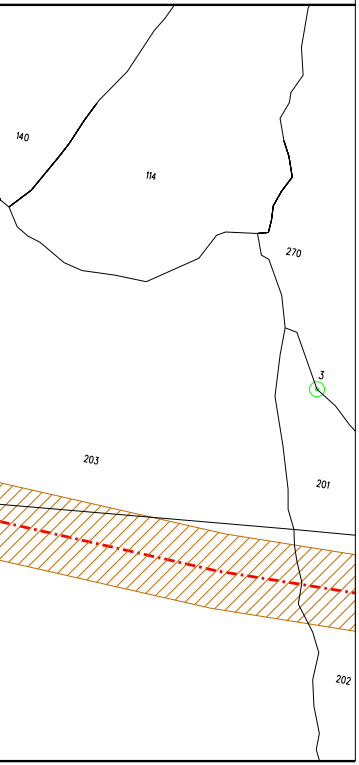
140
114
270
3
203
201
202

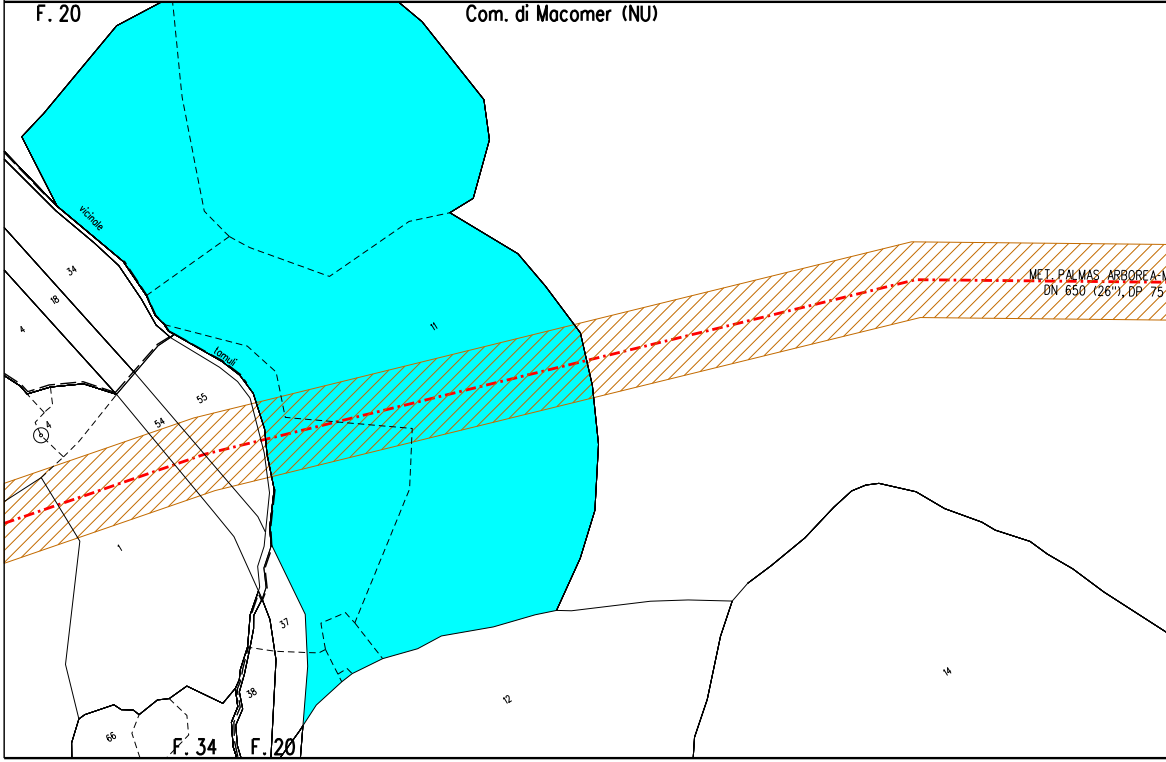
F. 20
Com. di Macomer (NU)
vicinale
34
18
4
tamuli
55
54
4
11
MET. PALMAS ARBOREA-M
DN 650 (26"), DP 75
1
37
38
66
12
14
F. 34
F. 20

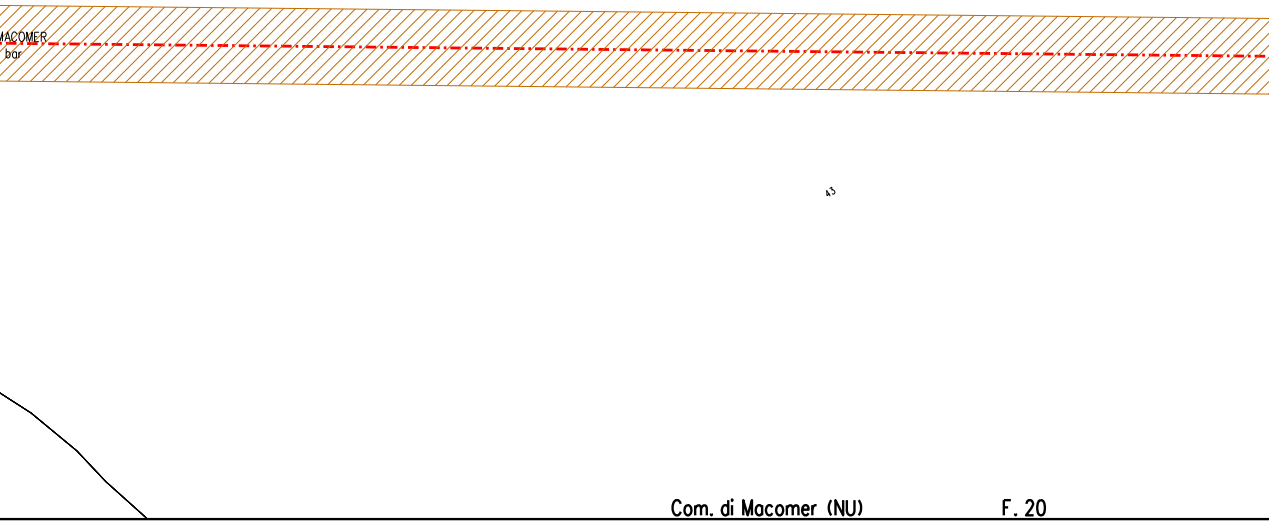
MACOMER
bar
43

Com. di Macomer (NU) F. 20

ALLEGATO 4 - INVENTARIO

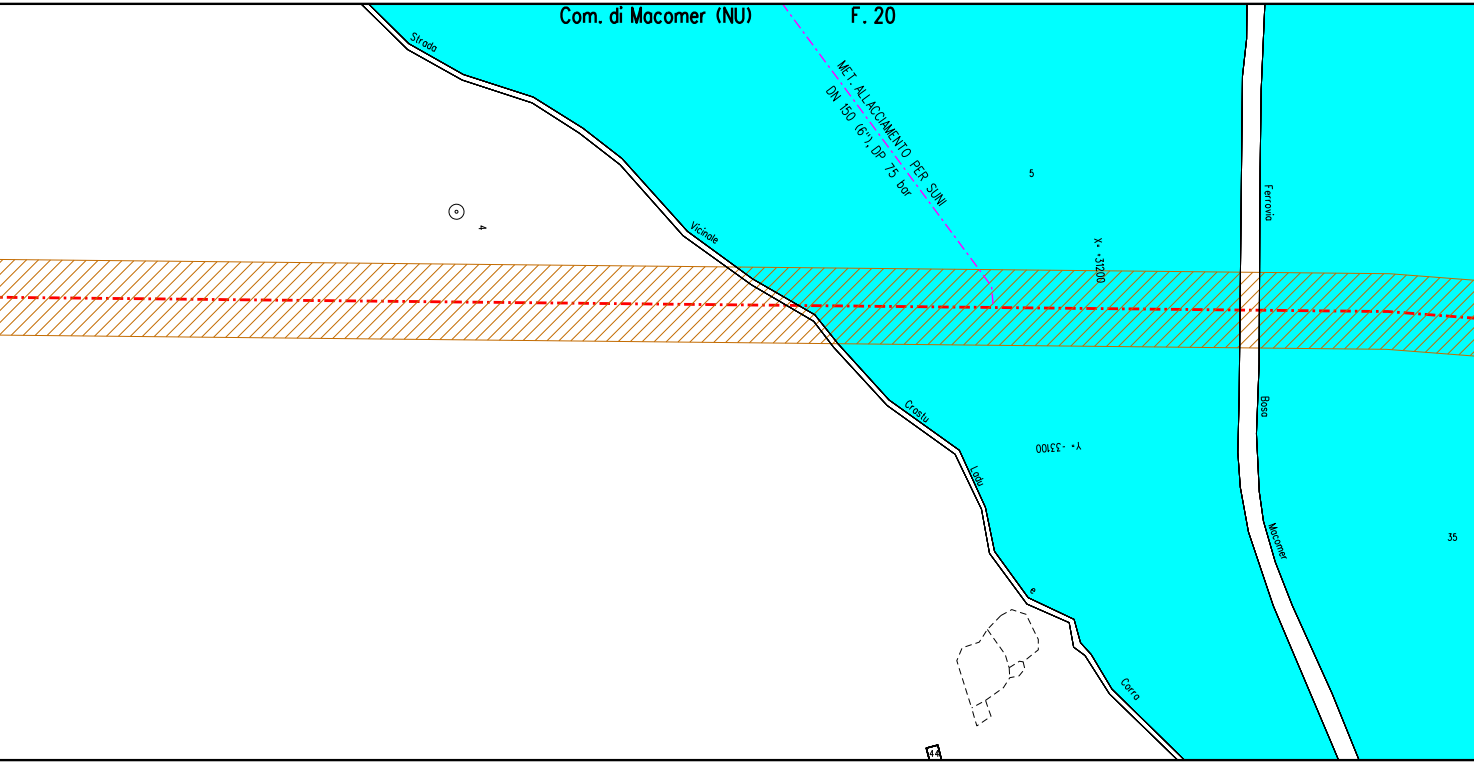
Com. di Macomer (NU)
F. 20
MET. ALLACCIAMENTO PER SUNI
DN 150 (6"), DP 75 bar
Strada
Vicinale
Crastu
Lodu
e
Corra
Ferrovia
Bosa
Macomer
4
5
35
44
X= +31200
Y= -33100

TERRE CIVICHE COMUNE DI MACOR

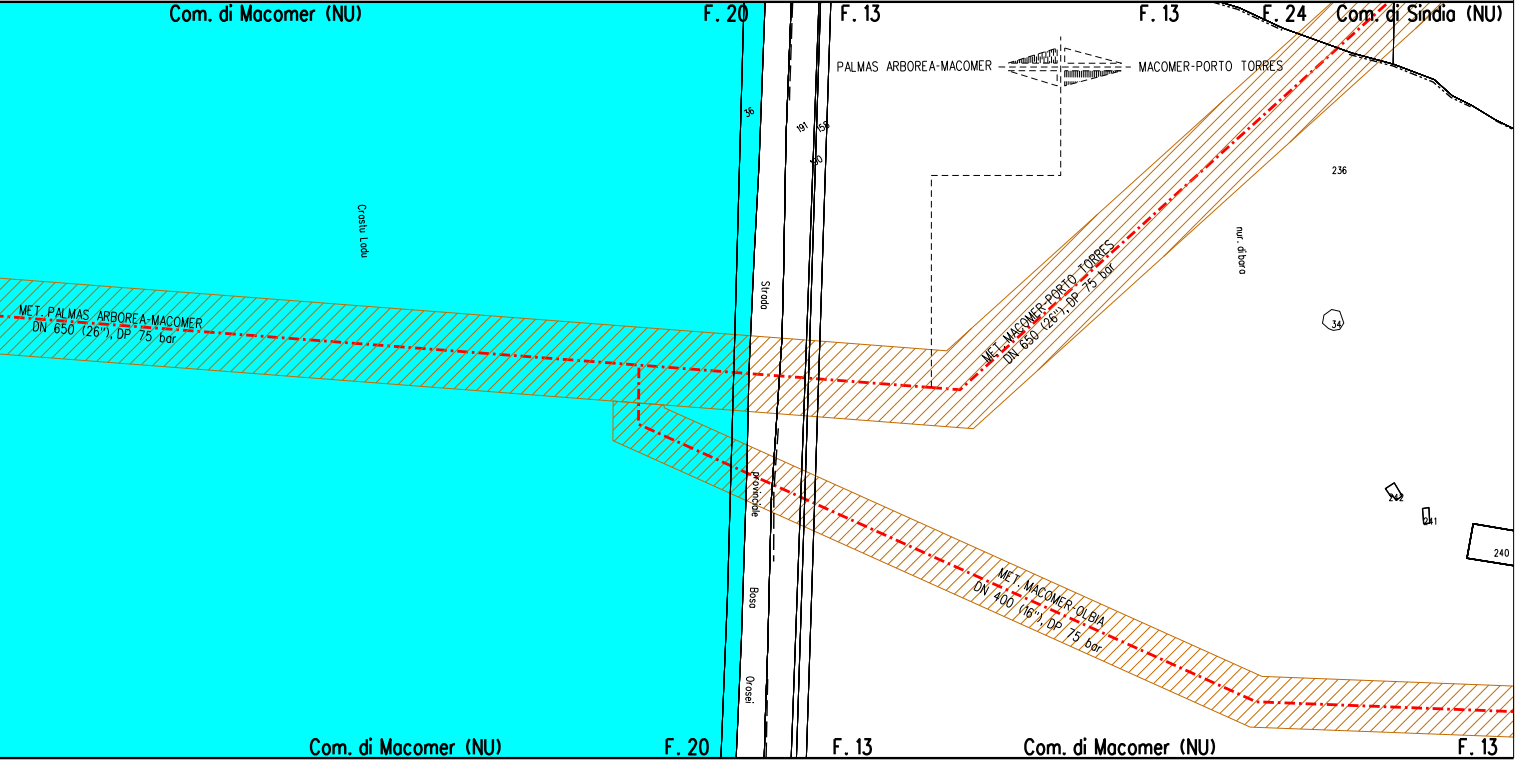
Com. di Macomer (NU)
F. 20
F. 13
F. 13
F. 24
Com. di Sindia (NU)
PALMAS ARBOREA-MACOMER
MACOMER-PORTO TORRES
36
191
158
150
236
Crastu Ladu
nur. d'boro
Strada
provinciale
Bosa
Orosei
MET. PALMAS ARBOREA-MACOMER
DN 650 (26"), DP 75 bar
MET. MACOMER-PORTO TORRES
DN 650 (26"), DP 75 bar
34
242
241
240
MET. MACOMER-OLBIA
DN 400 (16"), DP 75 bar
Com. di Macomer (NU)
F. 20
F. 13
Com. di Macomer (NU)
F. 13

ALLEGATO 5 - INVENTARIO TERRE CIVICHE COMUNE DIPOZZOMAGGIORE

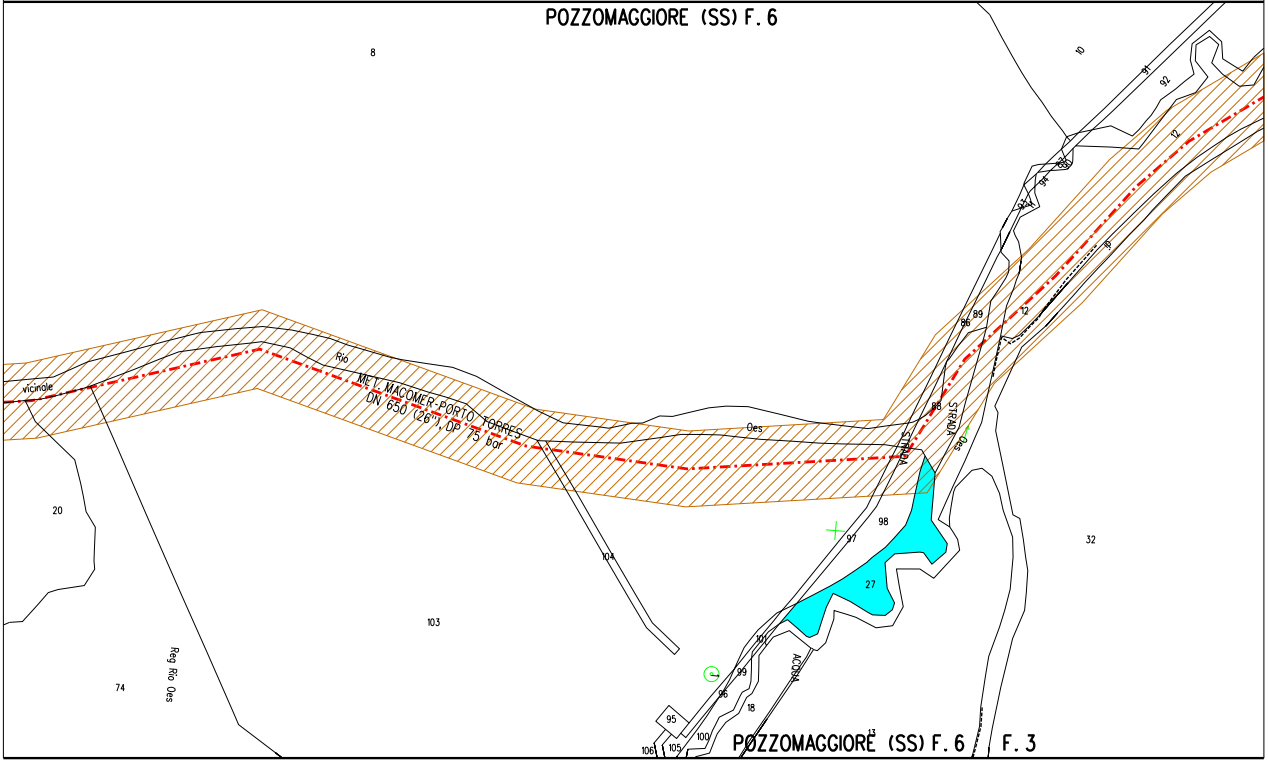
POZZOMAGGIORE (SS) F. 6
8
10
91
92
12
94
93
13
86
89
72
88
STRADA
STRADA
Oes
vicinale
Rio
MET. MACOMER-PORTO TORRES
DN 650 (26"), DP 75 bar
Oes
20
104
97
98
27
32
103
Reg Rio Oes
74
101
99
96
18
ACQUA
95
100
105
106
13
POZZOMAGGIORE (SS) F. 6
F. 3

ALLEGATO 6 - INVENTARIO TERRE CIVICHE COMUNE DI ITTIRI

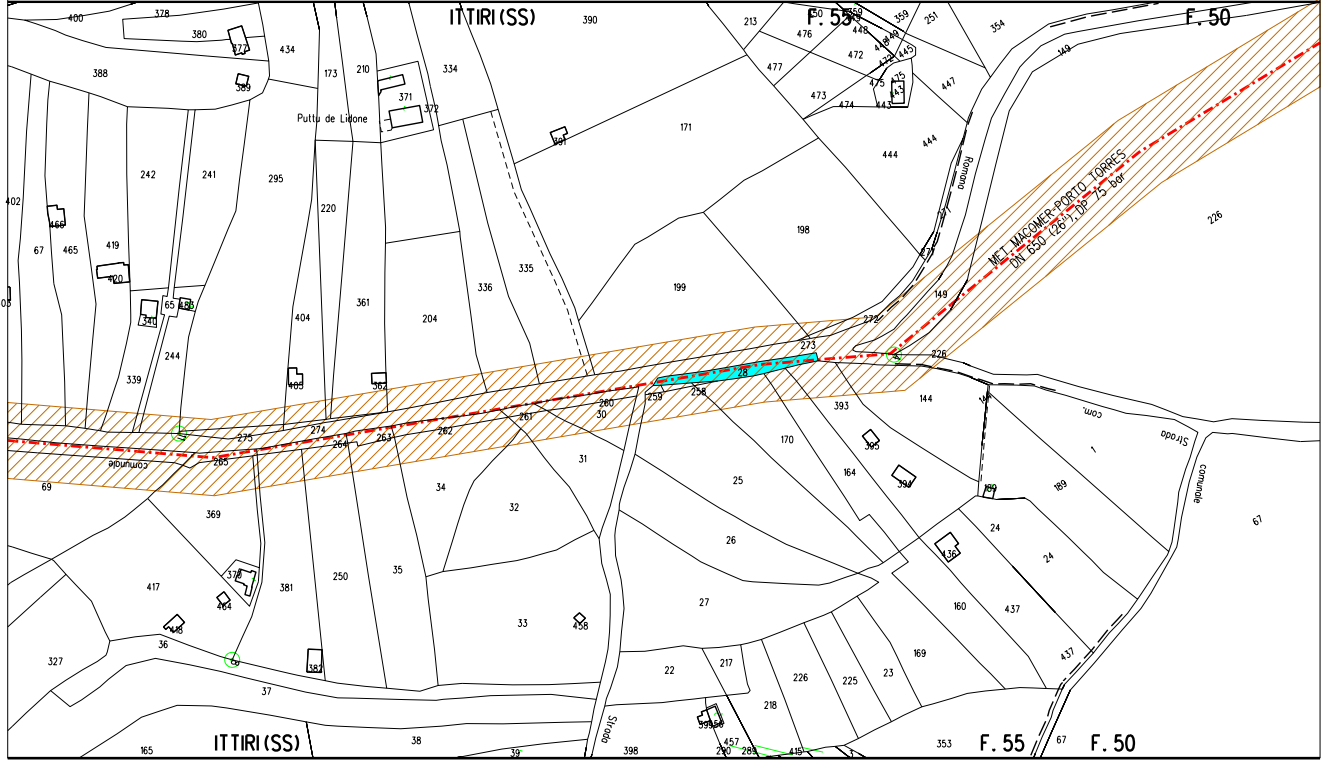
ITTIRI(SS)
F. 55
F. 50
MET. MACOMER-PORTO TORRES
DN 650 (26"), DP 75 bar
Puttu de Lidone
Romana
comunale
com.
Strada
comunale
Strada
ITTIRI(SS)
F. 55
F. 50
400
378
380
388
372
389
434
173
210
334
371
372
390
213
476
477
472
473
474
444
447
354
149
171
391
198
199
226
242
241
295
220
335
336
361
204
404
402
466
67
465
419
420
405
340
65
459
244
339
403
362
273
272
149
226
28
259
258
260
30
261
262
263
264
274
275
265
69
393
144
170
164
395
394
1
189
189
24
24
67
25
26
27
31
32
34
33
35
250
381
369
379
417
464
418
36
60
327
37
382
458
22
217
226
225
23
169
160
437
437
136
218
165
38
39
398
290
457
415
353
67

ALLEGATO 7 - INVENTARIO TERRE CIVICHE COMUNE DI TORRALBA

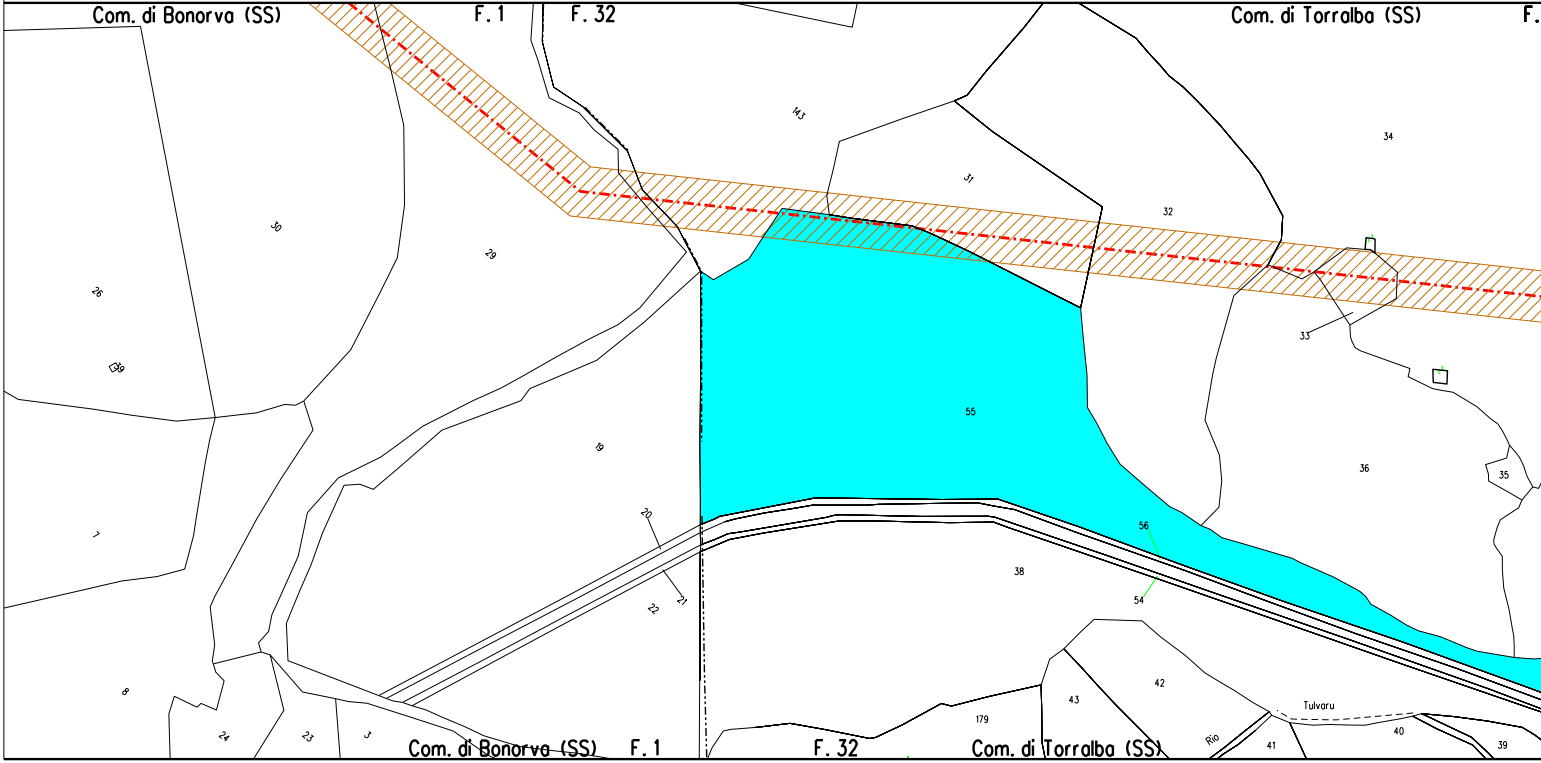
Com. di Bonorva (SS)
F. 1
F. 32
Com. di Torralba (SS)
F.
143
31
32
34
30
29
26
19
55
33
36
35
7
20
21
22
56
54
38
8
24
23
3
42
43
179
Tulvaru
Rio
41
40
39
Com. di Bonorva (SS)
F. 1
F. 32
Com. di Torralba (SS)

ALLEGATO 7 - INVENTARIO TERRE CIVICHE COMUNE DI TORRALBA

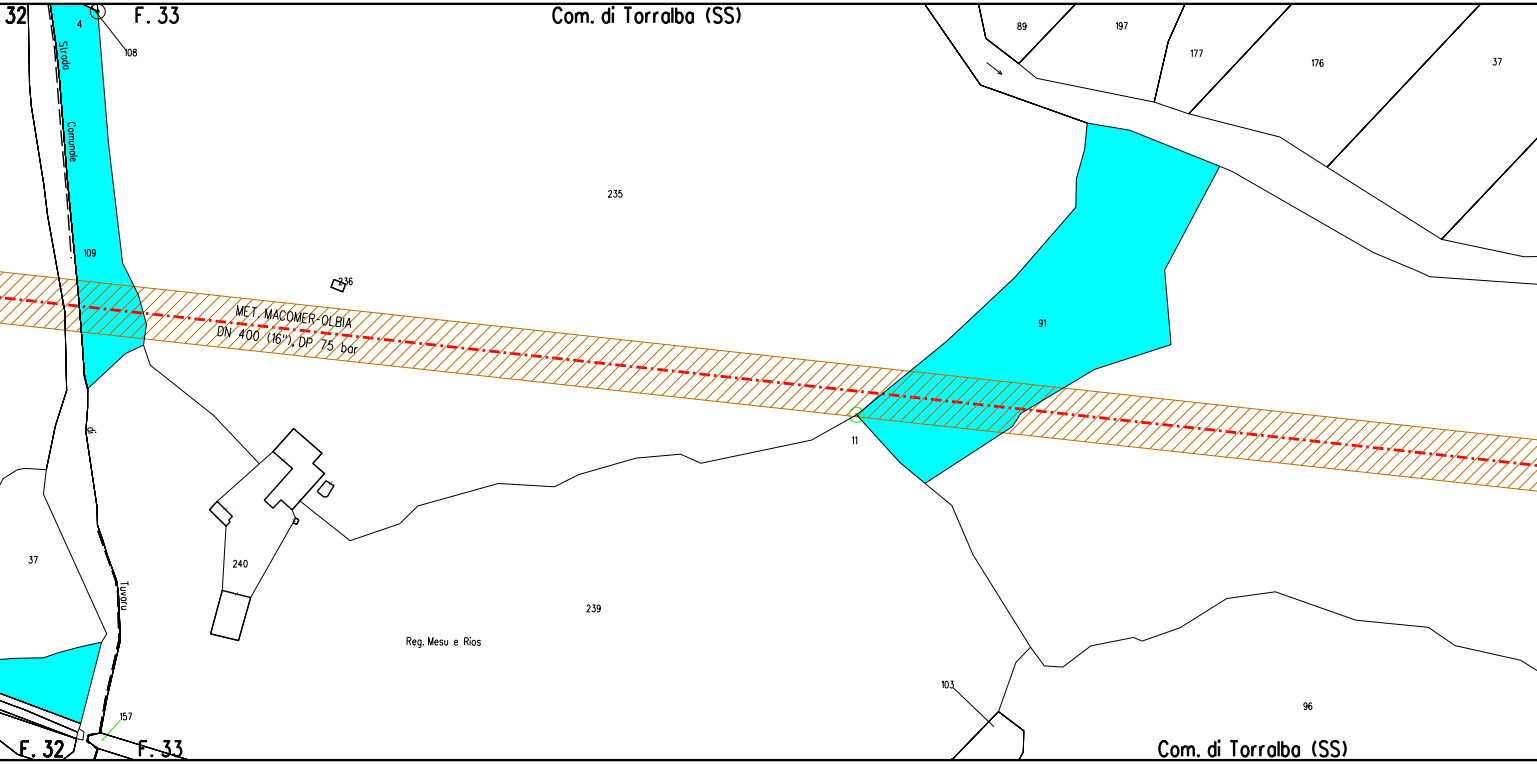
32
F. 33
Com. di Torralba (SS)
4
108
Strada Comunale
89
197
177
176
37
235
109
236
MET. MACOMER-OLBIA
DN 400 (16"), DP 75 bar
91
11
37
240
Tuvaru
239
Reg. Mesu e Rios
103
96
157
F. 32
F. 33
Com. di Torralba (SS)

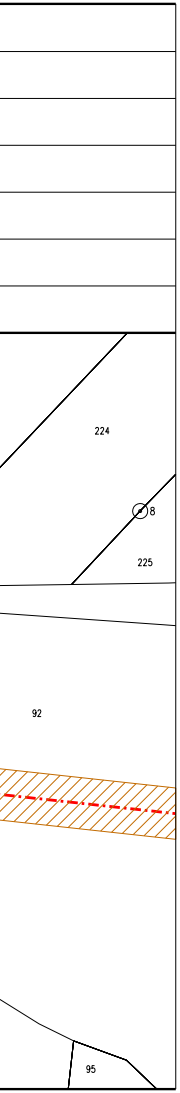
224
8
225
92
95

LEGENDA

SIMBOLOGIA TEMATICA

▨	Fascia di vincolo preordinato all' esproprio (v.p.e.) coincidente con la fascia di servitu'
🟦	Terre Civiche

SIMBOLOGIA DI LINEA

-·-·-·-	Metanodotto in progetto
-·-·-·-	Altri metanodotti in progetto
▨	Gallerie, Tunnel, Mini-Microtunnel, Raise Boring e T.O.C.

Il presente disegno e' di proprieta' aziendale - La societa' tutelera' i propri diritti a termine di legge.

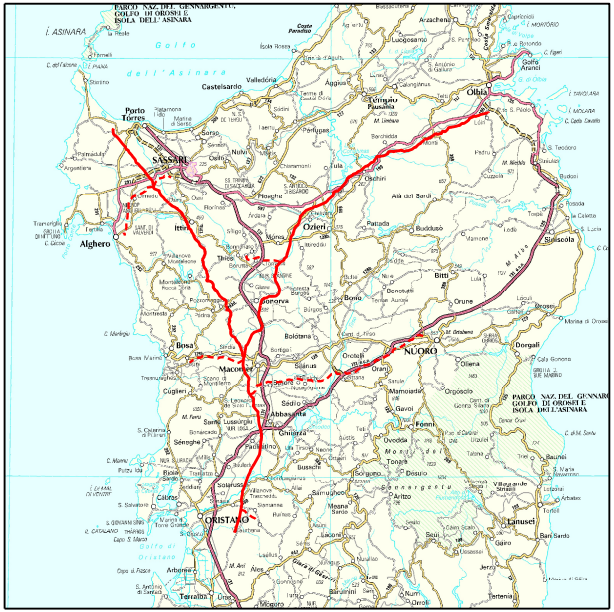
I. ASINARA
Golfo dell'Asinara
Porto Torres
SASSARI
Alghero
Castelsardo
Olbia
Ozieri
Bitti
Siniscola
Macomer
Bosa
Bono
NUORO
Orosei
Abbasanta
Ghilarza
Sorgono
Tonara
Oristano
PARCO NAZ. DEL GENNARGENTU, GOLFO DI OROSEI E ISOLA DELL' ASINARA

COROGRAFIA Scala1:1.000.000

0	Marzo 2018	EMISSIONE	TITTARELLI	SCIOSCI	SABBATINI
Rev.	DATA	DESCRIZIONE	ELABORATO	VERIFICATO	APPROVATO

Proprietario snam

Progettista SAIPEM

WBS CLIENTE

COMMESSA SAIPEM 023068

UNITA' 000

METANIZZAZIONE SARDEGNA
RETE NAZIONALE

DISEGNO LB-45E-83674

REVISIONE 0

PLANIMETRIA CATASTALE CON TERRE CIVICHE

FG. DI

SCALA 1:2000