

Il presente disegno e' di proprieta' aziendale - La Societa' tutelera' i propri diritti a termine di legge.



COROGRAFIA Scala 1:250.000



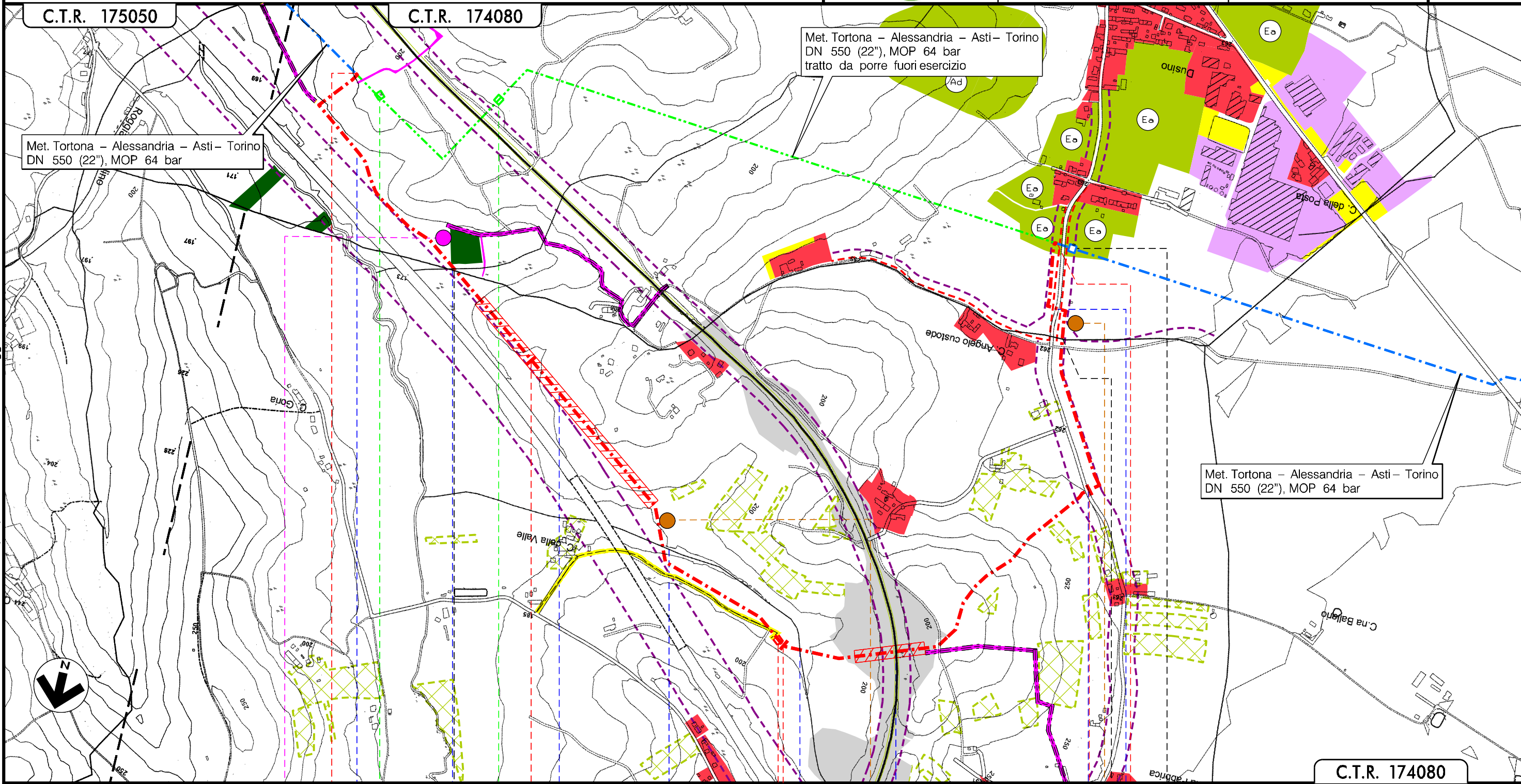
1	25/10/2017	EMISSIONE PER PERMESSI	M. MASTROIANNI	G. CICCARELLI	F. FERRINI						
0	10/11/2016	EMISSIONE PER STUDIO DI FATTIBILITA'	L. TOMASUCCI	G. CICCARELLI	F. FERRINI						
INDICE	DATA	REVISIONI	ELABORATO	VERIFICATO	APPROVATO						
		PROGETTISTA		Dis. 10-DT-D-5205							
		 Rif. TFM: 011-PJ11-006-10-DT-D-5205		Fg. 1 di 3							
MET. Tortona - Alessandria - Asti - Torino DN 550 (22") Tronco: Cerro Tanaro - Revignano Variante: Rifacimento attraversamento ferroviario FR39.1 -			Comm. NR/17122/R-L01								
			INDICE <table border="1" style="display: inline-table; vertical-align: middle;"> <tr> <td style="width: 20px; height: 20px; text-align: center;">1</td> <td style="width: 20px; height: 20px;"></td> <td style="width: 20px; height: 20px;"></td> <td style="width: 20px; height: 20px;"></td> <td style="width: 20px; height: 20px;"></td> <td style="width: 20px; height: 20px;"></td> </tr> </table>			1					
1											
			Scala 1:10000								
STRUMENTI DI PIANIFICAZIONE URBANISTICA			Sostituisce il								
			Sostituito dal								

MET. TORTONA-ALESSANDRIA-ASTI-TORINO
 TRONCO: CERRO TANARO-REVIGNANO - DN 550 (22") DP 64 bar
 Rifacimento attraversamento ferroviario FR39.1 linea Torino - Genova

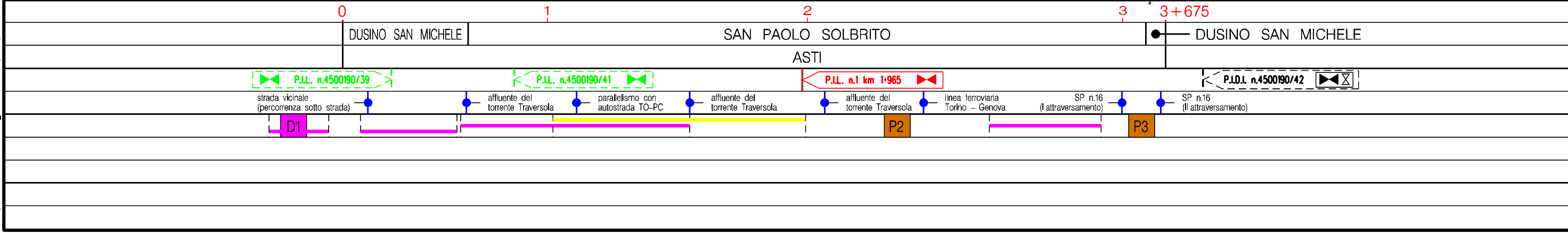
STRUMENTI DI PIANIFICAZIONE URBANISTICA

1	25/10/2017	EMISSIONE PER PERMESSI	M.MASTROIANNI	G.CICCARELLI	F. FERRINI
0	10/11/2016	EMISSIONE PER STUDIO DI FATTIBILITA'	L.TOMASUCCI	G.CICCARELLI	F. FERRINI
INDICE	DATA	R E V I S I O N I		ELABORATO	VERIFICATO
PROGETTISTA			Dis. 10-DT-D-5205		
Comm. NR/17122/R-L01			Scala 1:10000		

Foglio
2
 di 3
 Scala
1:10000









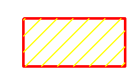







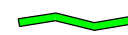

Il presente disegno e' di proprieta' aziendale - Le Societa' tutelera' i propri diritti e termine di legge.












1	25/10/2017	EMISSIONE PER PERMESSI	M.MASTROIANNI	G.CICCARELLI	F. FERRINI
0	10/11/2016	EMISSIONE PER STUDIO DI FATTIBILITA'	L.TOMASUCCI	G.CICCARELLI	F. FERRINI
INDICE	DATA	R E V I S I O N I		ELABORATO	VERIFICATO APPROVATO
			PROGETTISTA  Rif.TFM: 011-PJ11-006-10-DT-D-5205		Dis. 10-DT-D-5205 Comm. NR/17122/R-L01

LEGENDA

SIMBOLOGIA CARTOGRAFICA

- | | |
|---|--|
|  Metanodotto in progetto |  Altre condotte di terzi |
|  Metanodotti in esercizio |  Altri metanodotti in progetto |
|  Metanodotti da porre fuori esercizio e recuperare |  Gallerie, Tunnel, Mini-Microtunnel, Raise Boring e T.O.C. |
|  Aree impianti stacco-terminale in progetto |  Impianti di linea in progetto |
|  Aree impianti stacco-terminale esistenti |  Impianti di linea su rete in esercizio |
|  Piazzola di stoccaggio tubazioni |  Impianti di linea da porre fuori esercizio e recuperare |
|  Strada di accesso all'impianto |  Depositi temporanei |
|  Adeguamento strade esistenti |  Strade di accesso provvisorio |

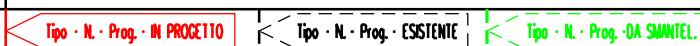








SIMBOLOGIA MECCANICA

-  Punto di intercettazione di linea (P.I.L.)
-  Punto di intercettazione di derivazione importante (P.I.D.I.)
-  Punto di intercettazione di derivazione semplice con stacco da P.I.L. (P.I.D.S.)
-  Punto di intercettazione e derivazione semplice con stacco da Linea (P.I.D.S.)
-  Punto di intercettazione con discaggio di allacciamento (P.I.D.A.)
-  Punto predisposto per il discaggio di allacciamento (P.P.D.A.)
-  Punto di sezionamento elettrico terminale (P.S.E.T.)
-  Stazione predisposta per lancio e ricevimento PIG
-  Impianto di riduzione/egolazione della pressione

SIMBOLOGIA PIANO (P.G.T.)

-  ZONE AGRICOLE
Ambiti agricoli e zone boscate
-  ZONE URBANE
Nuclei di antica formazione, centri storici, insediamenti agricoli, aree residenziali esistenti e previste
-  ZONE PRODUTTIVE
Aree industriali, aree commerciali e direzionali (esistenti e previste)
-  ZONE SERVIZIO
Aree per servizi di interesse generale di livello comunale e sovracomunale (esistenti e previste)
-  BOSCHI TARTUFIGENI
-  ZONE AGRICOLO NON AEDIFICANDI
-  AREA DI PERTINENZA DELLA LINEA FERROVIARIA
-  ZONE VINCOLATE E DI RISPETTO
Ea - Aree agricole di rispetto
Ad - Aree di rispetto dell'impianto di depurazione acque reflue e delle discariche pubbliche
-  VIABILITA' IN PROGETTO
ampliamenti e nuovi tracciati
-  LIMITE DELLE FASCE DI RISPETTO
delle strade e della ferrovia

Il presente disegno è di proprietà aziendale - La Società tutela i propri diritti a termine di legge.

Progressiva chilometrica	N.	
Comuni		
Province		
Impianti		
Attraversamenti	TIPOLOGIA ATTRAVERSATA (SS n. **, corso d'acqua, ferrovia, ecc.)	
Strade - Piste - Piazzole tubazioni	ACCESSO IMPIANTI  ADEGUAMENTI STRADE  STRADE PROVVISORIE  DEPOSITI TEMPORANEI  Dn  N. PIAZ.  Pn	
Fascia di lavoro	ALLARGATA 	RIDOTTA 
Scavabilità terreni		
Ripristini morfologici		
Ripristini vegetazionali		