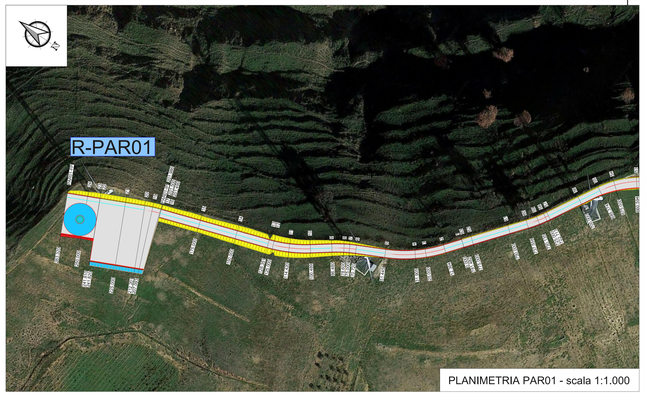

PLANIMETRIA PAR01 - scala 1:1.000



PLANIMETRIA PAR02 - scala 1:1.000

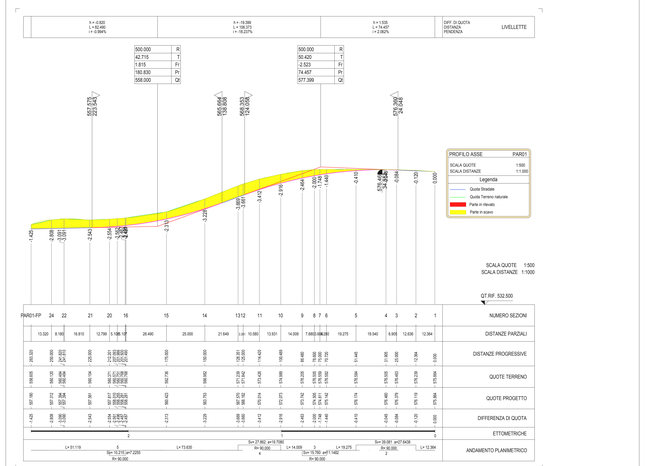

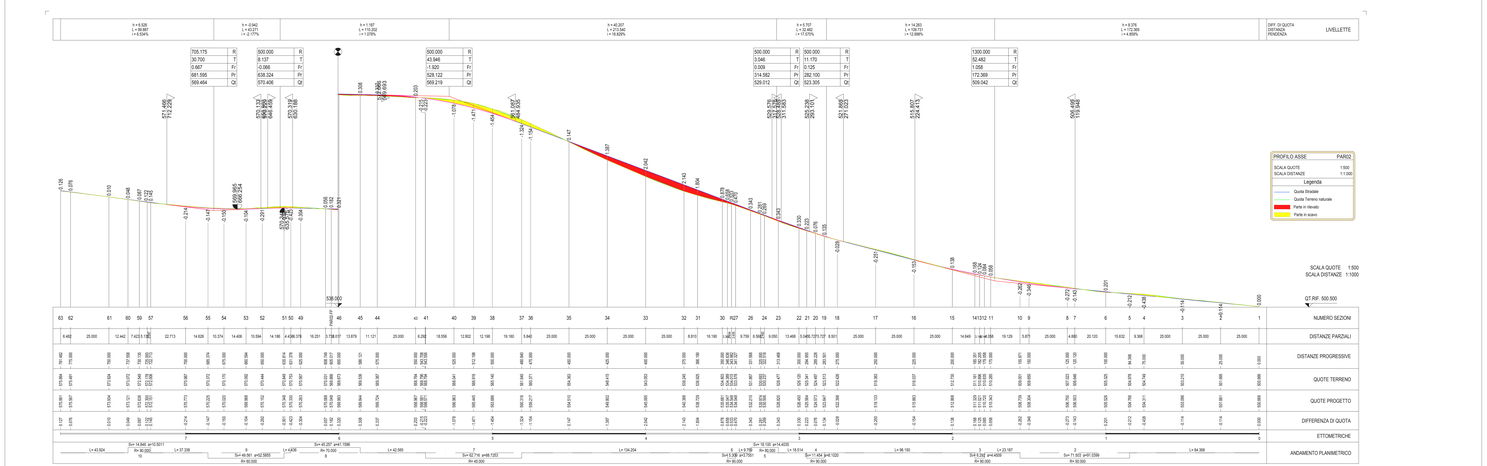

LEGENDA

00 ——100.00	Numero di sezione e progressiva
	Posizione aerogeneratori
R-PAR01	Nome aerogeneratori
	Tratto in rilevato con terra rinforzate
	Tratto in rilevato scarpata 2/3
	Tratto in scavo scarpata 1/1

n.b. La larghezza stradale è pari a L=5.00 m

REGIONE SICILIA
Provincia di Palermo
COMUNI DI PARTINICO- MONREALE

PROGETTO
POTENZIAMENTO PARCO EOLICO PARTINICO-MONREALE

PROGETTO DEFINITIVO

COMMITTENTE
ERG Wind Sicilia 4

PROGETTISTA
Hydro Engineering s.s.
di Damiano e Mariano Galbo
via Rossotti, 39
91011 Alcamo (TP) Italy

ORDINE DEGLI INGEGNERI PROV. TRAPANI Ing. Mariano Galbo N. 724

OGGETTO DELL'ELABORATO

PLANIMETRIE E PROFILI
ASSI R-PAR01, R-PAR02

REV.	DATA	ATTIVITA'	REDATTO	VERIFICATO	APPROVATO
0	06/05/2018	PRIMA EMISSIONE	FR	VF	MG

CODICE PROGETTISTA	DATA	SCALA	FORMATO	FOGLIO	CODICE COMMITTENTE				
	06/05/2018	varie	A2x4	1 di 1	PAR	ENG	TAV	0057	00

NOME FILE: PAR-ENG-TAV-0057_00.dwg

ERG Wind Sicilia 4 s.r.l. si riserva tutti i diritti su questo documento che non può essere riprodotto neppure parzialmente senza la sua esplicitazione scritta

ISO A2x4