PLANIMETRIA PAR04 - scala 1:1.000

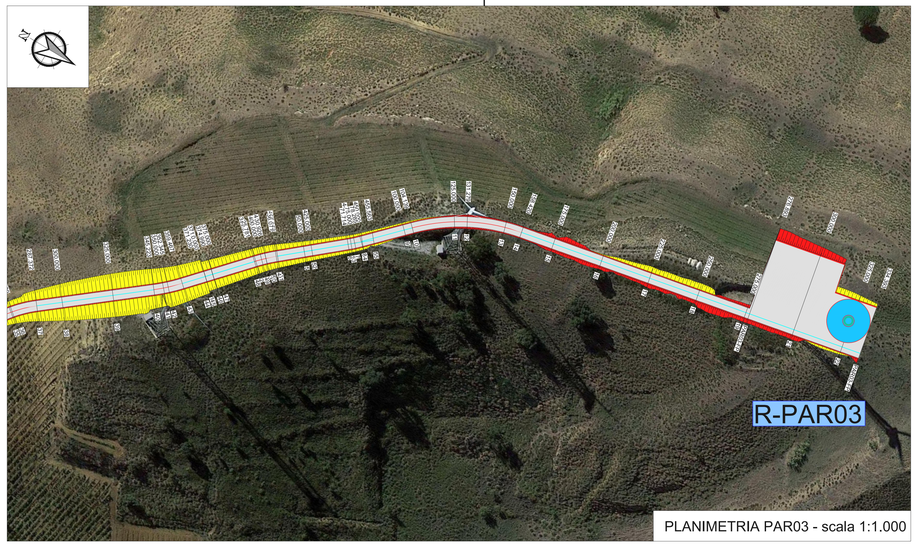

PLANIMETRIA PAR03 - scala 1:1.000

LEGENDA	
50 —— 100.00	Numero di sezione e progressiva
	Posizione aerogeneratori
R-PAR01	Nome aerogeneratori
	Tratto in rilevato con terre rinforzate
	Tratto in rilevato scarpata 2/3
	Tratto in scavo scarpata 1/1

n.b. La larghezza stradale è pari a L=5.00 m

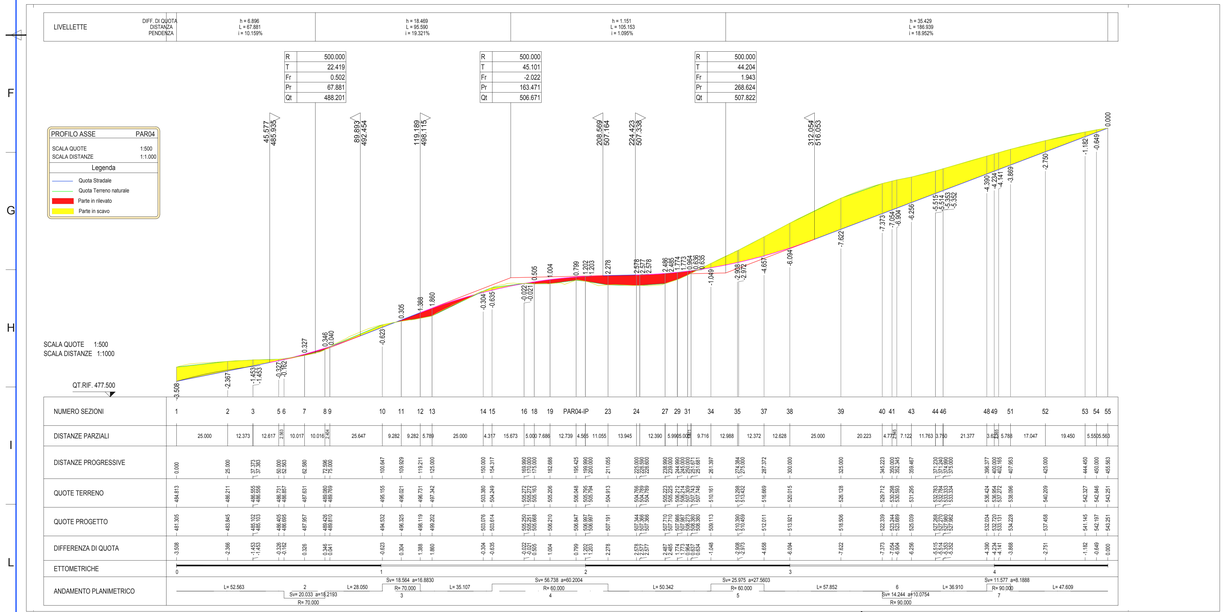

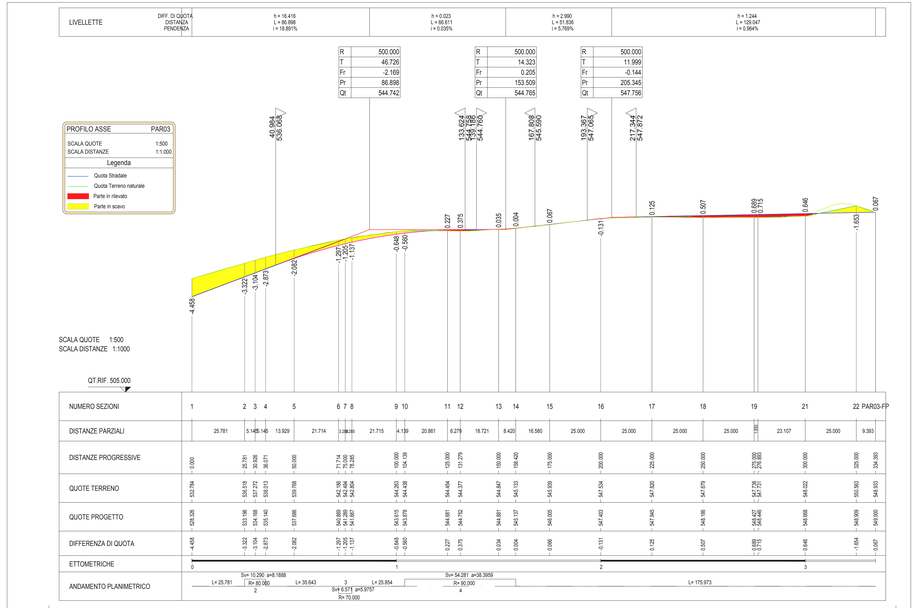

REGIONE SICILIA
Provincia di Palermo
COMUNI DI PARTINICO- MONREALE

PROGETTO
POTENZIAMENTO PARCO EOLICO PARTINICO-MONREALE

PROGETTO DEFINITIVO

COMMITTENTE
ERG Wind Sicilia 4

PROGETTISTA
Hydro Engineering s.s.
di Damiano e Mariano Galbo
via Rossotti, 39
91011 Alcamo (TP) Italy

ORDINE DEGLI INGEGNERI PROV. TRAPANI
ing. Mariano Galbo N. 724

OGGETTO DELL'ELABORATO

PLANIMETRIE E PROFILI
ASSI R-PAR03, R-PAR04

REV.	DATA	ATTIVITA'	REDATTO	VERIFICATO	APROVATO
0	06/05/2018	PRIMA EMISSIONE	PA	VF	MG

CODICE PROGETTISTA	DATA	SCALA	FORMATO	FOGLIO	CODICE COMMITTENTE				
					IMP.	ORIG.	PROGRESS.	PROPR.	REV.
	06/05/2018	varie	A2x3	1 di 1	PAR	ENG	TAV	0102	00

NOME FILE: PAR-ENG-TAV-0102_00.dwg

ERG Wind Sicilia 4 S.r.l. si riserva tutti i diritti su questo documento che non può essere riprodotto neppure parzialmente senza la sua autorizzazione scritta.

ISO A2x3