

Il presente disegno è di proprietà aziendale - La Società tutelera i propri diritti a termine di legge.



COROGRAFIA Scala 1:200.000

METANODOTTI IN PROGETTO

Der. per RESANA-DN 300 (12'')-DP 75 bar - Tav. 2
 Der. per CASTELFRANCO V.TO-DN 200 (8'')-DP 75 bar - Tav. 3



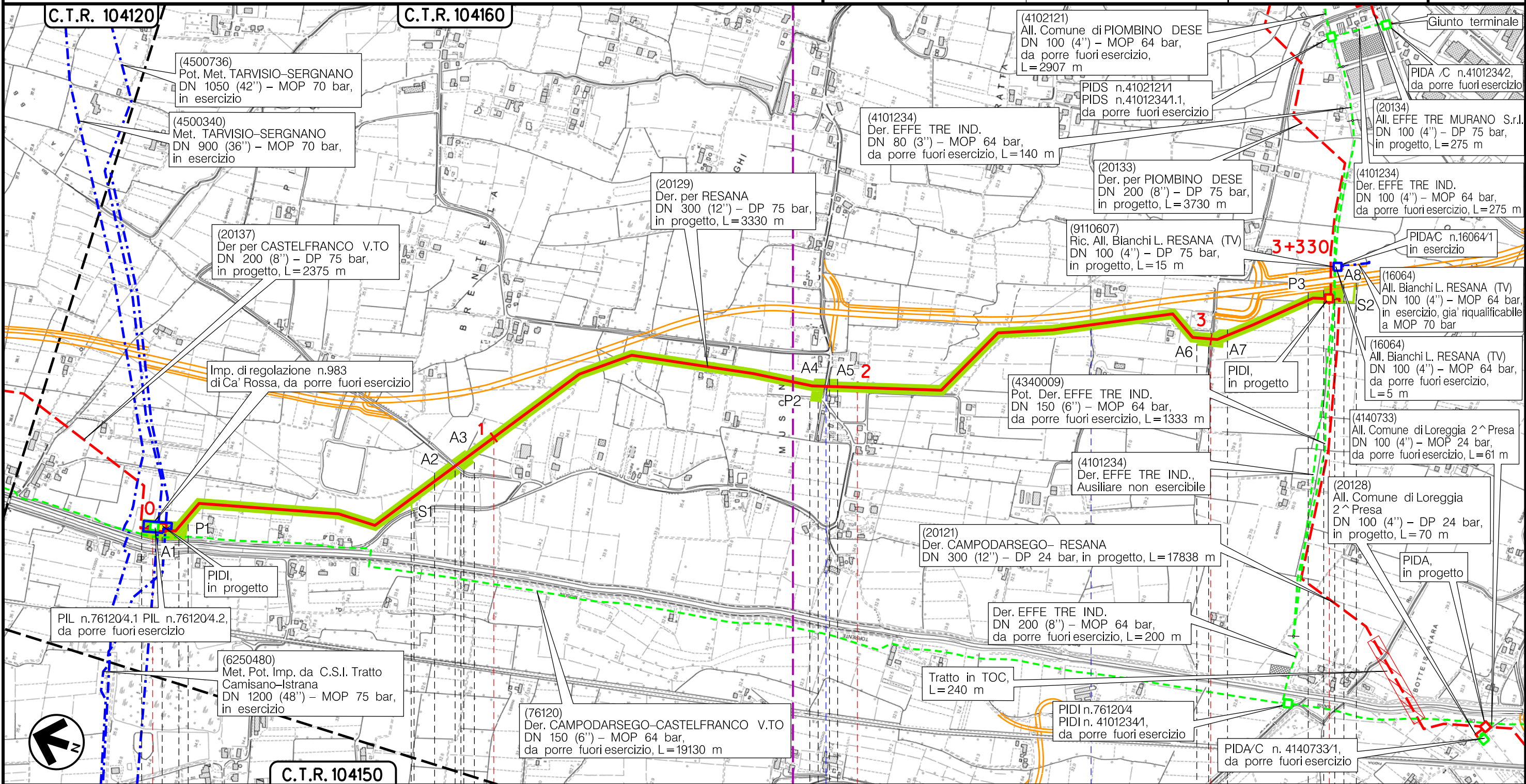
0		15/05/18	EMISSIONE	MARIONNI	BATTISTI	LUMINARI	
INDICE	DATA	REVISIONI			ELABORATO	VERIFICATO	APPROVATO
Proprietario			Progettista			Dis. PG-AOL-003	
						Fg. 1 di 4	
Metanodotto:						Comm. NR/16025	
Rif. Met. Campodarsego-Castelfranco (2 ^ Tratto Resana-Castelfranco) DP 75 bar						INDICE 0	
TRACCIATO DI PROGETTO CON AOL						Scala 1:10000	
						Sostituisce il	
						Sostituito dal	

Metanodotto:

Der. per RESANA
DN 300 (12'')-DP 75 bar

TRACCIATO DI PROGETTO CON AOL

0	15/05/18	EMISSIONE	MARIONNI	BATTISTI	LUMINARI	Foglio
INDICE	DATA	REVISIONI	ELABORATO	VERIFICATO	APPROVATO	2
Proprietario			Progettista			di 4
SNAM RETE GAS			COMIS			Scala
			Dis. PG-AOL-003			1:10000
			Comm. NR/16025			



Il presente disegno è di proprietà aziendale - La Società tutelerà i propri diritti a termine di legge.



CASTELFRANCO VENETO

RESANA
TREVISO (VENETO)

PIDIn.4500736/40-B km 0+000

PIDIn.2 Km 3+330

Via Nogarola

Via Muson

Parallelismo
S.R. n.308

Via Caravaggio

P1
A1

S1

A2
A3

P2

A4
A5

P3

S2
A8

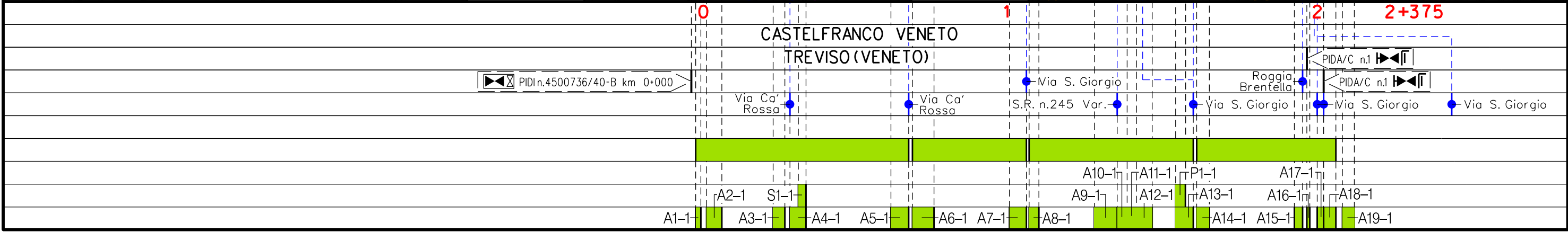
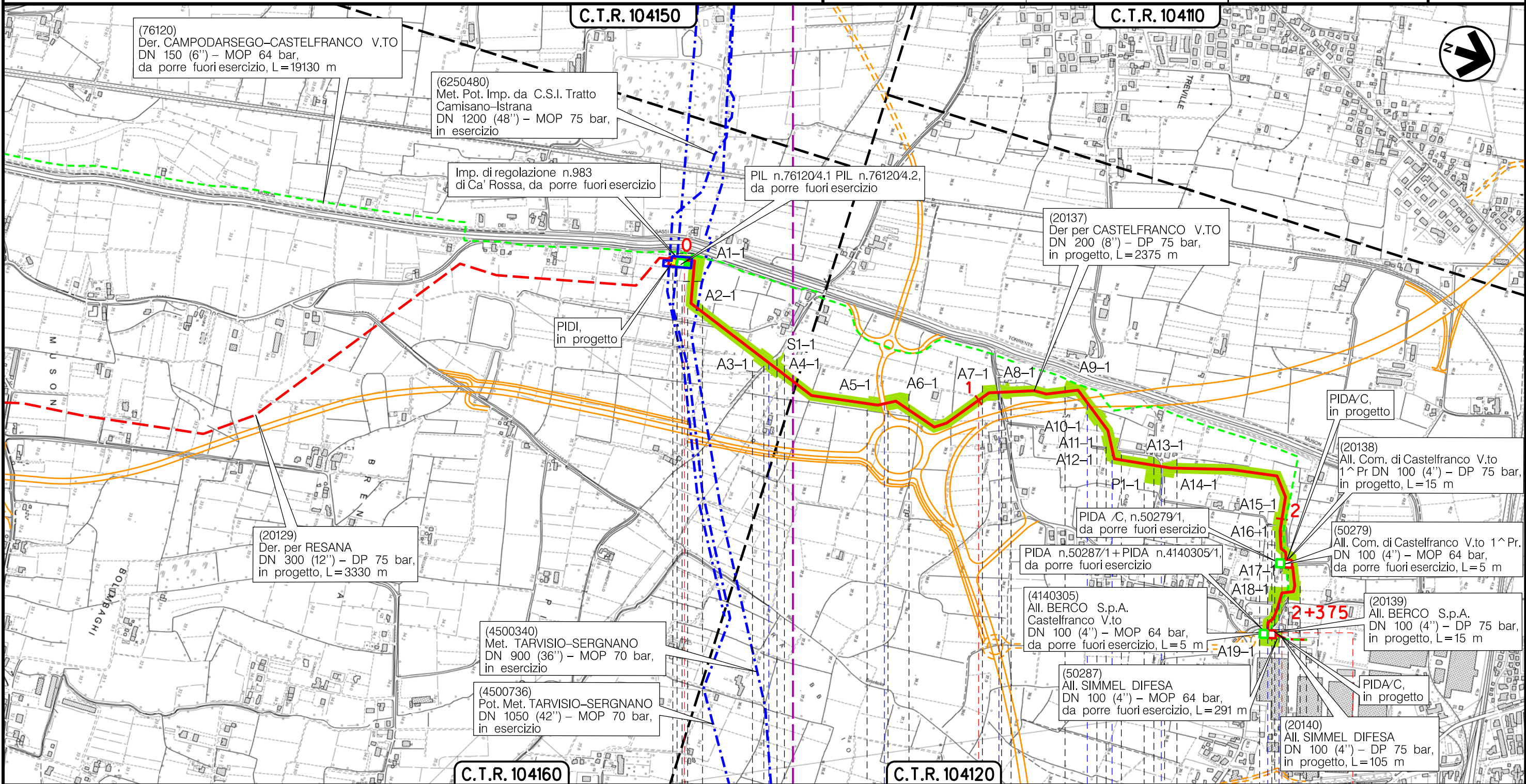
Metanodotto:

Der. per CASTELFRANCO V.TO
DN 200 (8'')-DP 75 bar

TRACCIATO DI PROGETTO CON AOL

0	15/05/18	EMISSIONE	MARIONNI	BATTISTI	LUMINARI	Foglio
INDICE	DATA	REVISIONI	ELABORATO	VERIFICATO	APPROVATO	3
Proprietario		Progettista		Dis. PG-AOL-003		di 4
SNAM RETE GAS		COMIS		Comm. NR/16025		Scala
						1:10000

Il presente disegno è di proprietà aziendale - La Società tutelerà i propri diritti a termine di legge.



Metanodotto:

Rif. Met. Campodarsego-Castelfranco
(2 ^ Tratto Resana-Castelfranco) DP 75 bar

TRACCIATO DI PROGETTO CON AOL

0	15/05/18	EMISSIONE	MARIONNI	BATTISTI	LUMINARI
INDICE	DATA	R E V I S I O N I	ELABORATO	VERIFICATO	APPROVATO
Proprietario		Progettista		Dis. PG-AOL-003	
				Comm. NR/16025	
					Foglio 4 di 4 Scala 1:10000

LEGENDA

SIMBOLOGIA CARTOGRAFICA

- | | | | |
|--|---|--|---|
| | Metanodotto in progetto | | Altre condotte di terzi |
| | Metanodotti in esercizio | | Altri metanodotti in progetto |
| | Metanodotti da porre fuori esercizio e recuperare | | Gallerie, Tunnel, Mini-Microtunnel, Raise Boring e T.O.C. |
| | Alternativa di tracciato | | Impianti di linea in progetto |
| | Aree impianti stacco-terminale in progetto | | Impianti di linea su rete in esercizio |
| | Aree impianti stacco-terminale esistenti | | Impianti di linea da porre fuori esercizio e recuperare |
| | Piazzola di stoccaggio tubazioni | | Depositi temporanei |
| | Strada di accesso all'impianto | | Strade di accesso provvisorio |
| | Adeguamento strade esistenti | | Limite sovrapposizione fogli |
| | | | Integrazioni planimetriche di progetto |
| | | | Integrazioni planimetriche esistenti |

SIMBOLOGIA MECCANICA

- Punto di intercettazione di linea (P.I.L.)
- Punto di intercettazione di derivazione importante (P.I.D.I.)
- Punto di intercettazione di derivazione semplice con stacco da P.I.L. (P.I.D.S.)
- Punto di intercettazione e derivazione semplice con stacco da Linea (P.I.D.S.)
- Punto di intercettazione con discaggio di allacciamento (P.I.D.A.)
- Punto predisposto per il discaggio di allacciamento (P.P.D.A.)
- Punto di sezionamento elettrico terminale (P.S.E.T.)
- Stazione predisposta per lancio e ricevimento PIG
- Impianto di riduzione/regolazione della pressione

SIMBOLOGIA TEMATICA

- -
 -
 -
 -
 -
- Condotta di progetto con fascia di lavoro
Aree di occupazione temporanea
Allargamenti in corrispondenza di fiumi, infrastrutture esistenti e per esigenze costruttive
Piazzole provvisorie per i materiali
Strade di accesso provvisorie alla pista di lavoro
Manufatti

Il presente disegno è di proprietà aziendale - La Società tutela i propri diritti a termine di legge.

Progressiva chilometrica	CHILOMETRO	N.
Comuni	COMUNE	
Province	PROVINCIA	
Impianti	TIPO - N. - PROGR. km	TIPO - N. - ESISTENTE
Attraversamenti	● TIPOLOGIA ATTRAVERSATA (SS n. **, ferrovia, ecc.)	
AREE DI OCCUPAZIONE TEMPORANEE E FASCE DI LAVORO	Fasce di lavoro	
	Manufatti	
	Strade-Piazzole	
	Allargamenti e Aree di occupazione temporanea	