

Il presente disegno è di proprietà aziendale - La Società tutelera i propri diritti a termine di legge.



COROGRAFIA Scala 1:200.000

METANODOTTI IN PROGETTO

Der. CAMPODARSEGO-RESANA DN 300 (12'') - DP 24 bar - Tav. 2-6



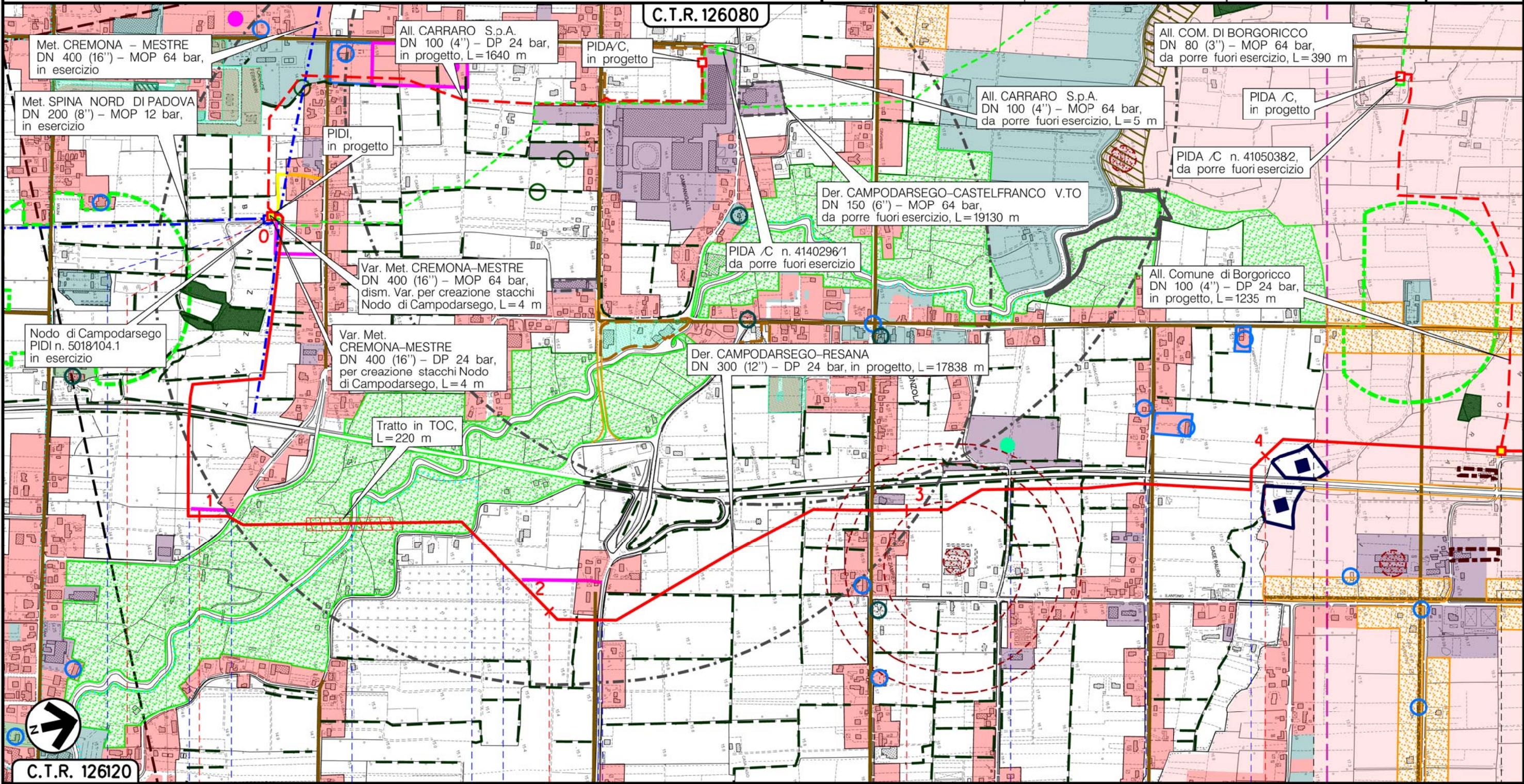
1	15/05/18	AGGIORNAMENTO	MARIONNI	BATTISTI	LUMINARI
0	30/11/17	EMISSIONE	MARIONNI	BATTISTI	LUMINARI
INDICE	DATA	REVISIONI	ELABORATO	VERIFICATO	APPROVATO
Proprietario 		Progettista 		Dis. PG-PRG-001	
Metanodotto: Rif. Met. Campodarsego-Castelfranco (1^ Tratto Campodarsego-Resana) DP 24 bar		Fg. 1 di 7		Comm. NR/16025	
STRUMENTI DI PIANIFICAZIONE URBANISTICA		Sostituisce il Sostituito dal		Scala 1:10000	

Metanodotto:

Der. CAMPODARSEGO-RESANA
DN 300 (12'') - DP 24 bar

1	15/05/18	AGGIORNAMENTO	MARIONI	BATTISTI	LUMINARI	Foglio 2 di 7
0	30/11/17	EMISSIONE	MARIONI	BATTISTI	LUMINARI	
INDICE	DATA	REVISIONI	ELABORATO	VERIFICATO	APPROVATO	Scala 1:10000
Proprietario		Progettista		Dis. PG-PRG-001		
SNAM RETE GAS		COMIS		Comm. NR/16025		

STRUMENTI DI PIANIFICAZIONE URBANISTICA




Il presente disegno è di proprietà aziendale - La Società tutelerà i propri diritti a termine di legge.



C.T.R. 126120

CAMPDARSEGO
PADOVA (VENETO)

BORGORICCO



(T)

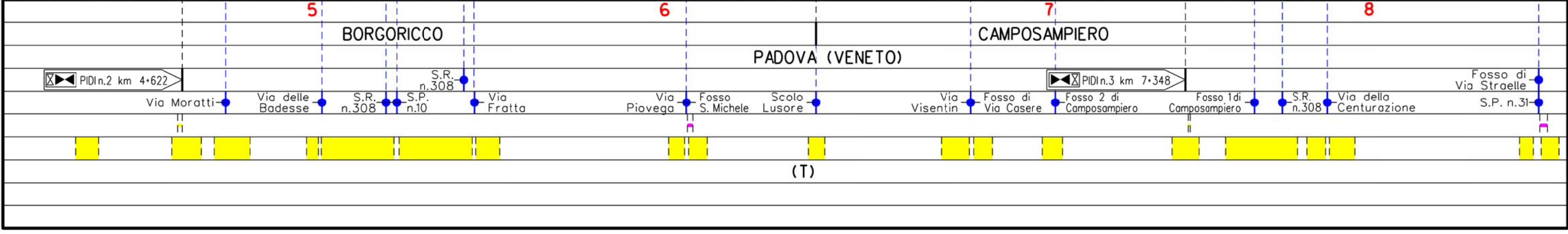
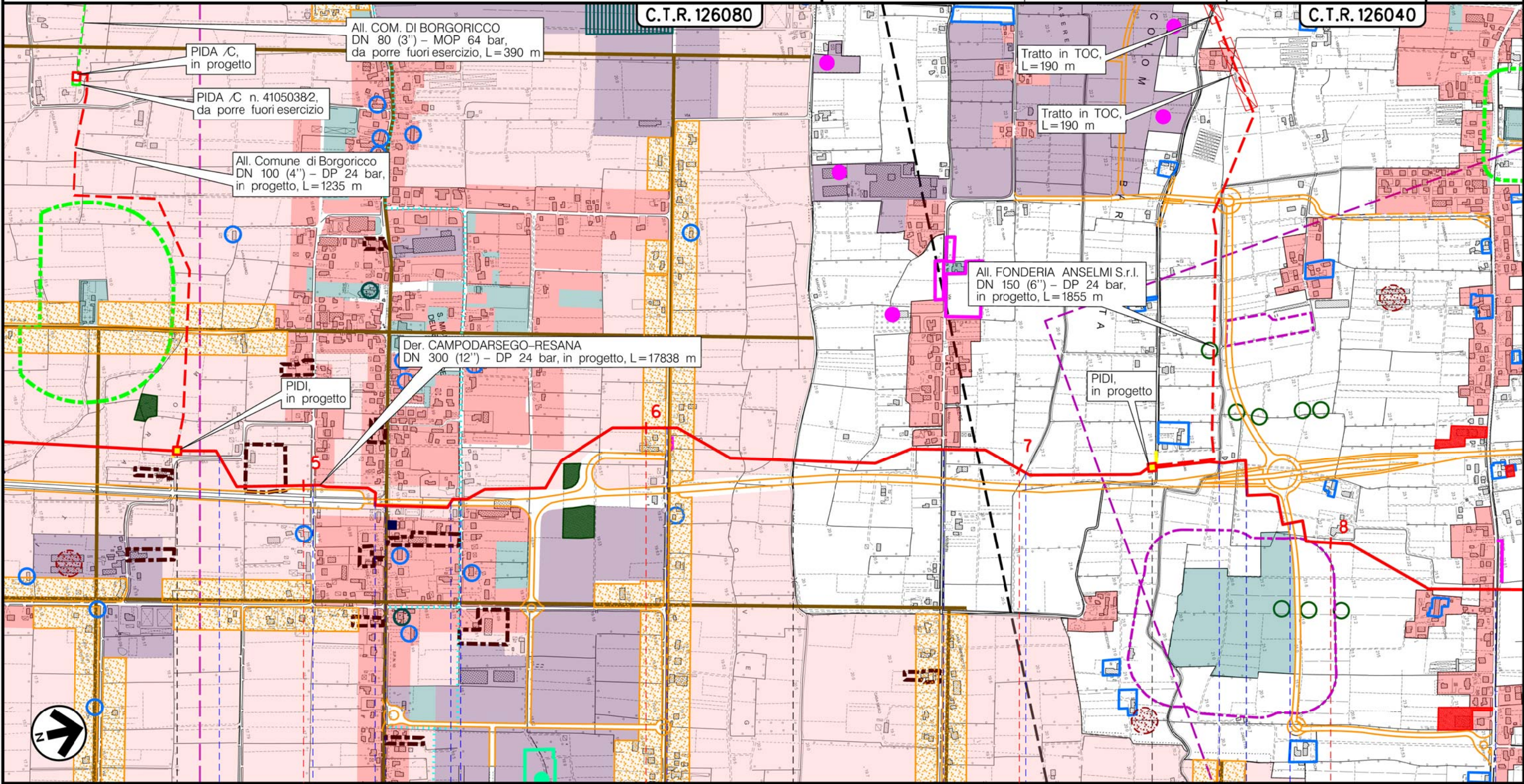
Metanodotto:

Der. CAMPODARSEGO-RESANA
DN 300 (12'') - DP 24 bar

STRUMENTI DI PIANIFICAZIONE URBANISTICA

1	15/05/18	AGGIORNAMENTO	MARIONNI	BATTISTI	LUMINARI	Foglio 3 di 7 Scala 1:10000
0	30/11/17	EMISSIONE	MARIONNI	BATTISTI	LUMINARI	
INDICE	DATA	REVISIONI	ELABORATO	VERIFICATO	APPROVATO	
Proprietario SNAM RETE GAS			Progettista COMIS <small>consulenza materiali - ispezione - saldatura progettazione - direzione lavori</small>			Dis. PG-PRG-001 Comm. NR/16025

Il presente disegno è di proprietà aziendale - La Società tutelera i propri diritti a termine di legge.

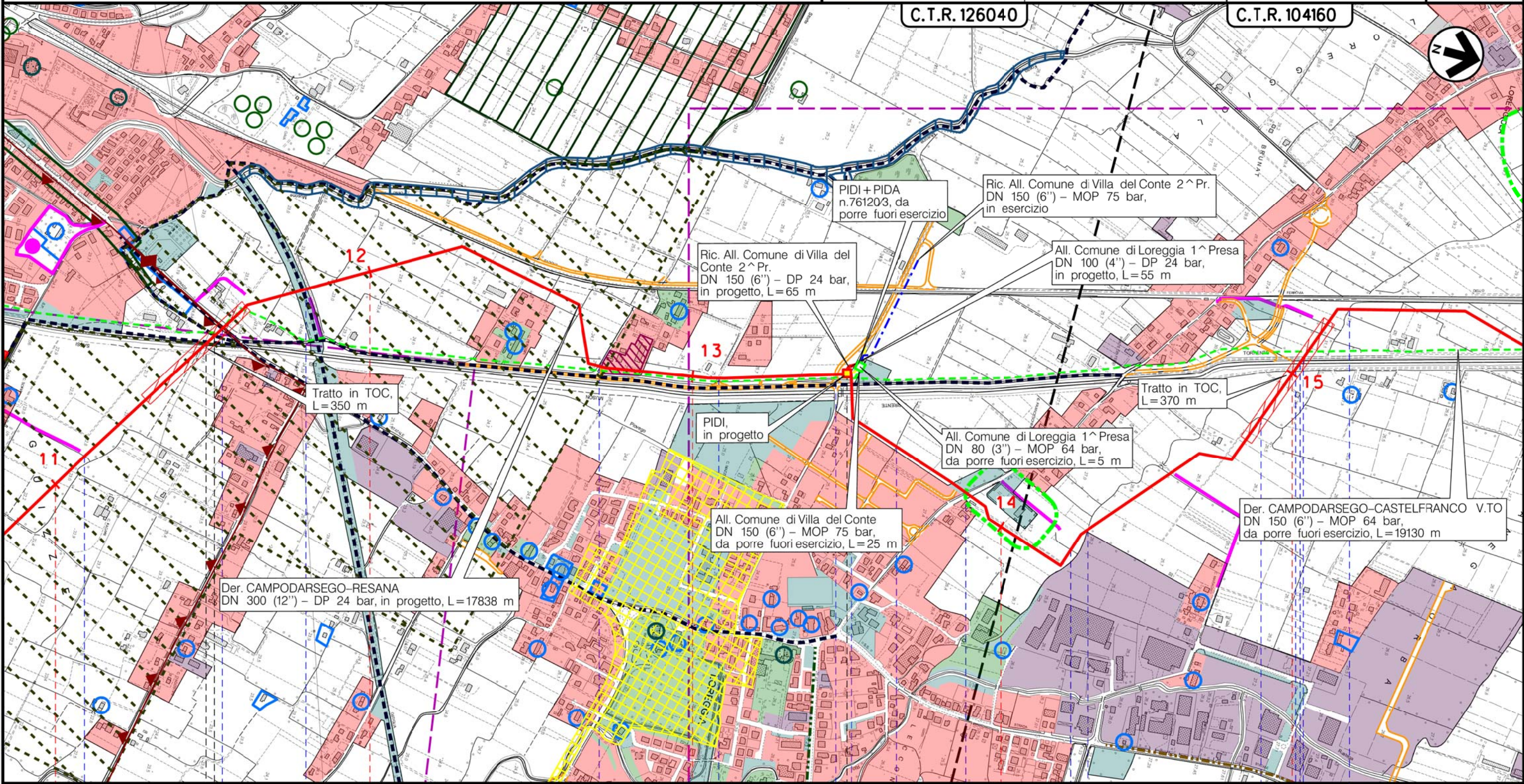


Metanodotto:

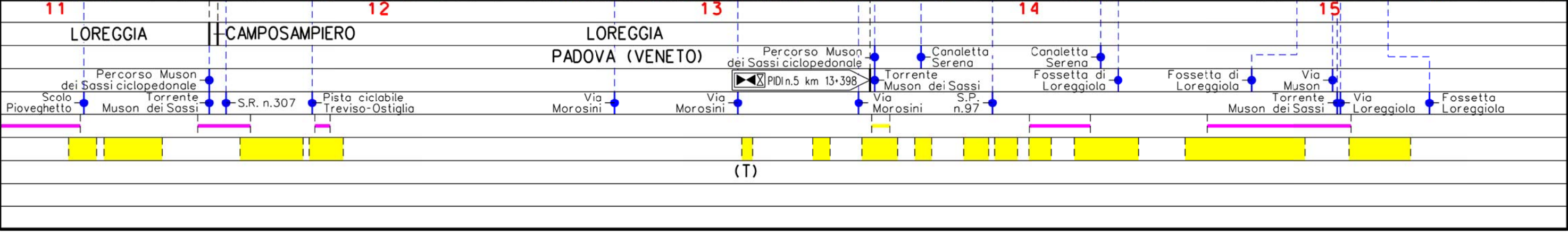
Der. CAMPODARSEGO-RESANA
DN 300 (12'') - DP 24 bar

STRUMENTI DI PIANIFICAZIONE URBANISTICA

1	15/05/18	AGGIORNAMENTO	MARIONNI	BATTISTI	LUMINARI	Foglio 5 di 7 Scala 1:10000
0	30/11/17	EMISSIONE	MARIONNI	BATTISTI	LUMINARI	
INDICE	DATA	REVISIONI	ELABORATO	VERIFICATO	APPROVATO	
Proprietario SNAM RETE GAS			Progettista COMIS <small>consulenza materiali - ispezioni - saldature progettazione - direzione lavori</small>			Dis. PG-PRG-001
						Comm. NR/16025



Il presente disegno è di proprietà aziendale - La Società tutelerà i propri diritti a termine di legge.



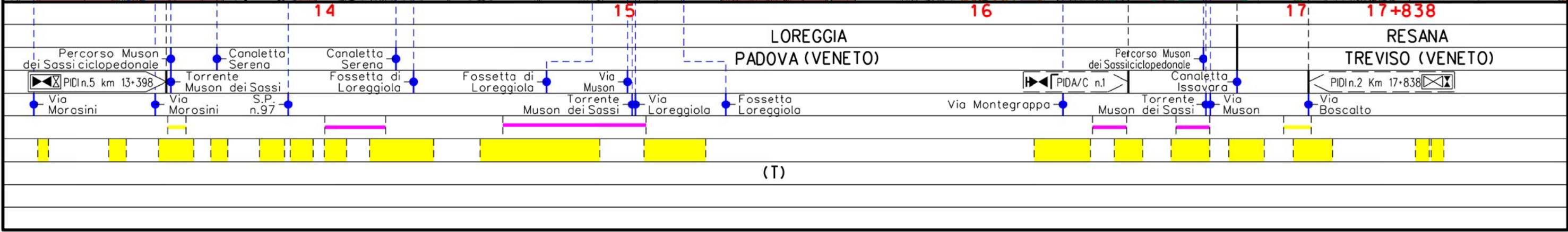
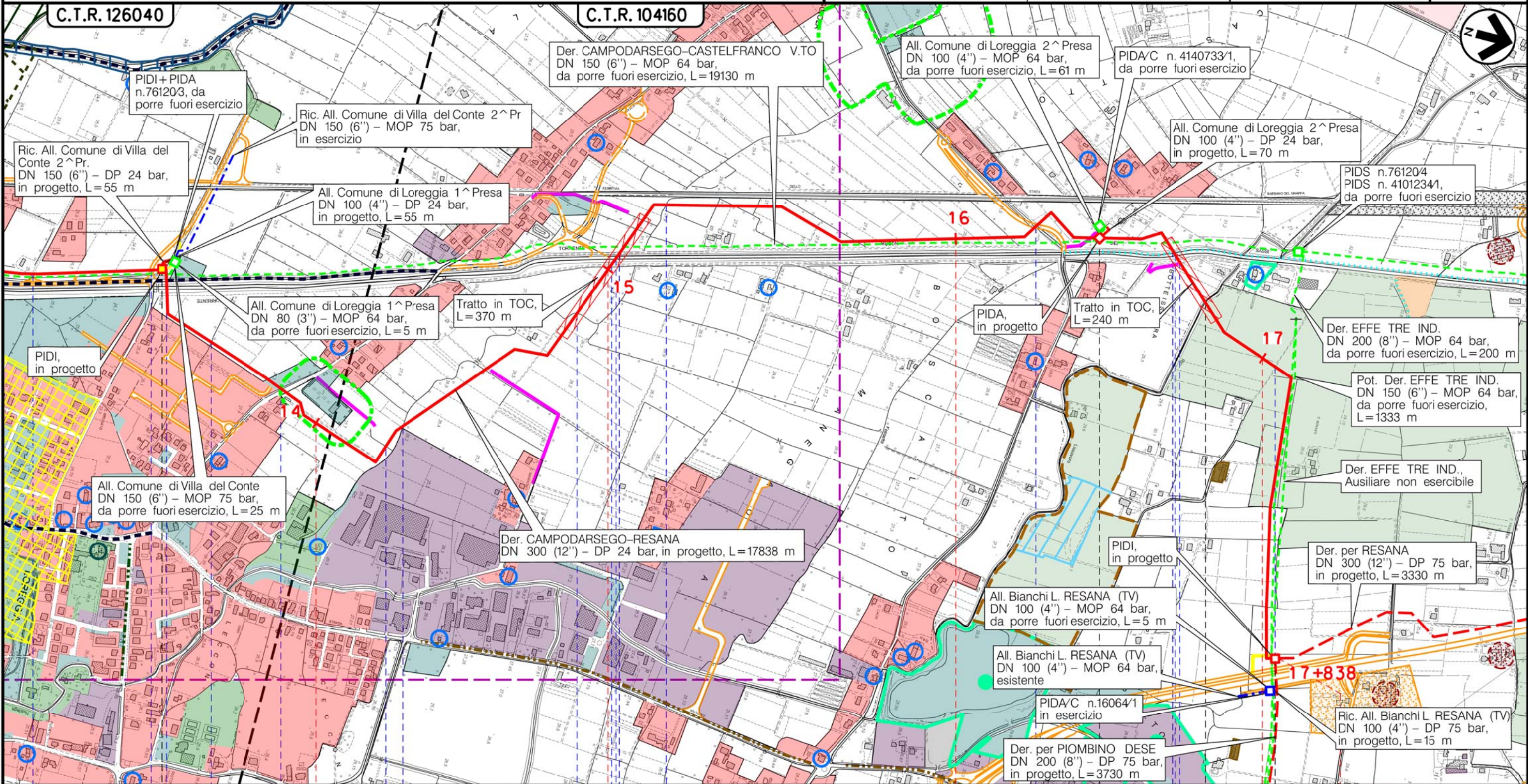
Metanodotto:

Der. CAMPODARSEGO-RESANA
DN 300 (12'') - DP 24 bar

STRUMENTI DI PIANIFICAZIONE URBANISTICA

1	15/05/18	AGGIORNAMENTO	MARIONNI	BATTISTI	LUMINARI	Foglio 6 di 7 Scala 1:10000
0	30/11/17	EMISSIONE	MARIONNI	BATTISTI	LUMINARI	
INDICE	DATA	REVISIONI	ELABORATO	VERIFICATO	APPROVATO	
Proprietario SNAM RETE GAS			Progettista COMIS <small>consulenza materiali - ispezione - saldatura progettazione - direzione lavori</small>			Dis. PG-PRG-001
						Comm. NR/16025

Il presente disegno è di proprietà aziendale - La Società tutelerà i propri diritti a termine di legge.



(T)

Metanodotto:

Rif. Met. Campodarsego-Castelfranco
(1^ Tratto Campodarsego-Resana) DP 24 bar

STRUMENTI DI PIANIFICAZIONE URBANISTICA

1	15/05/18	AGGIORNAMENTO	MARIONNI	BATTISTI	LUMINARI
0	30/11/17	EMISSIONE	MARIONNI	BATTISTI	LUMINARI
INDICE	DATA	R E V I S I O N I			ELABORATO
Proprietario		Progettista		Dis. PG-PRG-001	
SNAM RETE GAS		COMIS		Comm. NR/16025	
					Foglio 7 di 7
					Scala 1:10000

LEGENDA

SIMBOLOGIA CARTOGRAFICA

- Metanodotto in progetto
- Metanodotti in esercizio
- Metanodotti da porre fuori esercizio e recuperare
- Alternativa di tracciato
- Aree impianti stacco-terminale in progetto
- Aree impianti stacco-terminale esistenti
- Piazzola di stoccaggio tubazioni
- Strada di accesso all'impianto
- Adeguamento strade esistenti
- Altre condotte di terzi
- Altri metanodotti in progetto
- Gallerie, Tunnel, Mini-Microtunnel, Raise Boring e T.O.C.
- Impianti di linea in progetto
- Impianti di linea su rete in esercizio
- Impianti di linea da porre fuori esercizio e recuperare
- Depositi temporanei
- Strade di accesso provvisorio
- Limite sovrapposizione fogli
- Integrazioni planimetriche di progetto
- Integrazioni planimetriche esistenti

SIMBOLOGIA MECCANICA

- Punto di intercettazione di linea (P.I.L.)
- Punto di intercettazione di derivazione importante (P.I.D.I.)
- Punto di intercettazione di derivazione semplice con stacco da P.I.L. (P.I.D.S.)
- Punto di intercettazione e derivazione semplice con stacco da Linea (P.I.D.S.)
- Punto di intercettazione con discaggio di allacciamento (P.I.D.A.)
- Punto predisposto per il discaggio di allacciamento (P.P.D.A.)
- Punto di sezionamento elettrico terminale (P.S.E.T.)
- Stazione predisposta per lancio e ricevimento PIG
- Impianto di riduzione/regolazione della pressione

SIMBOLOGIA TEMATICA

- Zone di edilizia residenziale: centri storici, consolidate, in ambito agricolo, di espansione, di completamento
- Zone di edilizia produttiva: artigianale, industriale, commerciale, consolidate, di espansione, di completamento, in zona impropria, da confermare, da trasferire
- Aree di interesse comune: servizi pubblici, parcheggi, tecnologici, istruzione, cimiteriali, religiosi, a verde per gioco e sport
- Verde pubblico, privato, parchi, giardini, giardini storici
- Filare Platani D.M. 22/11/69 (Comune di Camposampiero)
- Vincolo, aree di destinazione forestale
- Ambiti naturalistici di livello regionale (Art. 19 PTRC)
- Aree agricole di tipo E, zone agricole a buona integrità
- Aree agricole di tipo E2
- Area agricola di tipo E2.2
- U.M.I. Unità minime di intervento
- Area agricola di tipo E2.a
- Area agricola di tipo E3
- Allevamenti zootecnici intensivi e relative fasce di rispetto
- Zone di tutela (Comune di Resana)
- Siepi filari
- Ambito per l'istituzione del parco fluviale del Tergola
- SIC-IT3260023: Muson Vecchio, sorgenti e roggia Acqualonga D.P.G.R. n.214/2003
- Ambiti di trasformazione, trasformabilità perequata, perequazione urbanistica
- Ambiti sottoposti a normativa SUAP
- Bacino di laminazione
- Piani di recupero riqualificazione, riconversione
- P.U.A. Piani Urbanistici attuativi
- Fasce di rispetto impianti ed attrezzature ferroviarie
- P.E.E.P. Piani edilizia economica popolare
- Area inedificabile
- Zone degradate con obbligo di P.U.A.
- Tracciati storico archeologici
- Zone di interesse archeol. agro centuriato (D.Lgs. 4204 Art. 142-m)
- Zone archeologiche, vincolo archeologico
- Cave
- Distributori carburanti
- Zone vincolate ai sensi della L.S. 1497/1939
- Immobili di valore monum., ville venete e loro pertinenze sottoposti a vincolo (D.Lgs 4204 art.10-12)
- Aree di notevole interesse pubblico, vincolo paesaggistico (D.Lgs 4204 art. 136)
- Immobili di valore storico, monum. ville venete esterne ai centri storici, emergenze architettoniche
- Stabilimenti a rischio incidente rilevante
- Strade e percorsi di interesse storico, ambientale
- Percorsi ciclabili, pedonali esistenti e di progetto
- Alberi di particolare interesse
- Fascia di rispetto aree tecnologiche (discariche depuratori attrezzature)
- Fascia di rispetto aree cimiteriali
- Art. 13.6.12-Zone militari (P.A.T.I. Com. Camposampierese)
- Filare pini marittimi da sostituire e scherm. area Fornace "S. Anselmo". Filare alberato ai sensi della L.S. 1497/1939 (Comune di Loreggia)
- Z.T.O. C.P.C. Contesti territoriali per realizzazione di programmi complessi (Comune di Campodarsego)
- Aree con sistemazioni agricole di interesse storico "Cavini" (Comune di Camposampiero)
- Area pertinenza attività (Art. 30 L.R. 61/85) (Comune di Camposampiero)
- Ambito schede di progetto (Comune di Borgoricco)
- Area per servizi di legge (Comune di Borgoricco)
- Area mista per residenza, servizi ed attività terziarie (Comune di Castelfranco)
- Oggetti ed aree L.R. 61/85 art.28 e L.R. 24/85 art.10 (Comune di Resana)

Il presente disegno è di proprietà aziendale - La Società tutelerà i propri diritti a termine di legge.

Progressiva chilometrica	N.	
Comuni		
Province		
Impianti	TIPO - N. - PROGR. km	
Attraversamenti	TIPOLOGIA ATTRAVERSATA (SS n. **, corso d'acqua, ferrovia, ecc.)	
Strade - Piste - Piazzole tubazioni	ACCESSO IMPIANTI	ADEGUAMENTI STRADE
Fascia di lavoro	ALLARGATA	DEPOSITI TEMPORANEI
Scavabilità terreni	SCIOLTI (T)	ROCCIA TENERA (RT)
		ROCCIA DURA (RD)