



Met. Der. EFFE TRE IND.
DN Vari - MOP 64 bar
Pot. Der. EFFE TRE IND.
DN 150 (6'') - MOP 64 bar

All. Com. di PIOMBINO DESE
DN 100 (4'') - MOP 64 bar

COROGRAFIA Scala 1:200.000

METANODOTTI DA PORRE FUORI ESERCIZIO

- Var. Met. CREMONA-MESTRE DN 400 (16'') - MOP 64 bar, dism. Var. per creazione stacchi Nodo di Campodarsego - Tav. 2
- All. CARRARO S.p.A. DN 100 (4'') - MOP 64 bar - Tav. 3
- All. Comune di BORGORICCO DN 80 (3'') - MOP 64 bar - Tav. 4
- All. FONDERIA ANSELMI DN 80 (3'') - MOP 64 bar - Tav. 5
- All. CARTIERA DI CARBONERA S.p.A. DN 150 (6'') - MOP 64 bar - Tav. 6
- All. Comune di CAMPOSAMPIERO DN 150 (6'') - MOP 64 bar - Tav. 7
- All. Comune di VILLA DEL CONTE 2^Pr. DN 150 (6'') - MOP 75 bar - Tav. 8
- All. Comune di LOREGGIA 1^Pr. DN 80 (3'') - MOP 64 bar - Tav. 9
- All. Comune di LOREGGIA 2^Pr. DN 100 (4'') - MOP 64 bar - Tav. 10
- All. Comune di CASTELFRANCO V.TO 1^Pr. DN 100 (4'') - MOP 64 bar - Tav. 11
- All. BERCO S.p.A. CASTELFRANCO V.TO DN 100 (4'') - MOP 64 bar - Tav. 12
- All. SIMMEL DIFESA DN 100 (4'') - MOP 64 bar - Tav. 13
- Der. EFFE TRE IND. DN 200 (8'') - MOP 64 bar - Tav. 14
- Pot. Der. EFFE TRE IND. DN 150 (6'') - MOP 64 bar - Tav. 15
- All. Bianchi L. RESANA (TV) DN 100 (4'') - MOP 64 bar - Tav. 16
- All. Comune di PIOMBINO DESE DN 100 (4'') - MOP 64 bar - Tav. 17
- All. Comune di RESANA DN 80 (3'') - MOP 64 bar - Tav. 18
- Der. VETRERIE DESE DN 100 (4'') - MOP 64 bar - Tav. 19
- All. VETRERIE DESE DN 100 (4'') - MOP 12 bar - Tav. 20



1	15/05/18	AGGIORNAMENTO	MARIONNI	BATTISTI	LUMINARI
0	30/11/17	EMISSIONE	MARIONNI	BATTISTI	LUMINARI
INDICE	DATA	REVISIONI	ELABORATO	VERIFICATO	APPROVATO
Proprietario		Progettista		Dis. PG-PRG-DISM-002	
				Fg. 1 di 21	
Metanodotto:			Comm. NR/16025		
CAMPODARSEGO-CASTELFRANCO V.TO			INDICE		
MOP 64 bar			1		
OPERE CONNESSE			Scala 1:10000		
METANODOTTI E IMPIANTI DA PORRE FUORI ESERCIZIO			Sostituisce il		
STRUMENTI DI PIANIFICAZIONE URBANISTICA			Sostituito dal		

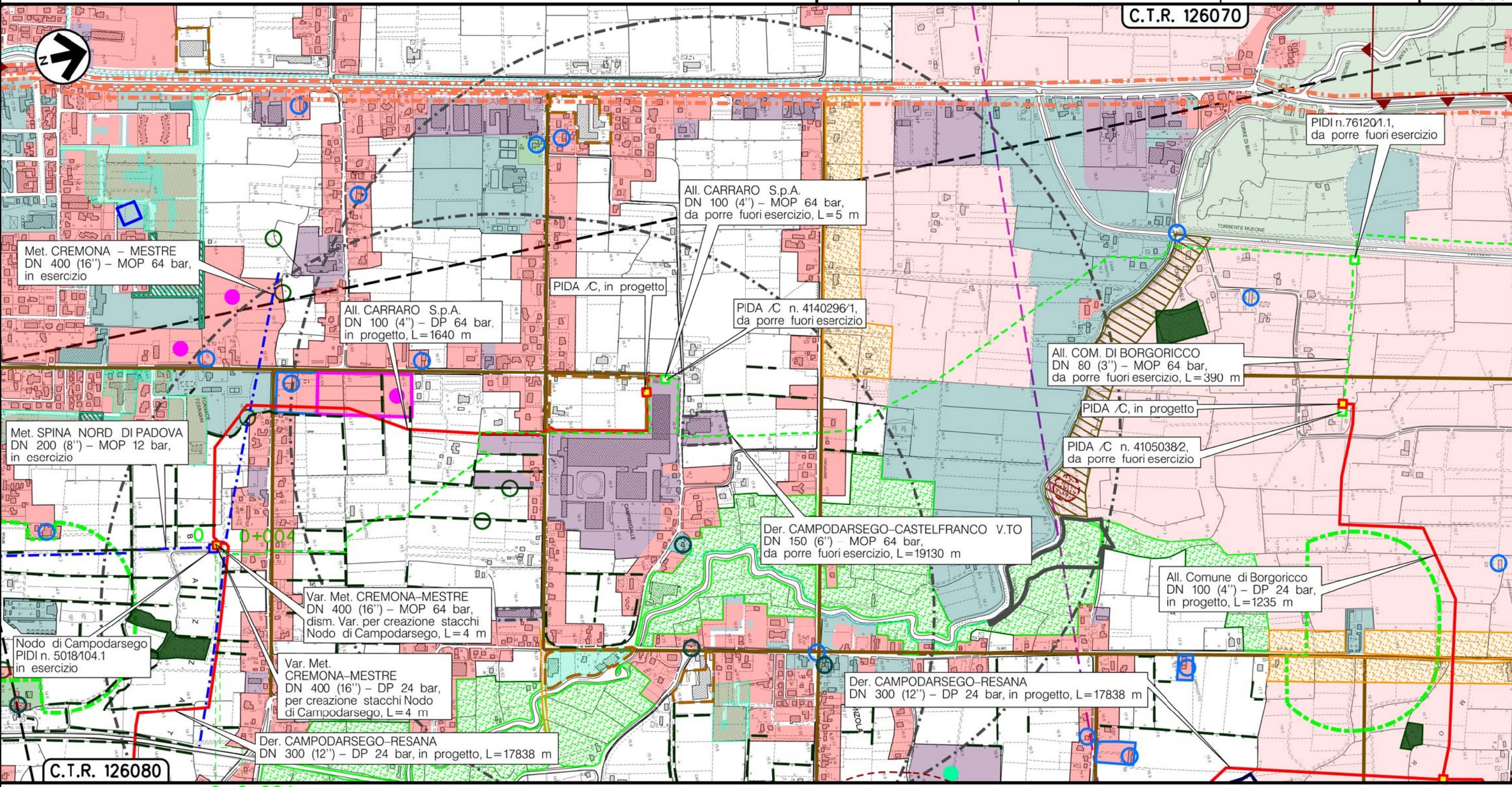
Metanodotto: Var. Met. CREMONA-MESTRE
 DN 400 (16'') – MOP 64 bar,
 dism. Var. per creazione stacchi Nodo di Campodarsego

1	15/05/18	AGGIORNAMENTO	MARIONNI	BATTISTI	LUMINARI	Foglio 2 di 21 Scala 1:10000
0	30/11/17	EMISSIONE	MARIONNI	BATTISTI	LUMINARI	
INDICE	DATA	REVISIONI	ELABORATO	VERIFICATO	APPROVATO	
Proprietario SNAM RETE GAS			Progettista COMIS <small>consulenza materiali - ispezioni - saldature progettazione - direzione lavori</small>			Dis. PG-PRG-DISM-002 Comm. NR/16025

METANODOTTI E IMPIANTI DA PORRE FUORI ESERCIZIO
 STRUMENTI DI PIANIFICAZIONE URBANISTICA

C.T.R. 126070

Il presente disegno è di proprietà aziendale - La Società tutelerà i propri diritti a termine di legge.



Met. CREMONA - MESTRE
 DN 400 (16'') – MOP 64 bar,
 in esercizio

Met. SPINA NORD DI PADOVA
 DN 200 (8'') – MOP 12 bar,
 in esercizio

Nodo di Campodarsego
 PIDI n. 5018/104.1
 in esercizio

Var. Met. CREMONA-MESTRE
 DN 400 (16'') – MOP 64 bar,
 dism. Var. per creazione stacchi
 Nodo di Campodarsego, L=4 m

Var. Met.
 CREMONA-MESTRE
 DN 400 (16'') – DP 24 bar,
 per creazione stacchi Nodo
 di Campodarsego, L=4 m

Der. CAMPODARSEGO-RESANA
 DN 300 (12'') – DP 24 bar, in progetto, L=17838 m

PIDA /C, in progetto

All. CARRARO S.p.A.
 DN 100 (4'') – DP 64 bar,
 in progetto, L=1640 m

All. CARRARO S.p.A.
 DN 100 (4'') – MOP 64 bar,
 da porre fuori esercizio, L=5 m

PIDA /C n. 4140296/1,
 da porre fuori esercizio

Der. CAMPODARSEGO-CASTELFRANCO V.TO
 DN 150 (6'') – MOP 64 bar,
 da porre fuori esercizio, L=19130 m

Der. CAMPODARSEGO-RESANA
 DN 300 (12'') – DP 24 bar, in progetto, L=17838 m

All. COM. DI BORGORICCO
 DN 80 (3'') – MOP 64 bar,
 da porre fuori esercizio, L=390 m

PIDA /C, in progetto

PIDA /C n. 4105038/2,
 da porre fuori esercizio

All. Comune di Borgorico
 DN 100 (4'') – DP 24 bar,
 in progetto, L=1235 m

PIDI n.761201.1,
 da porre fuori esercizio

C.T.R. 126080

0 0+004

CAMPDARSEGO
 PADOVA (VENETO)

(T)

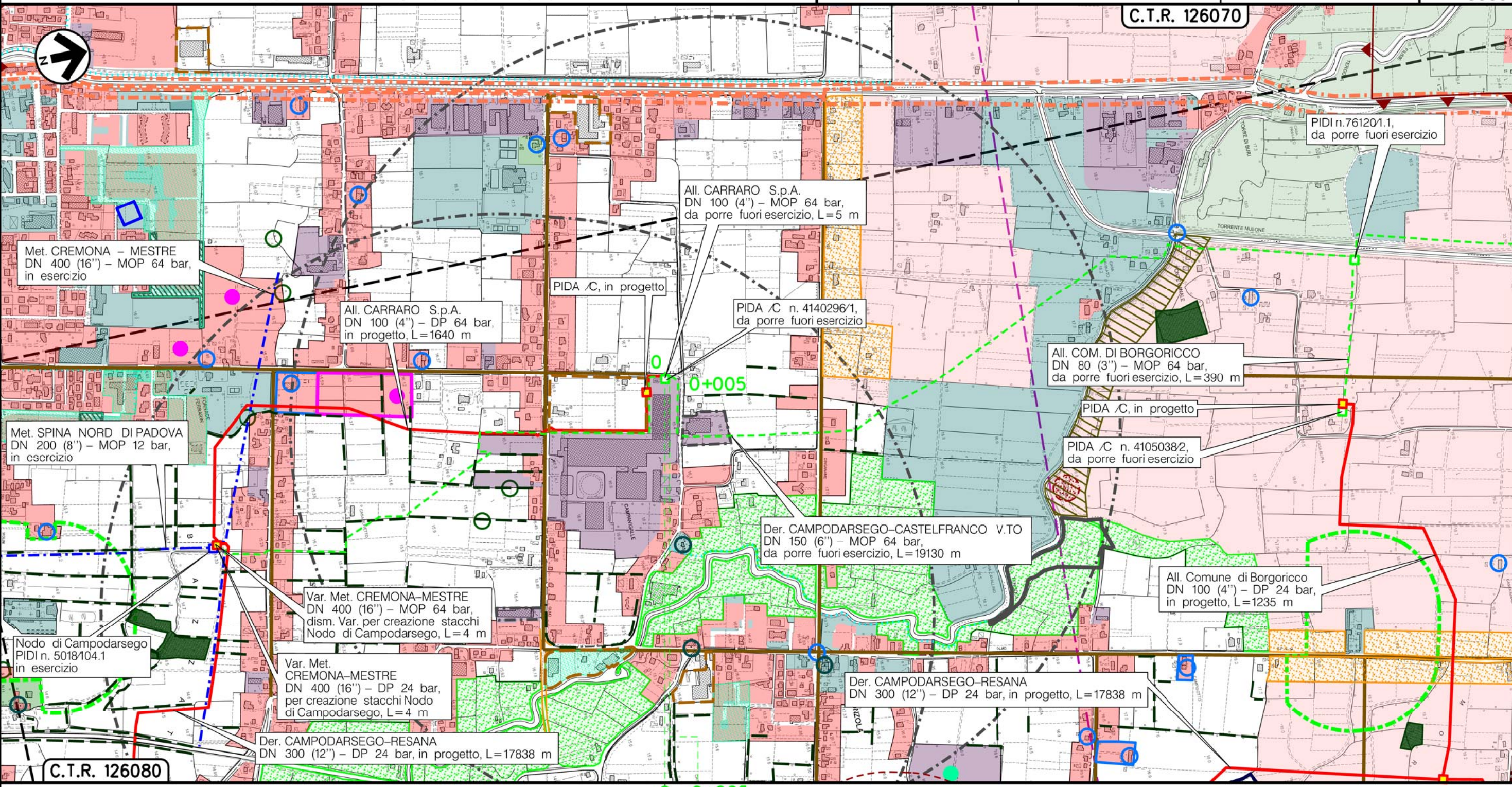
Metanodotto:

All. CARRARO S.p.A.
DN 100 (4'') - MOP 64 bar

METANODOTTI E IMPIANTI DA PORRE FUORI ESERCIZIO
STRUMENTI DI PIANIFICAZIONE URBANISTICA

1	15/05/18	AGGIORNAMENTO	MARIONNI	BATTISTI	LUMINARI	Foglio 3 di 21 Scala 1:10000
0	30/11/17	EMISSIONE	MARIONNI	BATTISTI	LUMINARI	
INDICE	DATA	REVISIONI	ELABORATO	VERIFICATO	APPROVATO	
Proprietario			Progettista			Dis. PG-PRG-DISM-002 Comm. NR/16025

C.T.R. 126070



C.T.R. 126080

CAMPODARSEGO
PADOVA (VENETO)

← PIDA/C n.4140296/1 →

(T)

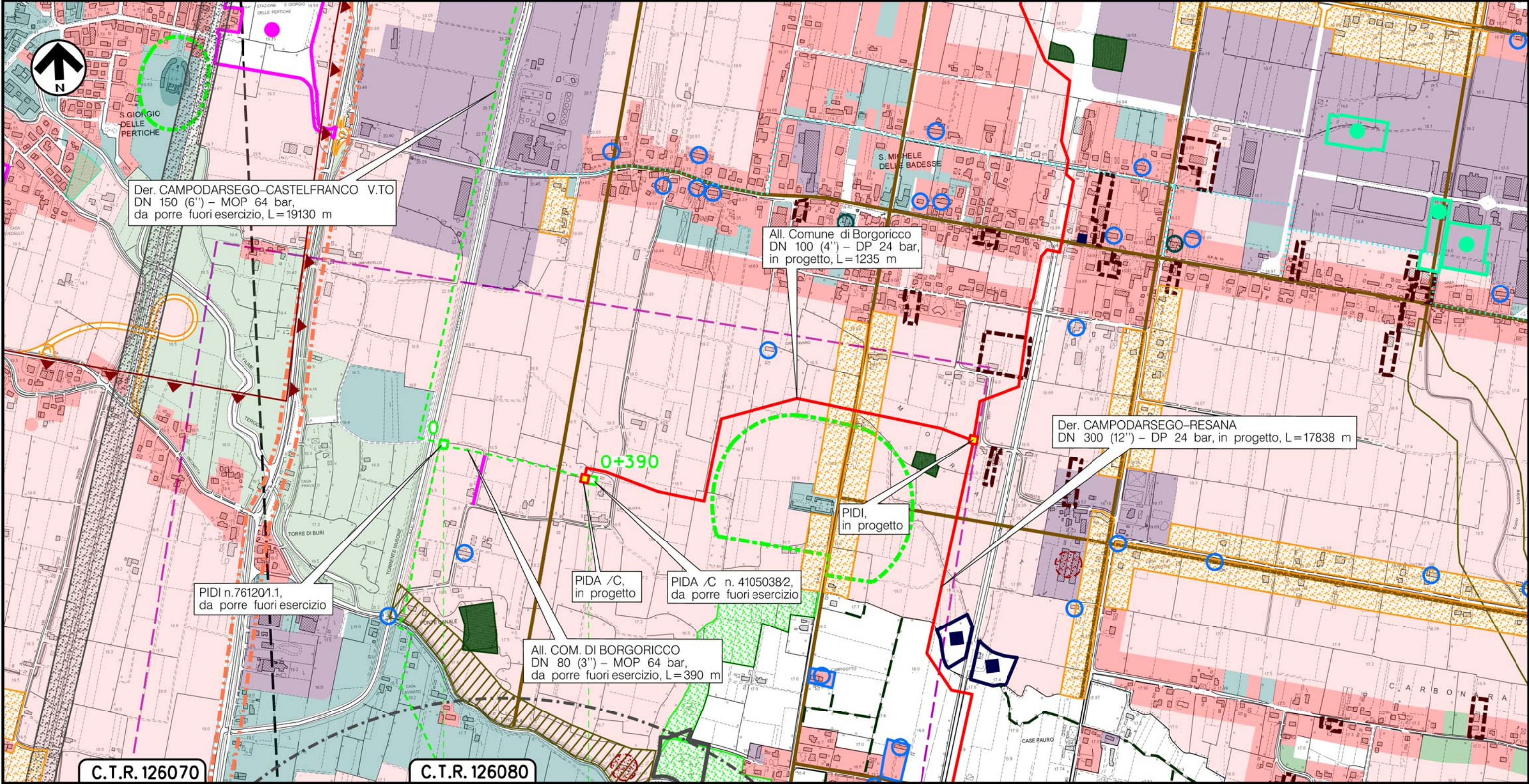
Il presente disegno è di proprietà aziendale - La Società tutelerà i propri diritti a termine di legge.

Metanodotto:

All. Comune di BORGORICCO
DN 80 (3'') - MOP 64 bar

1	15/05/18	AGGIORNAMENTO	MARONNI	BATTISTI	LUMINARI	Foglio 4 di 21
0	30/11/17	EMISSIONE	MARIONNI	BATTISTI	LUMINARI	
INDICE	DATA	REVISIONI	ELABORATO	VERIFICATO	APPROVATO	Scala 1:10000
Proprietario SNAM RETE GAS			Progettista COMIS consulenza materiali - ispezioni - saldatura progettazione - direzione lavori			
Dis. PG-PRG-DISM-002						
Comm. NR/16025						

METANODOTTI E IMPIANTI DA PORRE FUORI ESERCIZIO
STRUMENTI DI PIANIFICAZIONE URBANISTICA



Il presente disegno è di proprietà aziendale - La Società tutelera i propri diritti a termine di legge.

C.T.R. 126070

C.T.R. 126080

0+390

BORGORICCO
PADOVA (VENETO)

PIDI n.4105038/1

PIDA/C n.4105038/2

(T)

Metanodotto:

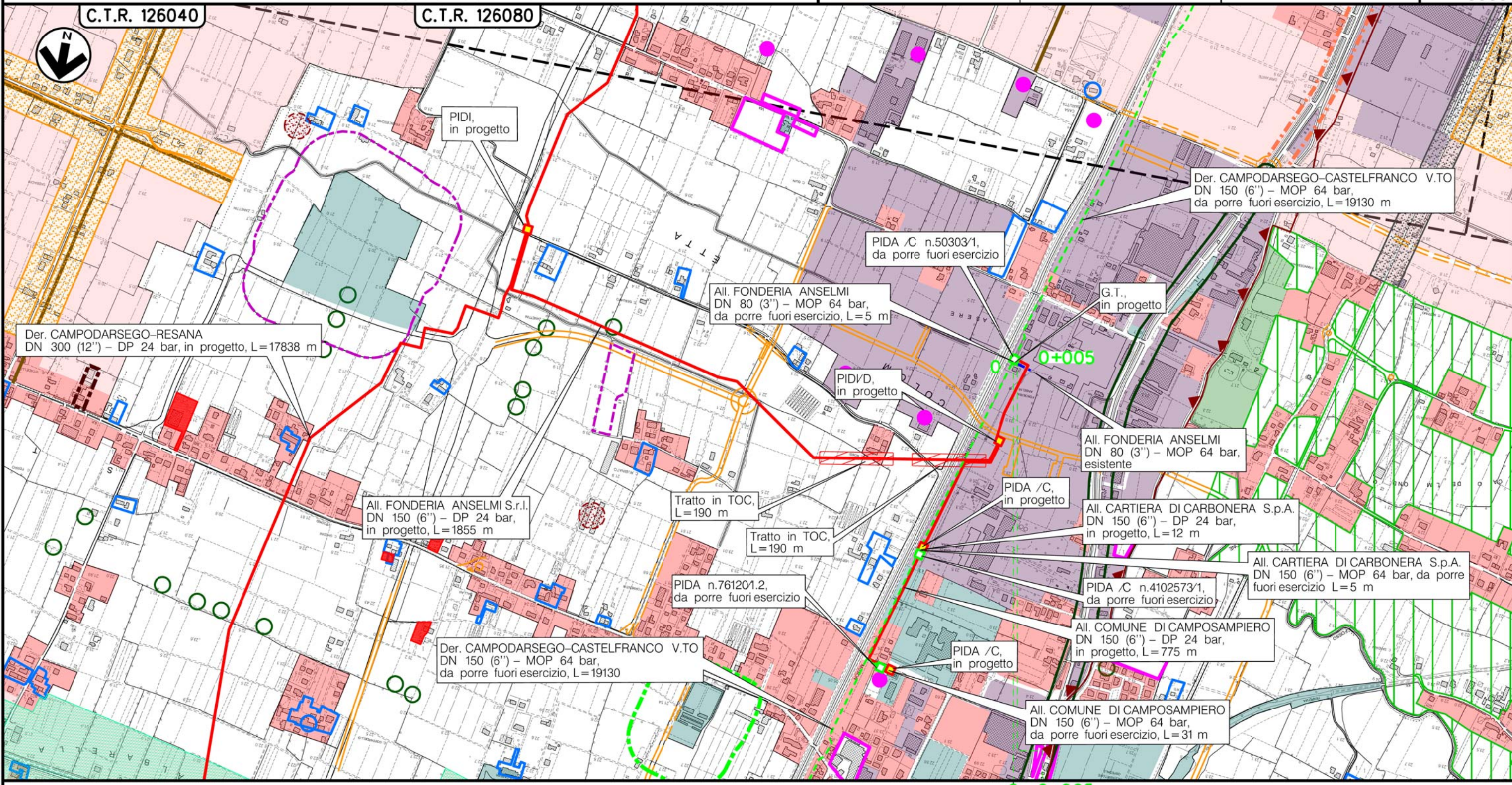
AII. FONDERIA ANSELMI
DN 80 (3'') - MOP 64 bar

METANODOTTI E IMPIANTI DA PORRE FUORI ESERCIZIO
STRUMENTI DI PIANIFICAZIONE URBANISTICA

1	15/05/18	AGGIORNAMENTO	MARIONNI	BATTISTI	LUMINARI
0	30/11/17	EMISSIONE	MARIONNI	BATTISTI	LUMINARI
INDICE	DATA	REVISIONI	ELABORATO	VERIFICATO	APPROVATO
Proprietario			Progettista		
			Dis. PG-PRG-DISM-002		
			Comm. NR/16025		

Foglio
5
di 21
Scala
1:10000

Il presente disegno e' di proprieta' aziendale - La Societa' tutelera' i propri diritti a termine di legge.



CAMPOSAMPIERO
PADOVA (VENETO)

0+005

◀ PIDA/C n.50303/1 ▶

(T)

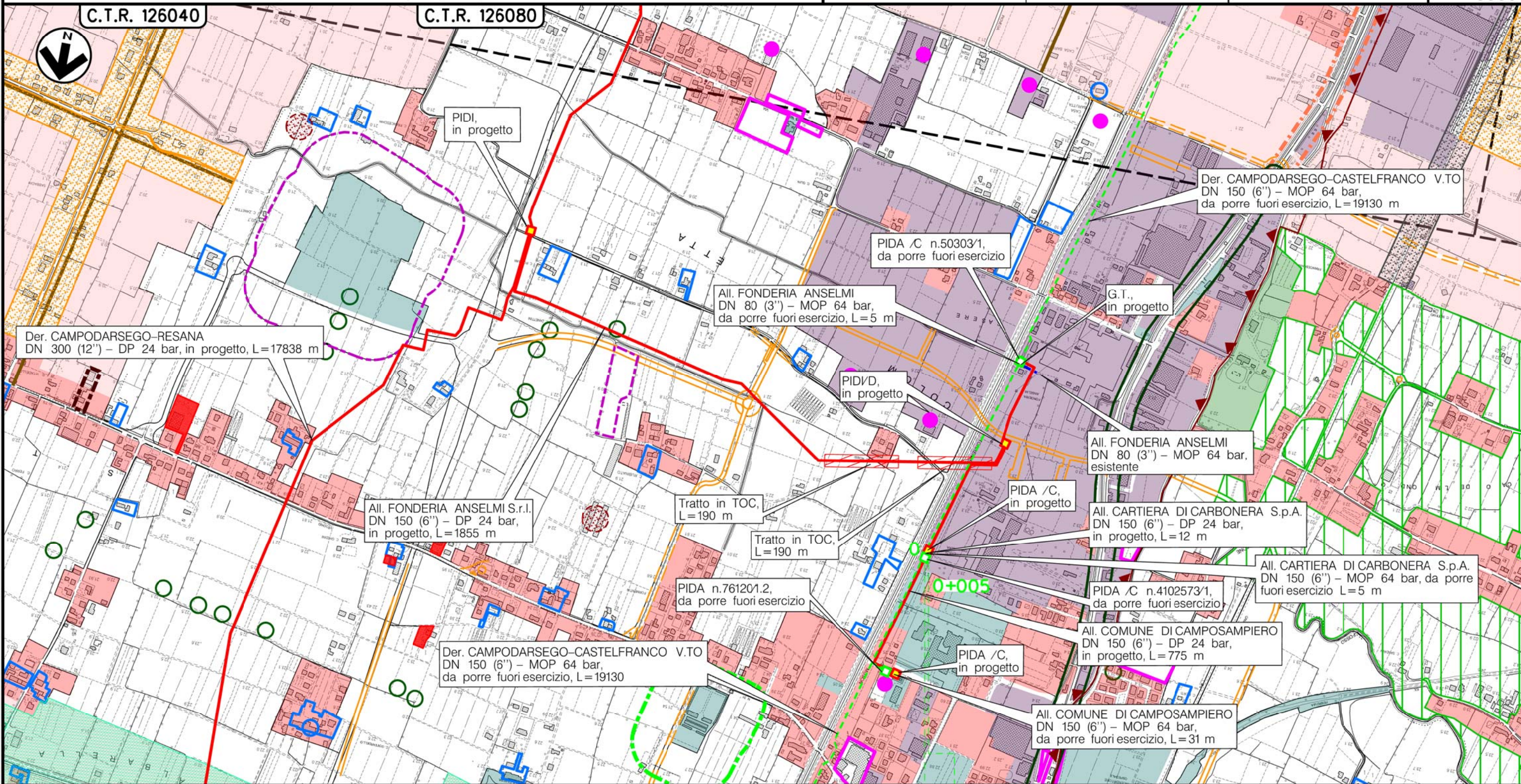
Metanodotto:

AII. CARTIERA DI CARBONERA S.p.A.
DN 150 (6'') - MOP 64 bar

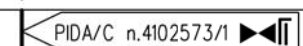
METANODOTTI E IMPIANTI DA PORRE FUORI ESERCIZIO
STRUMENTI DI PIANIFICAZIONE URBANISTICA

1	15/05/18	AGGIORNAMENTO	MARIONNI	BATTISTI	LUMINARI	Foglio 6 di 21 Scala 1:10000
0	30/11/17	EMISSIONE	MARIONNI	BATTISTI	LUMINARI	
INDICE	DATA	REVISIONI	ELABORATO	VERIFICATO	APPROVATO	
Proprietario SNAM RETE GAS			Progettista COMIS <small>consulenza materiali - ispezioni - saldature progettazione - direzione lavori</small>			Dis. PG-PRG-DISM-002 Comm. NR/16025

Il presente disegno è di proprietà aziendale - La Società tutelera i propri diritti a termine di legge.



CAMPOSAMPIERO
PADOVA (VENETO)



(T)

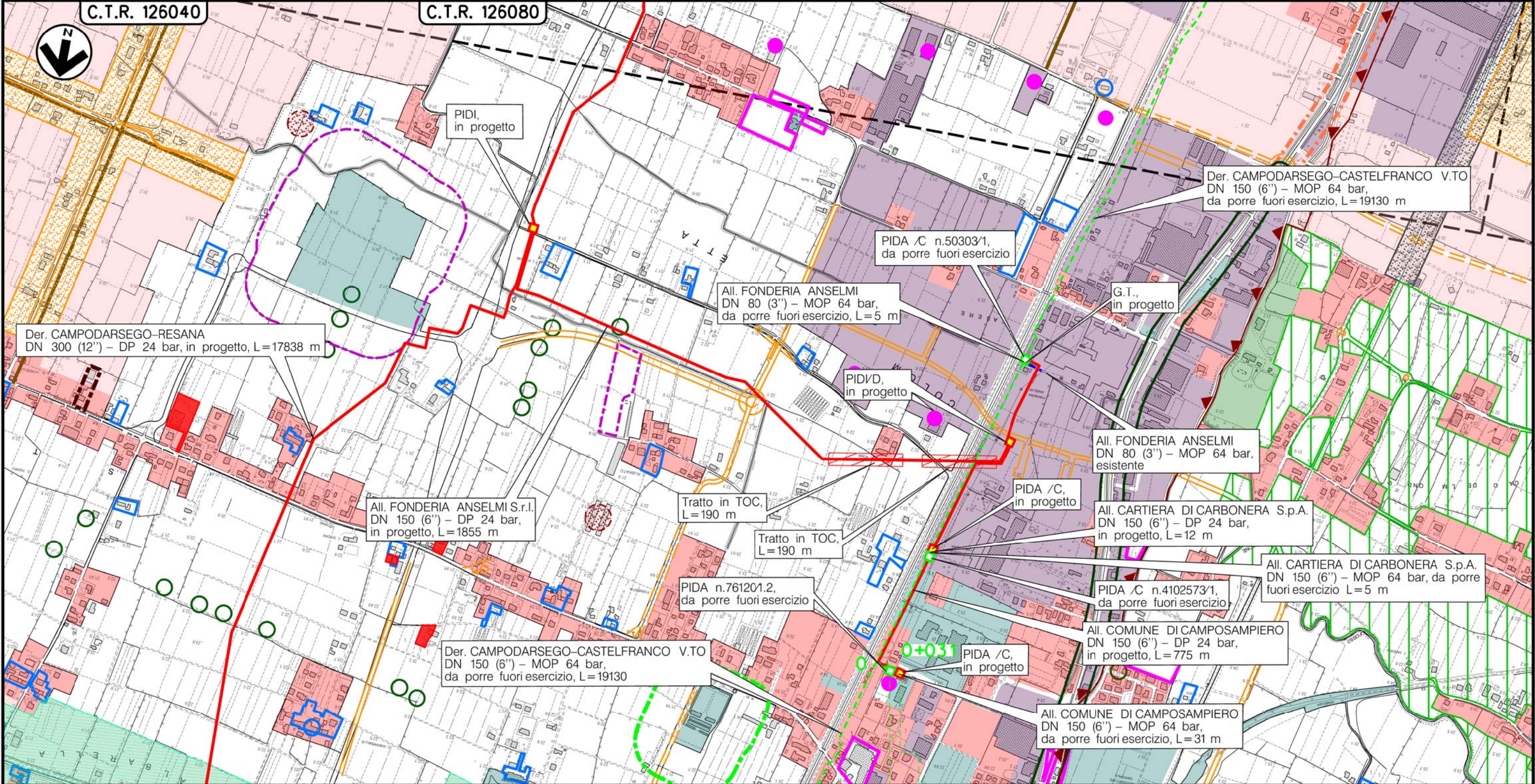
Metanodotto:

All. Comune di CAMPOSAMPIERO
DN 150 (6'') - MOP 64 bar

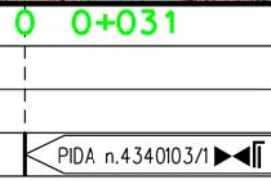
METANODOTTI E IMPIANTI DA PORRE FUORI ESERCIZIO
STRUMENTI DI PIANIFICAZIONE URBANISTICA

1	15/05/18	AGGIORNAMENTO	MARIONNI	BATTISTI	LUMINARI	Foglio 7 di 21 Scala 1:10000
0	30/11/17	EMISSIONE	MARIONNI	BATTISTI	LUMINARI	
INDICE	DATA	REVISIONI	ELABORATO	VERIFICATO	APPROVATO	
Proprietario SNAM RETE GAS			Progettista COMIS <small>consulenza materiali - ispezioni - saldatura progettazione - direzione lavori</small>			Dis. PG-PRG-DISM-002
						Comm. NR/16025

Il presente disegno è di proprietà aziendale - La Società tutelera i propri diritti a termine di legge.



CAMPOSAMPIERO
PADOVA (VENETO)



(T)

Metanodotto:

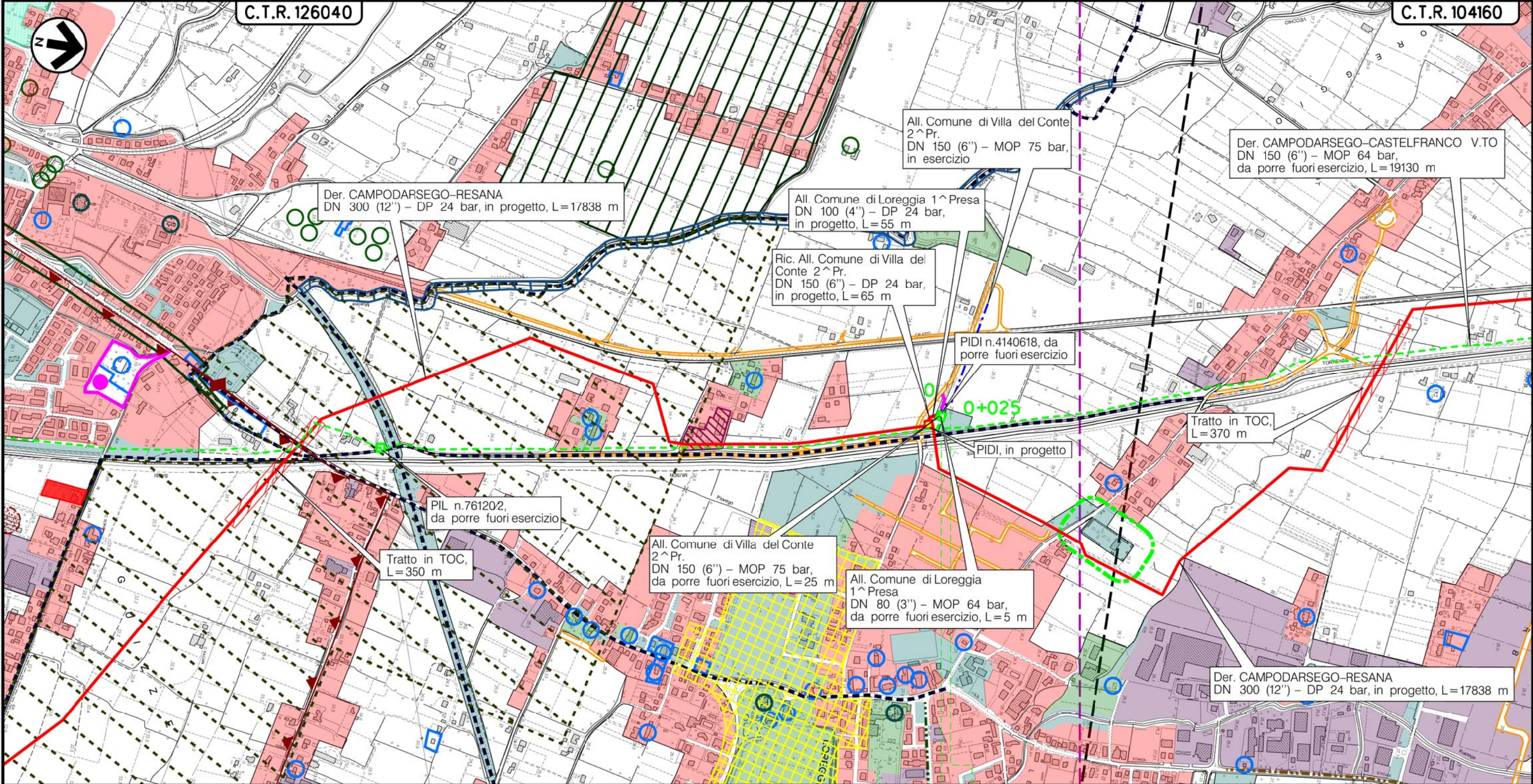
All. Comune di VILLA DEL CONTE 2[^] Pr.
DN 150 (6'') - MOP 75 bar

1	15/05/18	AGGIORNAMENTO	MARIONNI	BATTISTI	LUMINARI	Foglio 8 di 21	
0	30/11/17	EMISSIONE	MARIONNI	BATTISTI	LUMINARI		
INDICE	DATA	REVISIONI			ELABORATO	VERIFICATO	APPROVATO
Proprietario			Progettista			Dis. PG-PRG-DISM-002 Comm. NR/16025	
						Scala 1:10000	

METANODOTTI E IMPIANTI DA PORRE FUORI ESERCIZIO
STRUMENTI DI PIANIFICAZIONE URBANISTICA

C.T.R. 126040

C.T.R. 104160



LOREGGIA
PADOVA (VENETO)

PIDI n.4140618/1

(T)

Il presente disegno e' di proprieta' aziendale - La Societa' tutelera' i propri diritti a termine di legge.

Metanodotto:

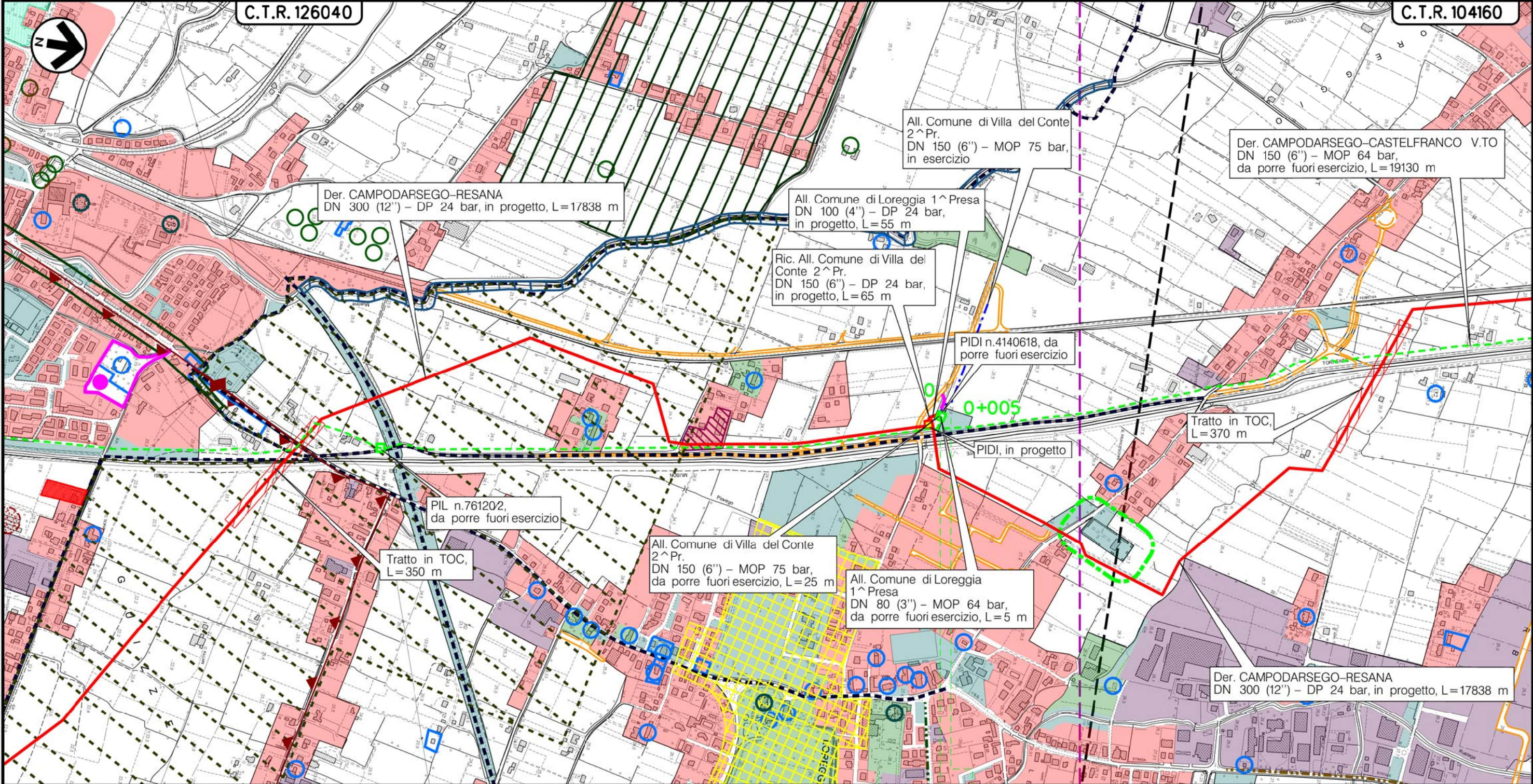
All. Comune di LOREGGIA 1^ Pr.
DN 80 (3'') - MOP 64 bar

METANODOTTI E IMPIANTI DA PORRE FUORI ESERCIZIO
STRUMENTI DI PIANIFICAZIONE URBANISTICA

1	15/05/18	AGGIORNAMENTO	MARIONNI	BATTISTI	LUMINARI	Foglio 9 di 21 Scala 1:10000
0	30/11/17	EMISSIONE	MARIONNI	BATTISTI	LUMINARI	
INDICE	DATA	REVISIONI	ELABORATO	VERIFICATO	APPROVATO	
Proprietario SNAM RETE GAS			Progettista COMIS <small>consulenza materiali - ispezioni - saldature progettazione - direzione lavori</small>			Dis. PG-PRG-DISM-002
						Comm. NR/16025

C.T.R. 126040

C.T.R. 104160



LOREGGIA
PADOVA (VENETO)

PIDI n.4102073/1

(T)

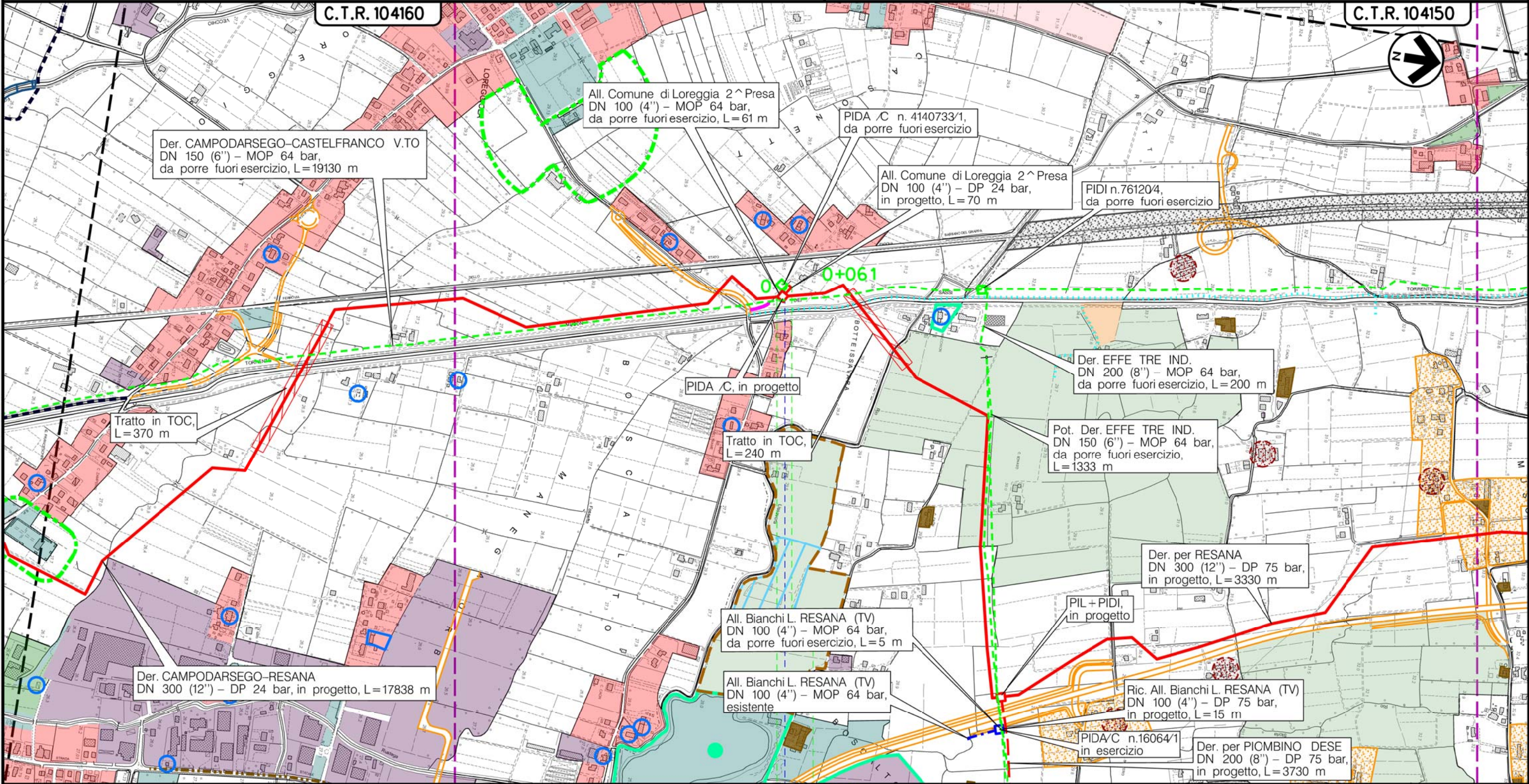
Il presente disegno e' di proprieta' aziendale - La Societa' tutelera' i propri diritti a termine di legge.

Metanodotto:

All. Comune di LOREGGIA 2 ^ Pr.
DN 100 (4'') - MOP 64 bar

METANODOTTI E IMPIANTI DA PORRE FUORI ESERCIZIO
STRUMENTI DI PIANIFICAZIONE URBANISTICA

1	15/05/18	AGGIORNAMENTO	MARIONNI	BATTISTI	LUMINARI	Foglio 10 di 21 Scala 1:10000
0	30/11/17	EMISSIONE	MARIONNI	BATTISTI	LUMINARI	
INDICE	DATA	REVISIONI	ELABORATO	VERIFICATO	APPROVATO	
Proprietario SNAM RETE GAS			Progettista COMIS <small>consulenza materiali - ispezioni - saldature progettazione - direzione lavori</small>			Dis. PG-PRG-DISM-002 Comm. NR/16025



LOREGGIA
PADOVA (VENETO)

Via Monte Grappa

(T)

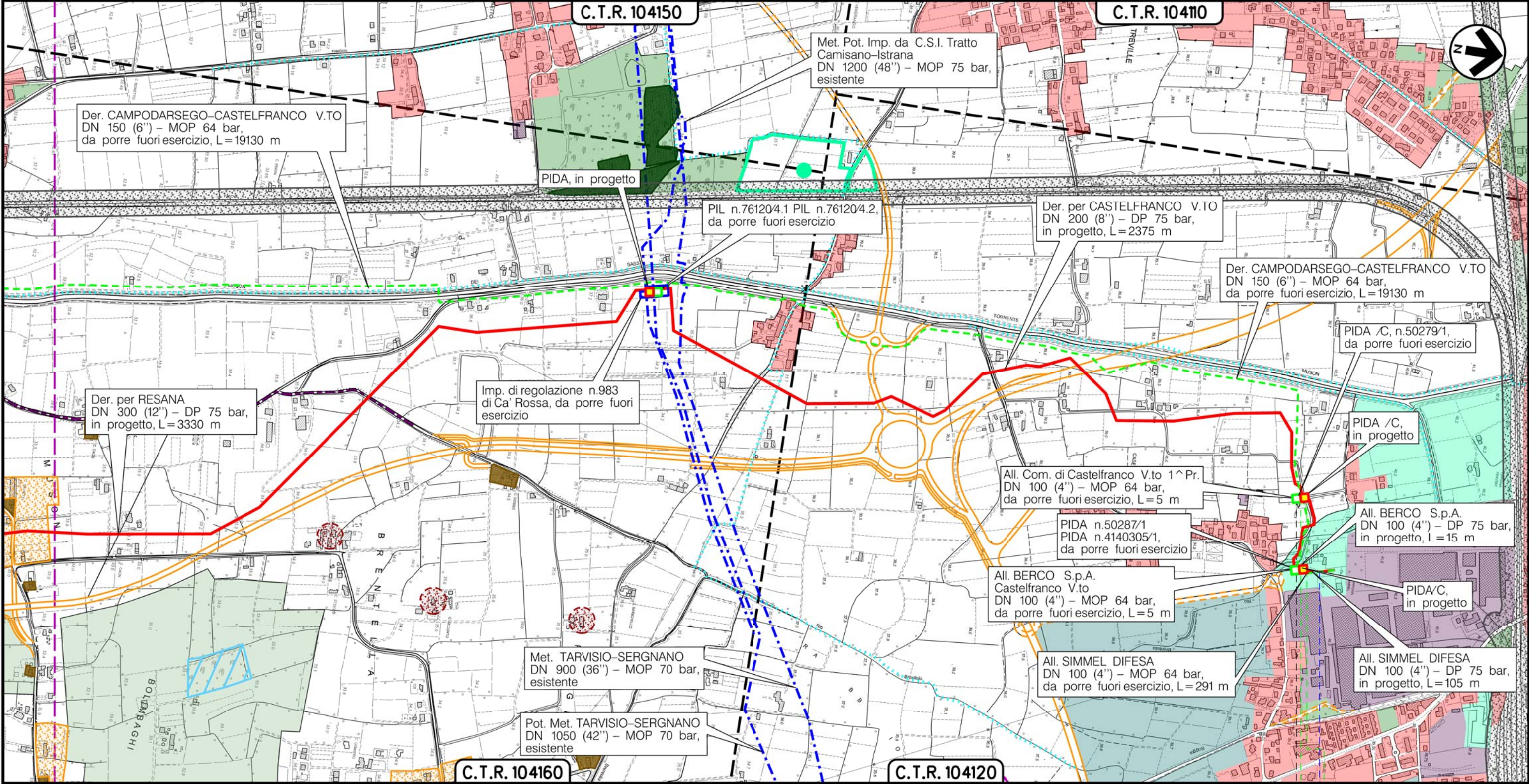
Il presente disegno è di proprietà aziendale - La Società tutelera i propri diritti a termine di legge.

Metanodotto:

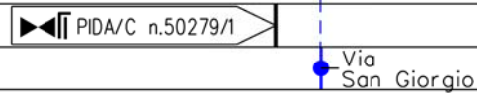
All. Comune di CASTELFRANCO V.TO 1^ Pr.
DN 100 (4'') - MOP 64 bar

METANODOTTI E IMPIANTI DA PORRE FUORI ESERCIZIO
STRUMENTI DI PIANIFICAZIONE URBANISTICA

1	15/05/18	AGGIORNAMENTO	MARIONNI	BATTISTI	LUMINARI	Foglio 11 di 21 Scala 1:10000
0	30/11/17	EMISSIONE	MARIONNI	BATTISTI	LUMINARI	
INDICE	DATA	REVISIONI	ELABORATO	VERIFICATO	APPROVATO	
Proprietario		Progettista		Dis. PG-PRG-DISM-002		Comm. NR/16025



CASTELFRANCO VENETO
TREVISO (VENETO)



(T)

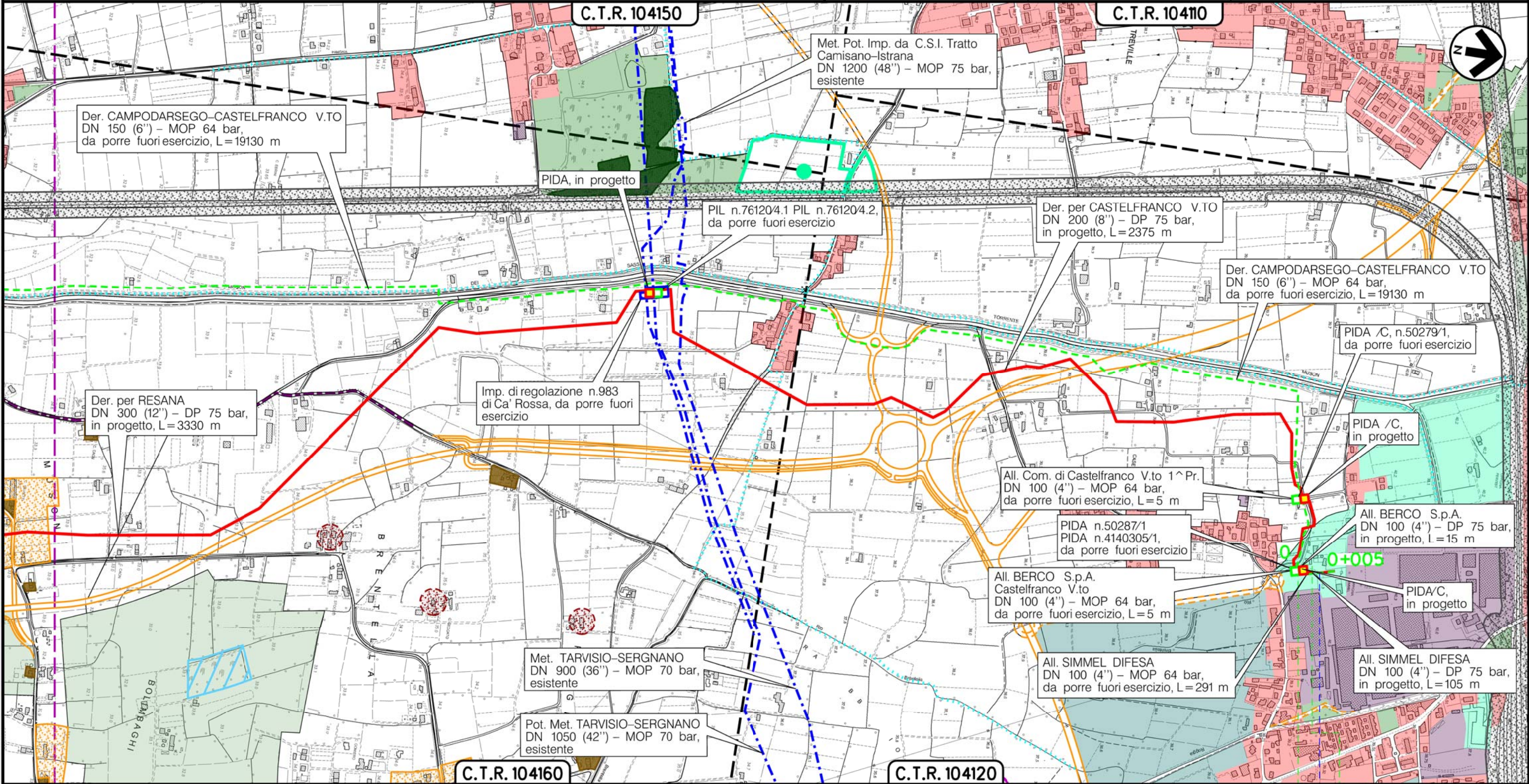
Il presente disegno e' di proprieta' aziendale - La Societa' tutelera' i propri diritti a termine di legge.

Metanodotto:

All. BERCO S.p.A. Castelfranco V.to
DN 100 (4'') - MOP 64 bar

METANODOTTI E IMPIANTI DA PORRE FUORI ESERCIZIO
STRUMENTI DI PIANIFICAZIONE URBANISTICA

1	15/05/18	AGGIORNAMENTO	MARIONNI	BATTISTI	LUMINARI	Foglio 12 di 21	
0	30/11/17	EMISSIONE	MARIONNI	BATTISTI	LUMINARI		
INDICE	DATA	REVISIONI			ELABORATO	VERIFICATO	APPROVATO
Proprietario			Progettista			Dis. PG-PRG-DISM-002 Comm. NR/16025	
						Scala 1:10000	



CASTELFRANCO VENETO
TREVISO (VENETO)

PIDA/C n.4140305/1
Via San Giorgio

(T)

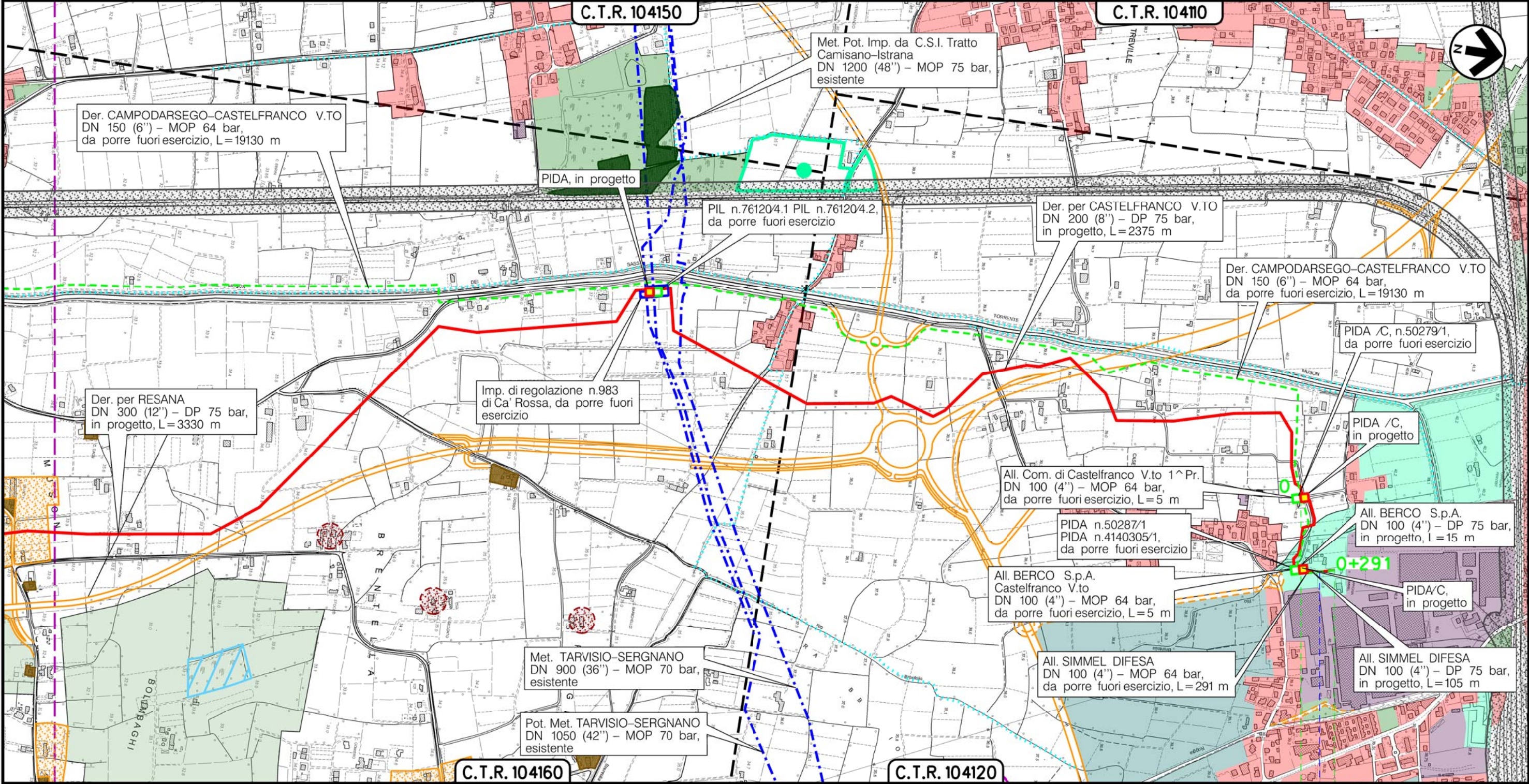
Il presente disegno è di proprietà aziendale - La Società tutelera i propri diritti a termine di legge.

Metanodotto:


All. SIMMEL DIFESA
DN 100 (4'') - MOP 64 bar

METANODOTTI E IMPIANTI DA PORRE FUORI ESERCIZIO
STRUMENTI DI PIANIFICAZIONE URBANISTICA

1	15/05/18	AGGIORNAMENTO	MARIONNI	BATTISTI	LUMINARI	Foglio 13 di 21 Scala 1:10000
0	30/11/17	EMISSIONE	MARIONNI	BATTISTI	LUMINARI	
INDICE	DATA	REVISIONI	ELABORATO	VERIFICATO	APPROVATO	
Proprietario SNAM RETE GAS			Progettista COMIS <small>consulenza materiali - ispezioni - saldatura progettazione - direzione lavori</small>			Dis. PG-PRG-DISM-002 Comm. NR/16025



CASTELFRANCO VENETO
TREVISO (VENETO)



Il presente disegno è di proprietà aziendale - La Società tutelera i propri diritti a termine di legge.

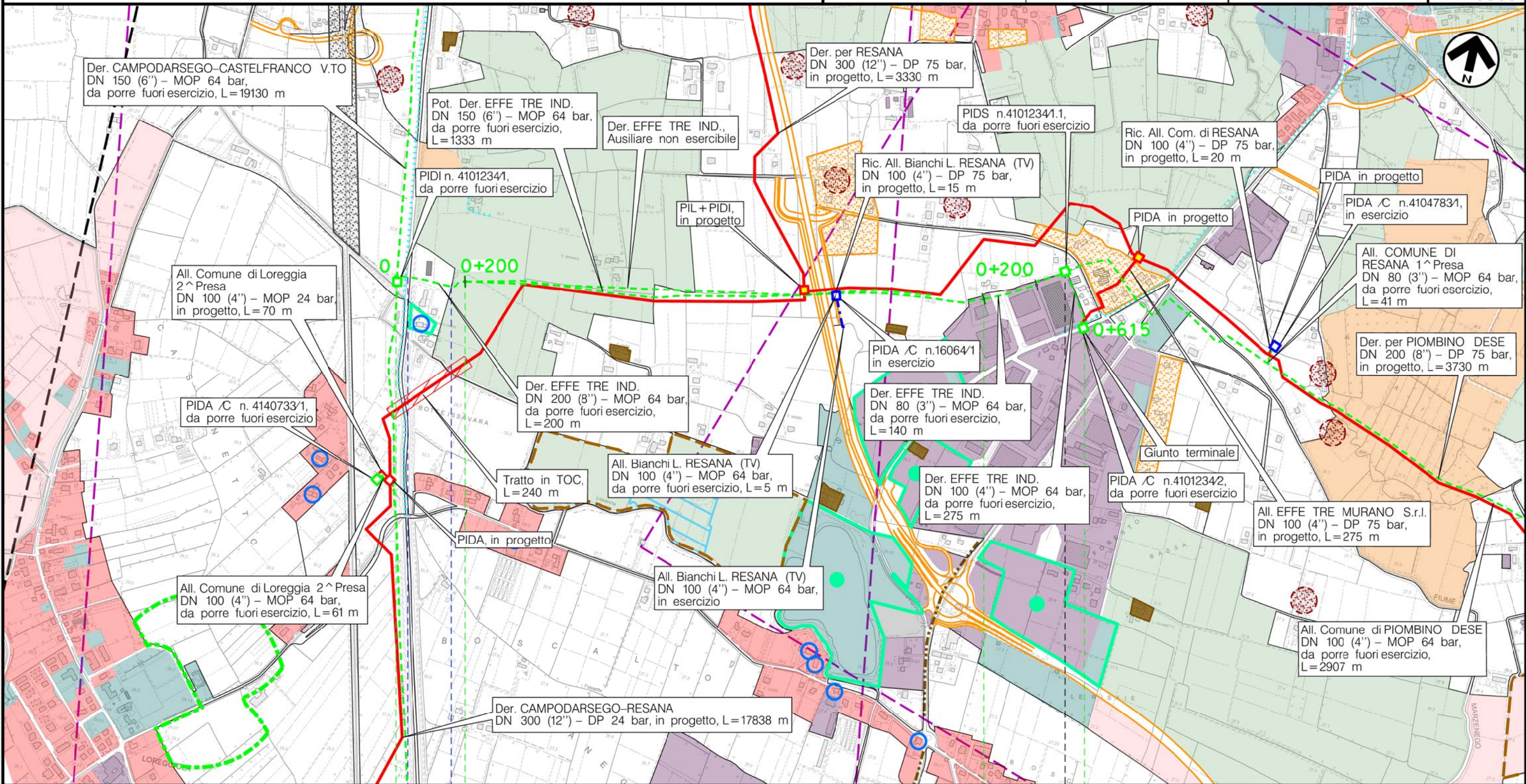
(T)

Metanodotto:

Der. EFFE TRE IND.
DN 200 (8'') - MOP 64 bar


1	15/05/18	AGGIORNAMENTO	MARIONNI	BATTISTI	LUMINARI	Foglio 14 di 21 Scala 1:10000
0	30/11/17	EMISSIONE	MARIONNI	BATTISTI	LUMINARI	
INDICE	DATA	REVISIONI	ELABORATO	VERIFICATO	APPROVATO	
Proprietario SNAM RETE GAS			Progettista COMIS <small>consulenza materiali - ispezioni - saldature progettazione - direzione lavori</small>			Dis. PG-PRG-DISM-002 Comm. NR/16025

METANODOTTI E IMPIANTI DA PORRE FUORI ESERCIZIO
STRUMENTI DI PIANIFICAZIONE URBANISTICA



0 0+200 0+200 0+615

RESANA
TREVISO (VENETO)



(T)

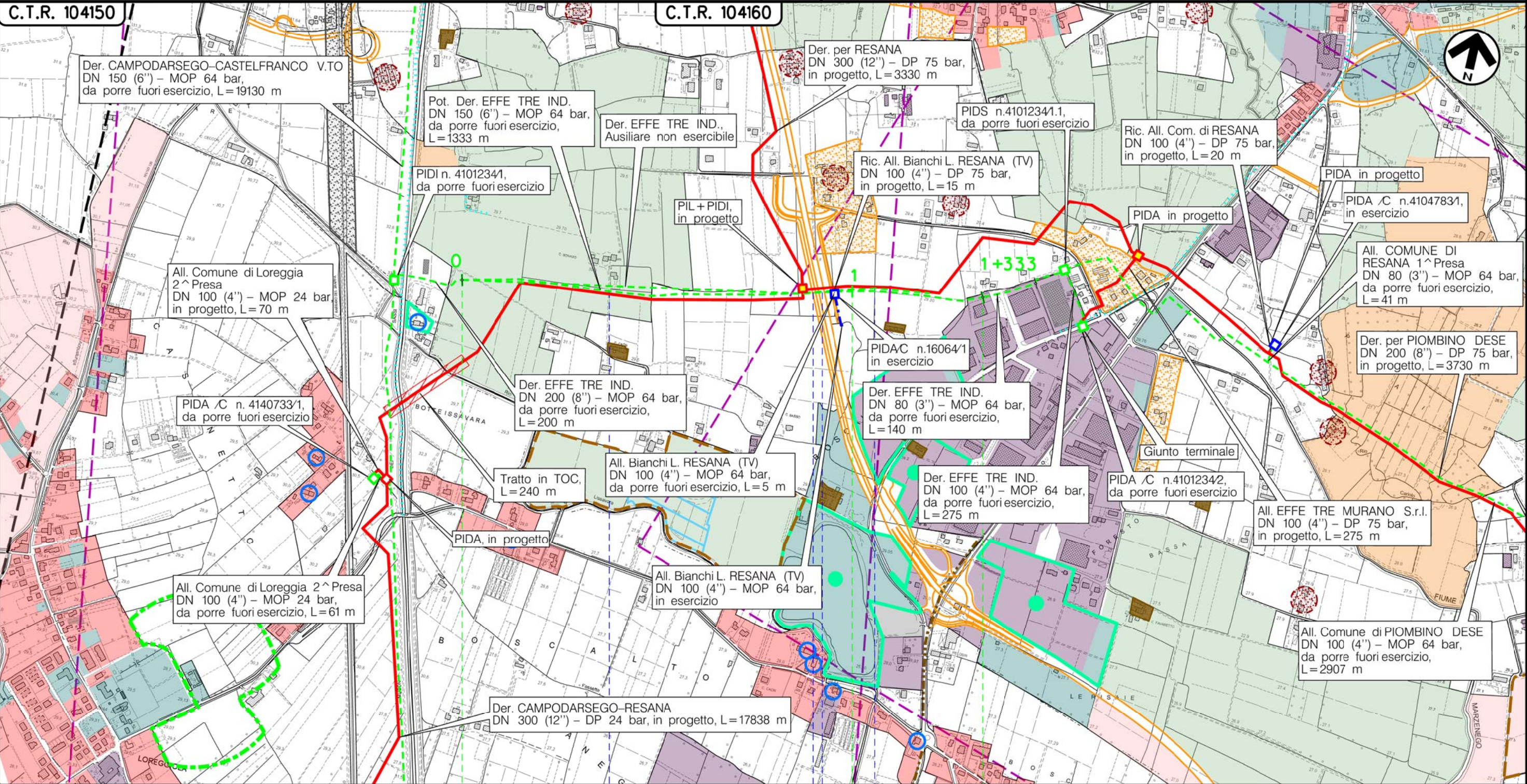
Il presente disegno è di proprietà aziendale - La Società tutelerà i propri diritti a termine di legge.

Metanodotto:

Pot. Der. EFFE TRE IND.
DN 150 (6'') - MOP 64 bar

1	15/05/18	AGGIORNAMENTO	MARIONNI	BATTISTI	LUMINARI	Foglio 15 di 21 Scala 1:10000
0	30/11/17	EMISSIONE	MARIONNI	BATTISTI	LUMINARI	
INDICE	DATA	REVISIONI	ELABORATO	VERIFICATO	APPROVATO	
Proprietario SNAM RETE GAS			Progettista COMIS <small>consulenza materiali - ispezione - saldatura progettazione - direzione lavori</small>			Dis. PG-PRG-DISM-002
						Comm. NR/16025

METANODOTTI E IMPIANTI DA PORRE FUORI ESERCIZIO
STRUMENTI DI PIANIFICAZIONE URBANISTICA



RESANA
TREVISO (VENETO)

Via Boscolto Via Boscolto S.R. n. 308 Rio Storta

(T)

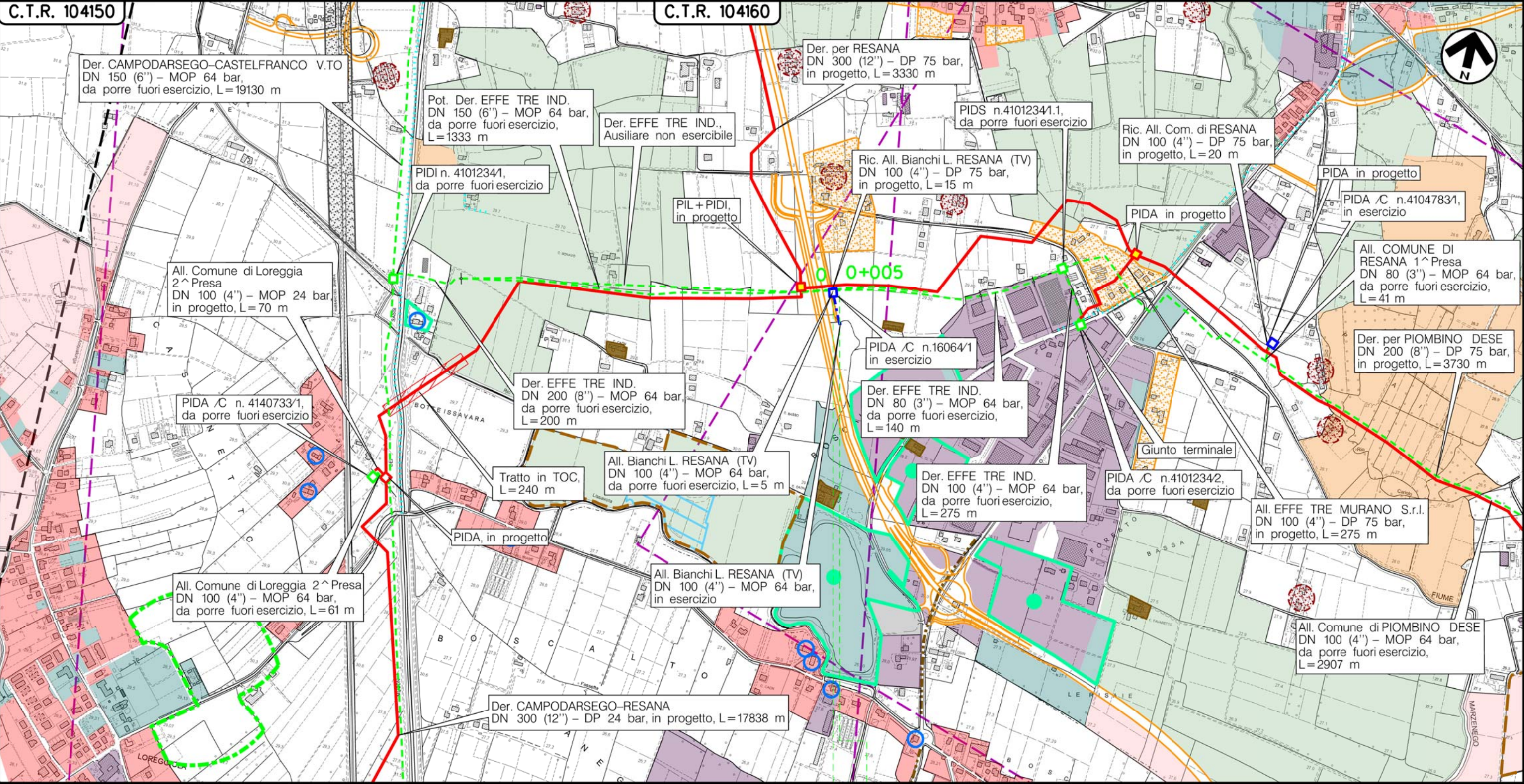
Il presente disegno è di proprietà aziendale - La Società tutelera i propri diritti a termine di legge.

Metanodotto:

All. BIANCHI L. RESANA (TV)
DN 100 (4'') - MOP 64 bar

1	15/05/18	AGGIORNAMENTO	MARIONNI	BATTISTI	LUMINARI	Foglio 16 di 21
0	30/11/17	EMISSIONE	MARIONNI	BATTISTI	LUMINARI	
INDICE	DATA	REVISIONI	ELABORATO	VERIFICATO	APPROVATO	Scala 1:10000
Proprietario SNAM RETE GAS			Progettista COMIS <small>consulenza materiali - ispezioni - saldature progettazione - direzione lavori</small>			Dis. PG-PRG-DISM-002
						Comm. NR/16025

METANODOTTI E IMPIANTI DA PORRE FUORI ESERCIZIO
STRUMENTI DI PIANIFICAZIONE URBANISTICA



Il presente disegno è di proprietà aziendale - La Società tutelerà i propri diritti a termine di legge.

RESANA
TREVISO (VENETO)

(T)

Metanodotto:

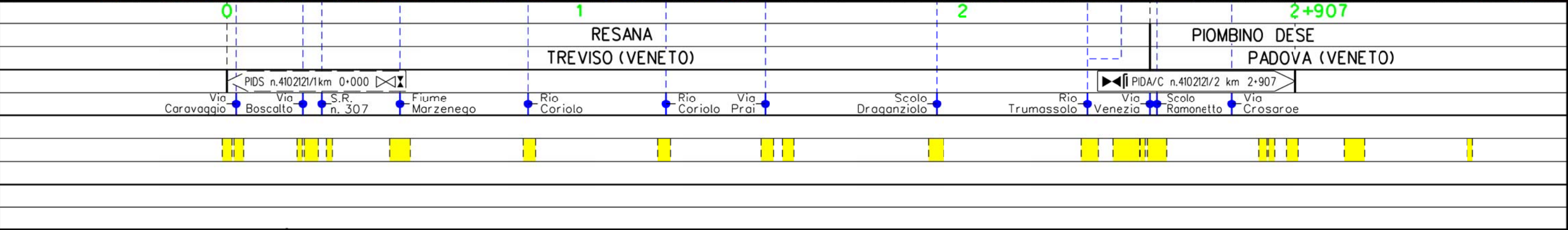
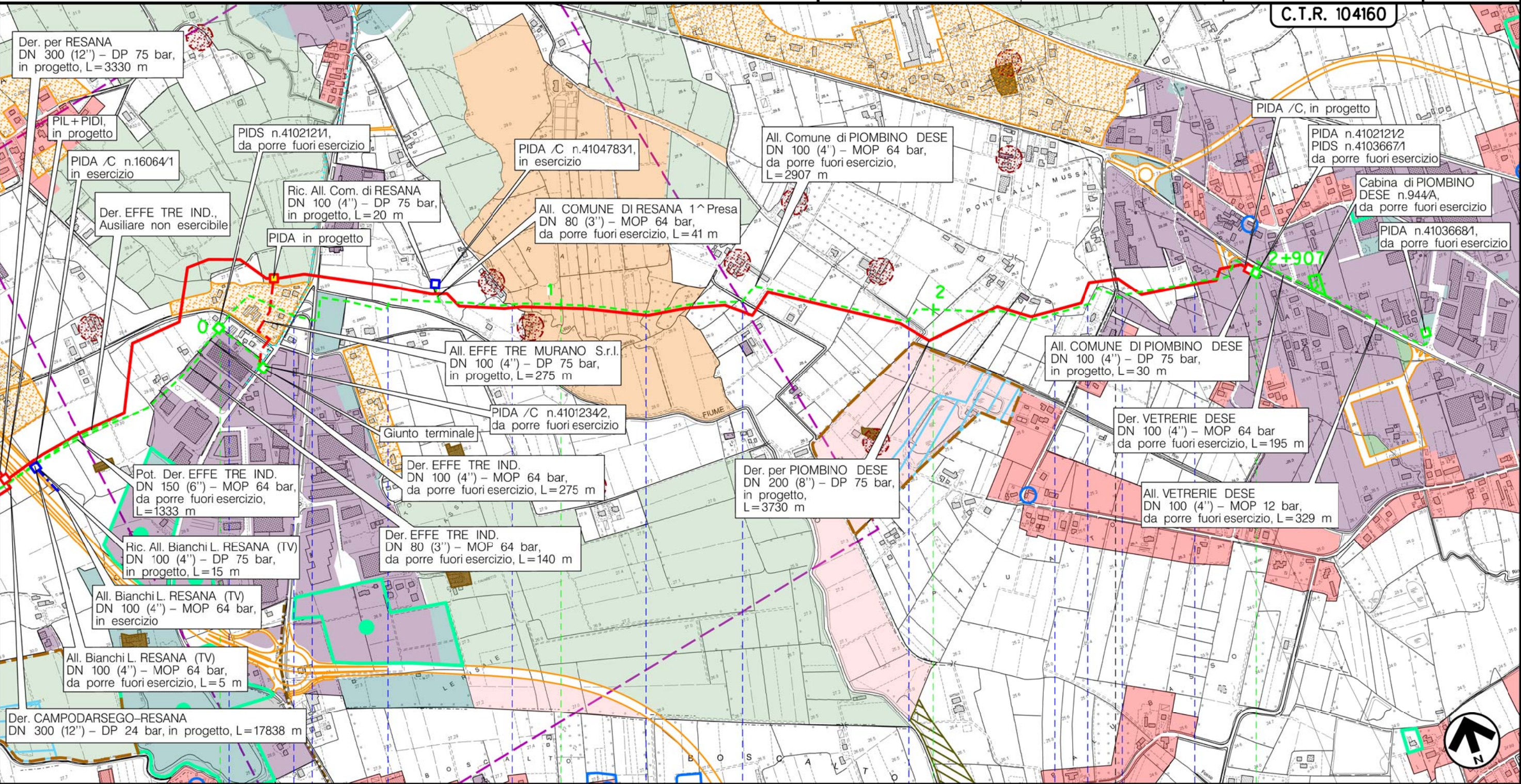
All. Comune di PIOMBINO DESE
DN 100 (4'') - MOP 64 bar

1	15/05/18	AGGIORNAMENTO	MARIONNI	BATTISTI	LUMINARI	Foglio 17 di 21 Scala 1:10000
0	30/11/17	EMISSIONE	MARIONNI	BATTISTI	LUMINARI	
INDICE	DATA	REVISIONI	ELABORATO	VERIFICATO	APPROVATO	
Proprietario SNAM RETE GAS			Progettista COMIS <small>consulenza materiali - ispezioni - saldature progettazione - direzione lavori</small>			Dis. PG-PRG-DISM-002 Comm. NR/16025

METANODOTTI E IMPIANTI DA PORRE FUORI ESERCIZIO
STRUMENTI DI PIANIFICAZIONE URBANISTICA

C.T.R. 104160

Il presente disegno è di proprietà aziendale - La Società tutelera i propri diritti a termine di legge.



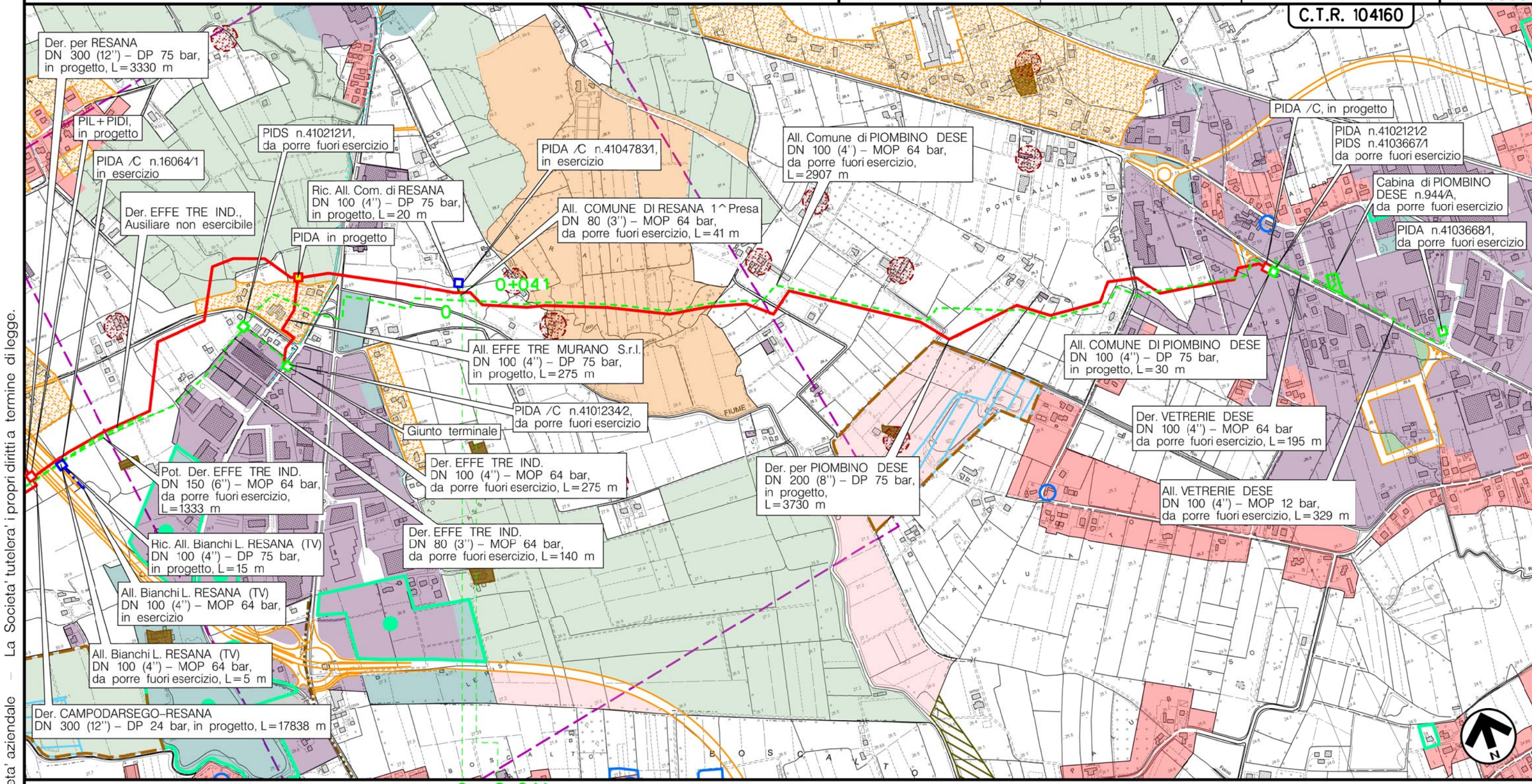
Metanodotto:

All. Comune di RESANA 1^ Pr.
DN 80 (3'') - MOP 64 bar

1	15/05/18	AGGIORNAMENTO	MARIONNI	BATTISTI	LUMINARI	Foglio 18 di 21 Scala 1:10000
0	30/11/17	EMISSIONE	MARIONNI	BATTISTI	LUMINARI	
INDICE	DATA	REVISIONI	ELABORATO	VERIFICATO	APPROVATO	
Proprietario SNAM RETE GAS			Progettista COMIS <small>consulenza materiali - ispezioni - saldature progettazione - direzione lavori</small>			Dis. PG-PRG-DISM-002 Comm. NR/16025

METANODOTTI E IMPIANTI DA PORRE FUORI ESERCIZIO
STRUMENTI DI PIANIFICAZIONE URBANISTICA

C.T.R. 104160



Il presente disegno e' di proprieta' aziendale - La Societa' tutelera' i propri diritti a termine di legge.

RESANA
TREVISO (VENETO)

(T)

Metanodotto:

Der. VETRERIE DESE
DN 100 (4'') - MOP 64 bar

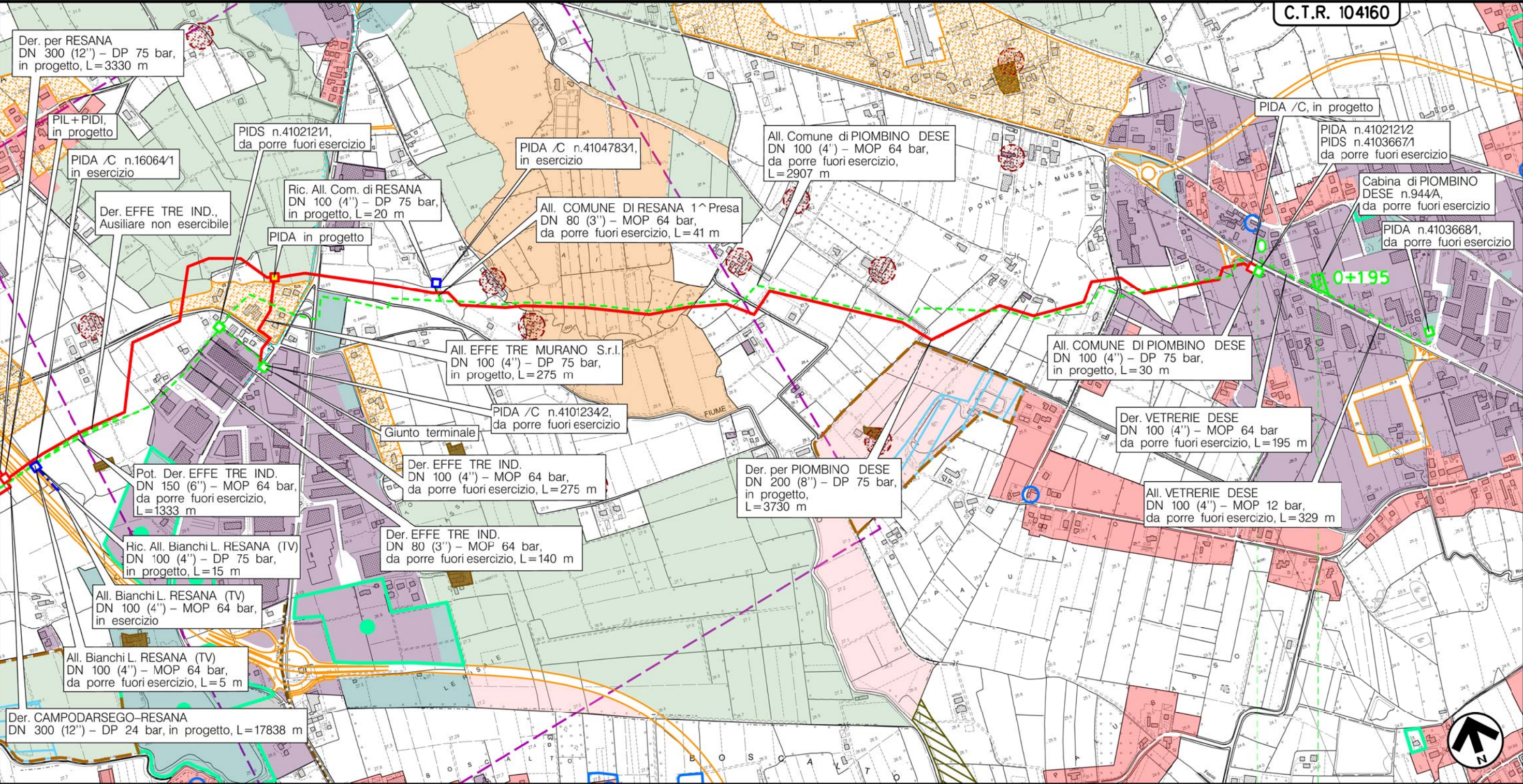
1	15/05/18	AGGIORNAMENTO	MARIONNI	BATTISTI	LUMINARI
0	30/11/17	EMISSIONE	MARIONNI	BATTISTI	LUMINARI
INDICE	DATA	REVISIONI	ELABORATO	VERIFICATO	APPROVATO
Proprietario			Progettista		
			Dis. PG-PRG-DISM-002		
			Comm. NR/16025		

Foglio
19
di 21
Scala
1:10000

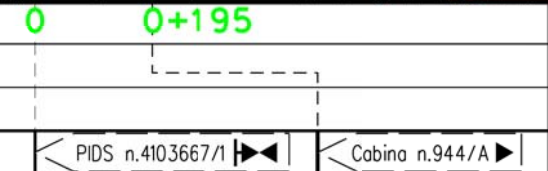
METANODOTTI E IMPIANTI DA PORRE FUORI ESERCIZIO
STRUMENTI DI PIANIFICAZIONE URBANISTICA

C.T.R. 104160

Il presente disegno è di proprietà aziendale - La Società tutelerà i propri diritti a termine di legge.



PIOMBINO DESE
PADOVA (VENETO)



(T)

Metanodotto:

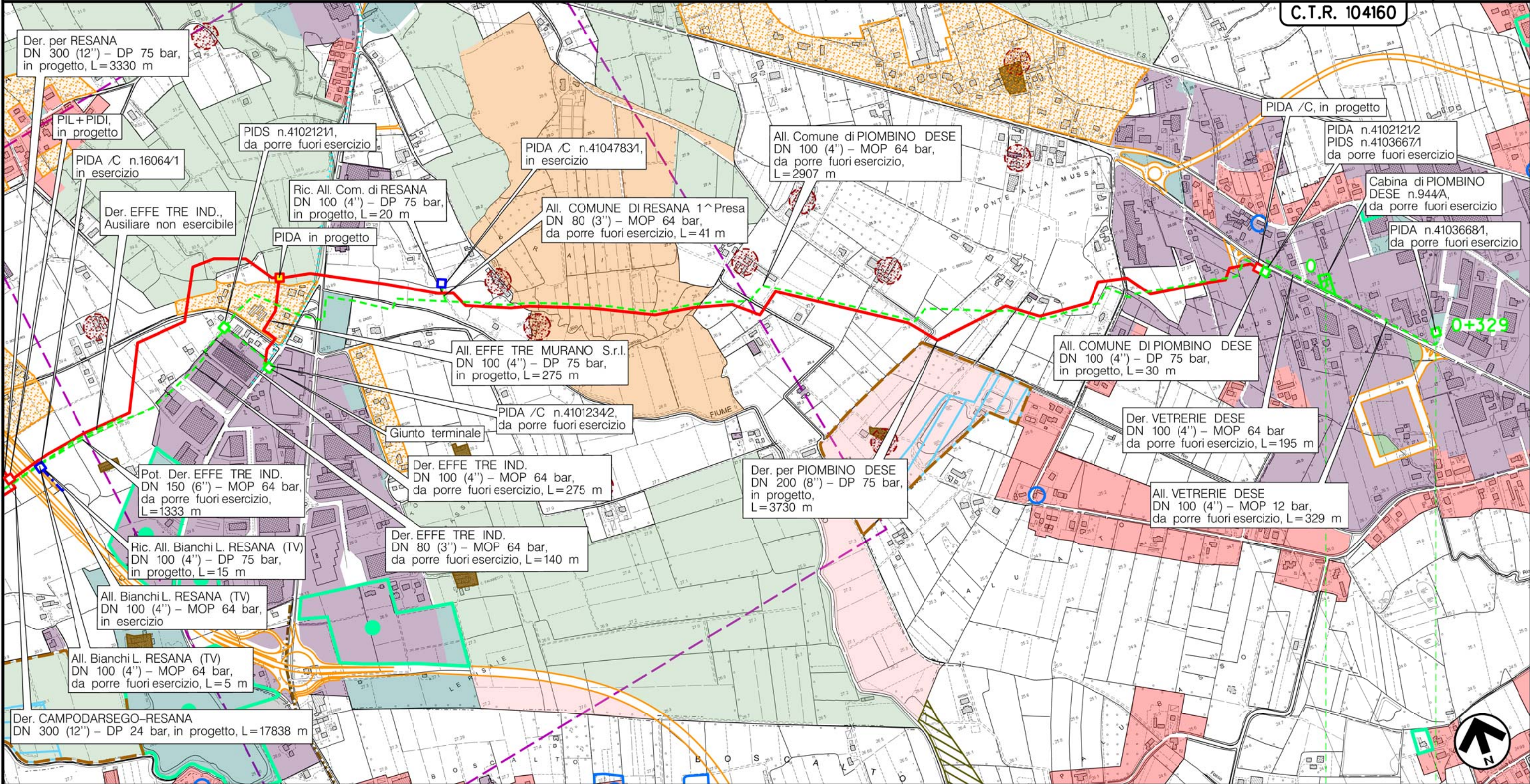
All. VETRERIE DESE
DN 100 (4'') - MOP 12 bar

1	15/05/18	AGGIORNAMENTO	MARONNI	BATTISTI	LUMINARI
0	30/11/17	EMISSIONE	MARONNI	BATTISTI	LUMINARI
INDICE	DATA	REVISIONI	ELABORATO	VERIFICATO	APPROVATO
Proprietario			Progettista		
			Dis. PG-PRG-DISM-002		
			Comm. NR/16025		

Foglio
20
di 21
Scala
1:10000

METANODOTTI E IMPIANTI DA PORRE FUORI ESERCIZIO
STRUMENTI DI PIANIFICAZIONE URBANISTICA

C.T.R. 104160



PIOMBINO DESE
PADOVA (VENETO)

0 0+329
PIDA/C n.4103668/1

(T)

Il presente disegno è di proprietà aziendale - La Società tutelera i propri diritti a termine di legge.

Metanodotto: CAMPODARSEGO-CASTELFRANCO V.TO
 DN 150 (6'') - MOP 64 bar
 OPERE CONNESSE

METANODOTTI E IMPIANTI DA PORRE FUORI ESERCIZIO
 STRUMENTI DI PIANIFICAZIONE URBANISTICA

1	15/05/18	AGGIORNAMENTO	MARONNI	BATTISTI	LUMINARI
0	30/11/17	EMISSIONE	MARONNI	BATTISTI	LUMINARI
INDICE	DATA	REVISIONI			ELABORATO
Proprietario		Progettista		Dis. PG-PRG-DISM-002	
SNAM RETE GAS		COMIS		Comm. NR/16025	
					Foglio 21 di 21
					Scala 1:10000

LEGENDA

SIMBOLOGIA CARTOGRAFICA

- Metanodotto in progetto
- Metanodotti in esercizio
- Metanodotti da porre fuori esercizio e recuperare
- Alternativa di tracciato
- Aree impianti stacco-terminale in progetto
- Aree impianti stacco-terminale esistenti
- Piazzola di stoccaggio tubazioni
- Strada di accesso all'impianto
- Adeguamento strade esistenti
- Altre condotte di terzi
- Altri metanodotti in progetto
- Gallerie, Tunnel, Mini-Microtunnel, Raise Boring e T.O.C.
- Impianti di linea in progetto
- Impianti di linea su rete in esercizio
- Impianti di linea da porre fuori esercizio e recuperare
- Depositi temporanei
- Strade di accesso provvisorio
- Limite sovrapposizione fogli
- Integrazioni planimetriche di progetto
- Integrazioni planimetriche esistenti

SIMBOLOGIA MECCANICA

- Punto di intercettazione di linea (P.I.L.)
- Punto di intercettazione di derivazione importante (P.I.D.I.)
- Punto di intercettazione di derivazione semplice con stacco da P.I.L. (P.I.D.S.)
- Punto di intercettazione e derivazione semplice con stacco da Linea (P.I.D.S.)
- Punto di intercettazione con discaggio di allacciamento (P.I.D.A.)
- Punto predisposto per il discaggio di allacciamento (P.P.D.A.)
- Punto di sezionamento elettrico terminale (P.S.E.T.)
- Stazione predisposta per lancio e ricevimento PIG
- Impianto di riduzione/regolazione della pressione

SIMBOLOGIA TEMATICA

- Zone di edilizia residenziale: centri storici, consolidate, in ambito agricolo, di espansione, di completamento
- Zone di edilizia produttiva: artigianale, industriale, commerciale, consolidate, di espansione, di completamento, in zona impropria, da confermare, da trasferire
- Aree di interesse comune: servizi pubblici, parcheggi, tecnologici, istruzione, cimiteriali, religiosi, a verde per gioco e sport
- Verde pubblico, privato, parchi, giardini, giardini storici
- Filare Platani D.M. 22/1/69 (Comune di Camposampiero)
- Vincolo, aree di destinazione forestale
- Ambiti naturalistici di livello regionale (Art. 19 PTRC)
- Aree agricole di tipo E, zone agricole a buona integrità
- Aree agricole di tipo E2
- Area agricola di tipo E2.2
- U.M.I. Unità minime di intervento
- Area agricola di tipo E2.a
- Area agricola di tipo E3
- Allevamenti zootecnici intensivi e relative fasce di rispetto
- Zone di tutela (Comune di Resana)
- Siepi filari
- Ambito per l'istituzione del parco fluviale del Tergola
- SIC-IT3260023: Muson Vecchio, sorgenti e roggia Acqualonga D.P.G.R. n.214/2003
- Ambiti di trasformazione, trasformabilità perequata, perequazione urbanistica
- Ambiti sottoposti a normativa SUAP
- Bacino di laminazione
- Piani di recupero riqualificazione, riconversione
- P.U.A. Piani Urbanistici attuativi
- Fasce di rispetto impianti ed attrezzature ferroviarie
- P.E.E.P. Piani edilizia economica popolare
- Area inedificabile
- Zone degradate con obbligo di P.U.A.
- Tracciati storico archeologici
- Zone di interesse archeol. agro centuriato (D.Lgs. 42/04 Art. 142-m)
- Zone archeologiche, vincolo archeologico
- Cave
- Distributori carburanti
- Zone vincolate ai sensi della L.S. 1497/1939
- Immobili di valore monum., ville venete e loro pertinenze sottoposti a vincolo (D.Lgs 42/04 art.10-12)
- Aree di notevole interesse pubblico, vincolo paesaggistico (D.Lgs 42/04 art. 136)
- Immobili di valore storico, monum. ville venete esterne ai centri storici, emergenze architettoniche
- Stabilimenti a rischio incidente rilevante
- Strade e percorsi di interesse storico, ambientale
- Percorsi ciclabili, pedonali esistenti e di progetto
- Alberi di particolare interesse
- Fascia di rispetto aree tecnologiche (discariche depuratori attrezzature)
- Fascia di rispetto aree cimiteriali
- Art. 13.6.12-Zone militari (P.A.T.I. Com. Camposampierese)
- Filare pini marittimi da sostituire e scherm. area Fornace "S. Anselmo". Filare alberato ai sensi della L.S. 1497/1939 (Comune di Loreggia)
- Z.T.O. C.P.C. Contesti territoriali per realizzazione di programmi complessi (Comune di Campodarsego)
- Aree con sistemazioni agricole di interesse storico "Cavini" (Comune di Camposampiero)
- Area pertinenza attività (Art. 30 L.R. 61/85) (Comune di Camposampiero)
- Ambito schede di progetto (Comune di Borgoricco)
- Area per servizi di legge (Comune di Borgoricco)
- Area mista per residenza, servizi ed attività terziarie (Comune di Castelfranco)
- Oggetti ed aree L.R. 61/85 art.28 e L.R. 24/85 art.10 (Comune di Resana)

Il presente disegno è di proprietà aziendale - La Società tutelerà i propri diritti a termine di legge.

Progressiva chilometrica	N.	
Comuni		
Province		
Impianti	TIPO - N. - PROGR. km	
Attraversamenti	TIPOLOGIA ATTRAVERSATA (SS n. **, corso d'acqua, ferrovia, ecc.)	
Strade - Piste - Piazzole tubazioni	ACCESSO IMPIANTI	ADEGUAMENTI STRADE
Fascia di lavoro	ALLARGATA	DEPOSITI TEMPORANEI
Scavabilità terreni	SCIOLTI (T)	ROCCIA TENERA (RT) ROCCIA DURA (RD)