



COROGRAFIA Scala 1:200.000

METANODOTTI IN PROGETTO

- Der. per PIOMBINO DESE DN 200 (8'') - DP 75 bar - Tav. 2-3
- Ric. All. BIANCHI L. RESANA (TV) DN 100 (4'') - DP 75 bar - Tav. 2
- All. EFFE TRE MURANO S.r.l. DN 100 (4'') - DP 75 bar - Tav. 3
- Ric. All. Com. di RESANA DN 100 (4'') - DP 75 bar - Tav. 3
- All. Comune di PIOMBINO DESE DN 100 (4'') - DP 75 bar - Tav. 3



0	30/11/17	EMISSIONE	MARIONNI	BATTISTI	LUMINARI		
INDICE	DATA	REVISIONI			ELABORATO	VERIFICATO	APPROVATO
Proprietario		Progettista				Dis. PG-MA-004	
						Fg. 1 di 4	
Metanodotto:						Comm. NR/16025	
Rif. Met. Campodarsego-Castelfranco (2 ^ Tratto Resana-Castelfranco) DP 75 bar opere connesse						INDICE 0	
						Scala 1 : 10000	
TRACCIATO DI PROGETTO CON LOCALIZZAZIONE AREE TEST PER IL MONITORAGGIO AMBIENTALE						Sostituisce il Sostituito dal	

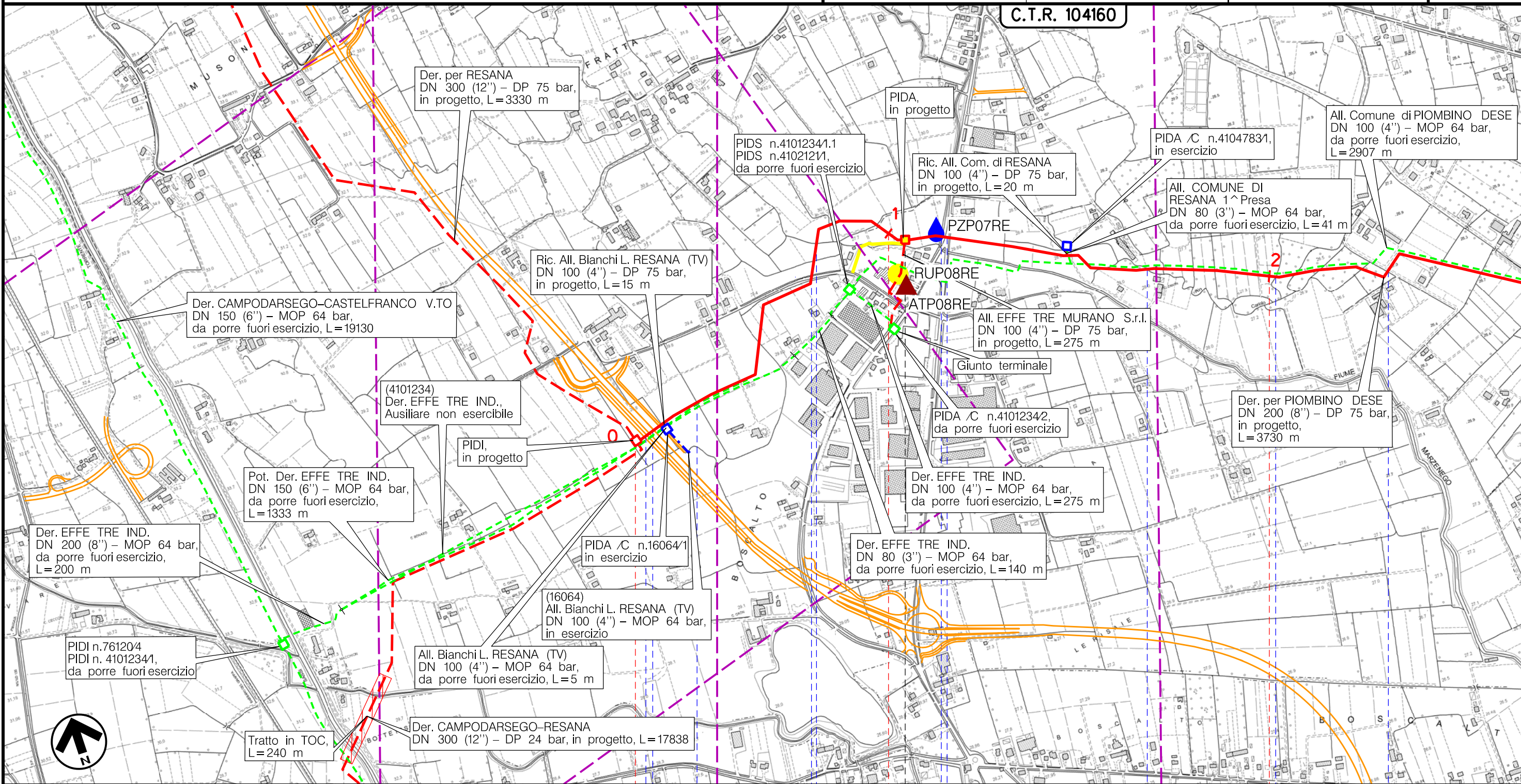
Metanodotto:

Der. per PIOMBINO DESE
DN 200 (8'') - DP 75 bar

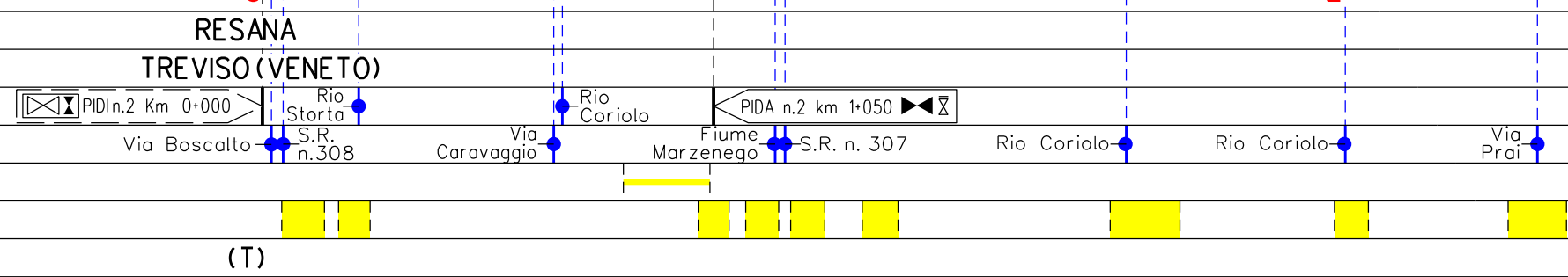
0	30/11/17	EMISSIONE	MARIONNI	BATTISTI	LUMINARI
INDICE	DATA	REVISIONI	ELABORATO	VERIFICATO	APPROVATO
Proprietario		Progettista		Dis. PG-MA-004	
SNAM RETE GAS		COMIS		Comm. NR/16025	

Foglio
2
di 4
Scala
1:10000

TRACCIATO DI PROGETTO CON LOCALIZZAZIONE AREE TEST PER IL MONITORAGGIO AMBIENTALE



C.T.R. 104160



Il presente disegno è di proprietà aziendale - La Società tutela i propri diritti a termine di legge.

Metanodotto:

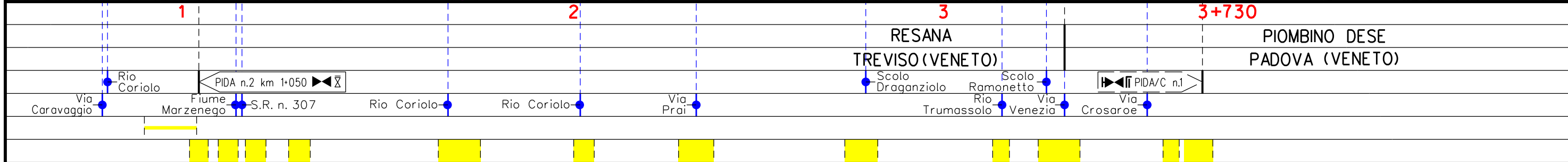
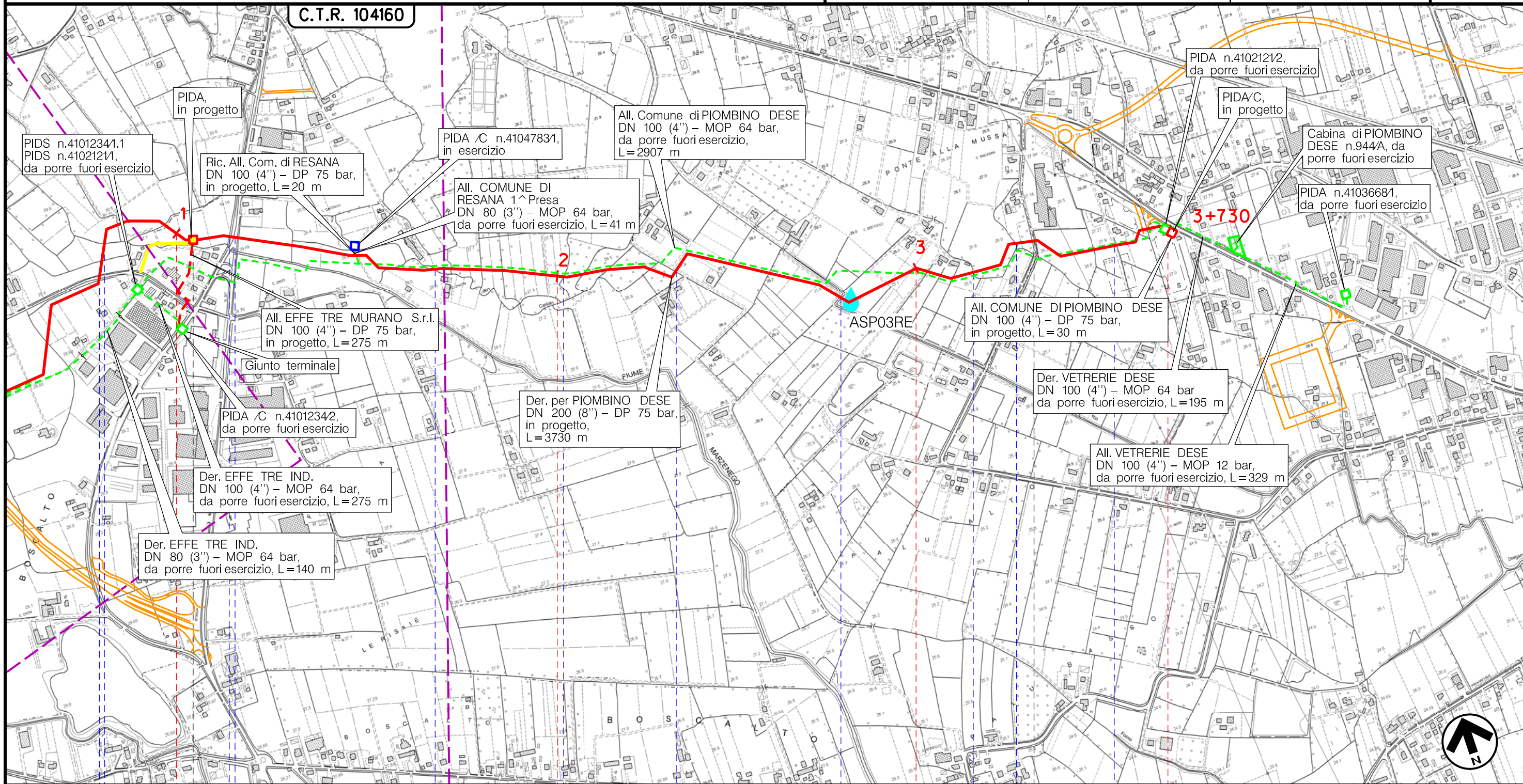
Der. per PIOMBINO DESE
DN 200 (8'') - DP 75 bar

0	30/11/17	EMISSIONE	MARIONNI	BATTISTI	LUMINARI
INDICE	DATA	REVISIONI	ELABORATO	VERIFICATO	APPROVATO
Proprietario		Progettista		Dis. PG-MA-004	
SNAM RETE GAS		COMIS		Comm. NR/16025	

Foglio
3
di 4
Scala
1:10000

TRACCIATO DI PROGETTO CON LOCALIZZAZIONE AREE TEST PER IL MONITORAGGIO AMBIENTALE

C.T.R. 104160



Il presente disegno è di proprietà aziendale - La Società tutela i propri diritti a termine di legge.

(T)

Metanodotto:
 Rif. Met. Campodarsego-Castelfranco
 (2^ Tratto Resana-Castelfranco) DP 75 bar
 opere connesse

TRACCIATO DI PROGETTO CON LOCALIZZAZIONE AREE TEST PER IL MONITORAGGIO AMBIENTALE

0	30/11/17	EMISSIONE	MARIONNI	BATTISTI	LUMINARI
INDICE	DATA	R E V I S I O N I	ELABORATO	VERIFICATO	APPROVATO
Proprietario		Progettista		Dis. PG-MA-004	
				Comm. NR/16025	
					Foglio 4 di 4 Scala 1:10000

LEGENDA

SIMBOLOGIA CARTOGRAFICA

- | | | | |
|--|---|--|---|
| | Metanodotto in progetto | | Altre condotte di terzi |
| | Metanodotti in esercizio | | Altri metanodotti in progetto |
| | Metanodotti da porre fuori esercizio e recuperare | | Gallerie, Tunnel, Mini-Microtunnel, Raise Boring e T.O.C. |
| | Alternativa di tracciato | | Impianti di linea in progetto |
| | Aree impianti stacco-terminale in progetto | | Impianti di linea su rete in esercizio |
| | Aree impianti stacco-terminale esistenti | | Impianti di linea da porre fuori esercizio e recuperare |
| | Piazzola di stoccaggio tubazioni | | Depositi temporanei |
| | Strada di accesso all'impianto | | Strade di accesso provvisorio |
| | Adeguamento strade esistenti | | Limite sovrapposizione fogli |
| | | | Integrazioni planimetriche di progetto |
| | | | Integrazioni planimetriche esistenti |

SIMBOLOGIA MECCANICA

- Punto di intercettazione di linea (P.I.L.)
- Punto di intercettazione di derivazione importante (P.I.D.I.)
- Punto di intercettazione di derivazione semplice con stacco da P.I.L. (P.I.D.S.)
- Punto di intercettazione e derivazione semplice con stacco da Linea (P.I.D.S.)
- Punto di intercettazione con discaggio di allacciamento (P.I.D.A.)
- Punto predisposto per il discaggio di allacciamento (P.P.D.A.)
- Punto di sezionamento elettrico terminale (P.S.E.T.)
- Stazione predisposta per lancio e ricevimento PIG
- Impianto di riduzione/regolazione della pressione

SIMBOLOGIA TEMATICA

- PUNTI DI MONITORAGGIO
- AMBIENTE IDRICO - ACQUE SUPERFICIALI
 - AMBIENTE IDRICO - ACQUE SOTTERRANEE
 - SUOLO E SOTTOSUOLO
 - VEGETAZIONE, FLORA, FAUNA ED ECOSISTEMI
 - RUMORE
 - ATMOSFERA

Per ogni punto di monitoraggio il codice identificativo è strutturato:

XXZNNYY

dove:

XX rappresenta la componente ambientale monitorata:

- AS = Acque superficiali
- PZ = Acque sotterranee (Piezometro)
- SU = Suolo e sottosuolo
- VE = Vegetazione, fauna e ecosistemi
- RU = Rumore
- AT = Atmosfera

Z indica se il monitoraggio è eseguito per le condotte in progetto o in dismissione

- P = condotte in progetto
- D = condotte in dismissione

NN è il numero progressivo del punto di monitoraggio per ogni componente ambientale

YY è il codice identificativo del comune in cui è stato individuato il punto di monitoraggio:

- CA = Campodarsego
- BO = Borgoricco
- SG = S. Giorgio delle Pertiche
- CP = Camposampiero
- LO = Loreggia
- PD = Piombino Dese
- RE = Resana
- CF = Castelfranco V.to

Il presente disegno è di proprietà aziendale - La Società tutela i propri diritti a termine di legge.

Progressiva chilometrica	N.	
Comuni		
Province		
Impianti	TIPO - N. - PROGR. km	
Attraversamenti	TIPO - PROGR. km	
Strade - Piste - Piazzole tubazioni	TIPOLOGIA ATTRAVERSATA (SS n. **, corso d'acqua, ferrovia, ecc.)	
Fascia di lavoro	ACCESSO IMPIANTI	ADEGUAMENTI STRADE
Scavabilità terreni	ALLARGATA	STRADE PROVVISORIE
	SCIOLTI (T)	ROCCIA TENERA (RT)
		ROCCIA DURA (RD)
		DEPOSITI TEMPORANEI
		Dn
		N. PIAZ. Pn