








Legenda

-  Tracciato di progetto
-  Confini comunali

Siti estrattivi e di conferimento materiali inerti

-  Sito di cava e di conferimento terre e rocce per ripristino ambientale
-  Imp. di recupero Inerti

Viabilità di accesso ai siti di cava e impianto di recupero

-  Strada statale
-  Strada provinciale
-  Viabilità locale

FONTE:
Servizi per il Territorio della Regione Calabria - Geobrowser. Centro cartografico regionale.
Indagine ricognitiva



Anas SpA

Direzione Progettazione Realizzazione Lavori

S.S. 182 "TRASVERSALE DELLE SERRE"

Tronco 1° Lotto 1° Stralcio 2° completamento:
Superamento del colle dello Scornari

PROGETTO DI FATTIBILITA' TECNICO ECONOMICA

PROGETTISTA: Ing. ALESSANDRO MICHELI Ordine Ing. di Roma n. 19654 Ing. ACHILLE DEVOTFRANCESCHI Ordine Ing. di Roma n. 19116	IL GEOLOGO: Geol. SERENA MAIETTA Ordine Geol. del Lazio n. 928
IL COORDINATORE PER LA SICUREZZA IN FASE DI PROGETTAZIONE: Geom. FABIO QUONDAM	
VISTO: IL RESPONSABILE DEL PROCEDIMENTO: Ing. GIANFRANCO VASSELLI	

CAVE DEPOSITI E GESTIONE MATERIE

Corografia ubicazione cave e siti di deposito

COD. PROG.	NOME FILE	REVISIONE	SCALA:
PROGETTO 040206 P 1601	TOOCA00GEOCD01A.dwg TOOCA00GEOCD01	A	1:20.000
D			
C			
B			
A	Emissione per avvio procedure Dlgs. 50/2016	MAG 2017	
	DATA	REDDATO	VERIFICATO APPROVATO