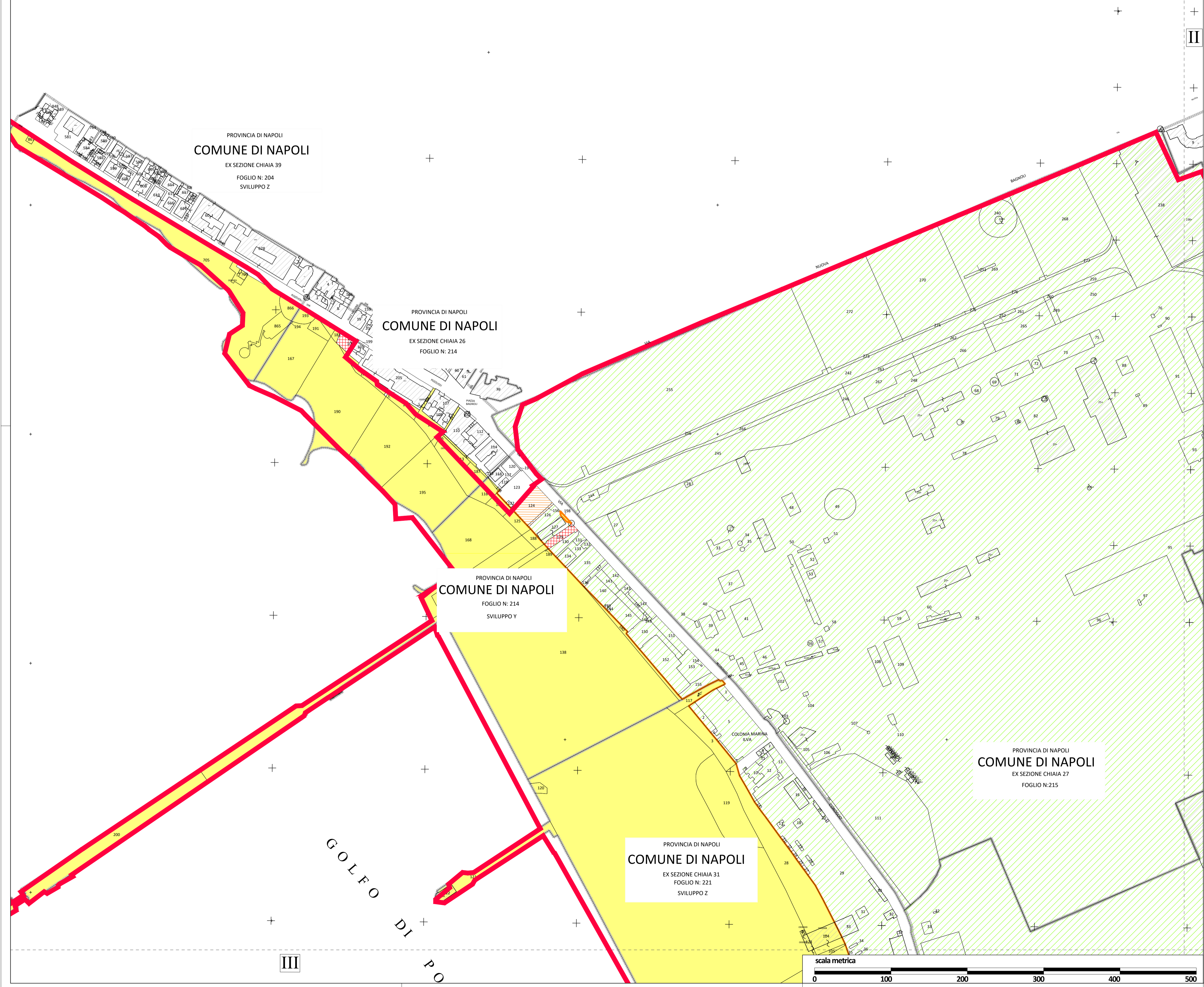




LEGENDA

- Perimetro area a terra Sito di rilevante Interesse Nazionale Bagnoli-Coroglio
- Perimetro area a mare Sito di rilevante Interesse Nazionale Bagnoli-Coroglio
- Linea di confine tra aree di Demanio marittimo ed altre aree
- Strada pubblica
- Particella catastale di demanio marittimo
- Foglio catastale
- Fabbricato catastale


- Proprietà risultanti dai registri catastali
- Proprietà Agenzia nazionale per l'attrazione degli investimenti e lo sviluppo d'impresa s.p.a. - DPCM 15 ottobre 2015 e s.m.i.
- Proprietà Fondazione IDIS Città della Scienza
- Proprietà BASI 15 S.R.L. (EX CEMENTIR)
- Proprietà Polo Tecnologico per l'Ambiente
- Proprietà Demanio dello Stato ramo ferrovie
- Proprietà privata
- Particelle non intestate in banca dati catastale
- Proprietà Società Edilizia per l'incremento edilizio nel mezzogiorno
- Proprietà Comune di Napoli
- Proprietà Demanio dello Stato ramo bonifiche
- Proprietà 10° reparto infrastrutture
- Proprietà Demanio dello Stato
- Proprietà Demanio dello Stato ramo guerra
- Proprietà CDP Immobiliare



PROGRAMMA DI RISANAMENTO AMBIENTALE E DI RIGENERAZIONE URBANA

SITO DI RILEVANTE INTERESSE NAZIONALE DI BAGNOLI - COROGLIO



ATINO ILVA (Bagnoli di Napoli) - Vasche e Pontile 1905

Allegato n. 1.2
Rigenerazione urbana

Titolo: Dettaglio quadrante catastale con perimetro SIN
1° quadrante Nord-Ovest

Verificato: Leoni Aggiornamento: marzo 2018