



LEGENDA

- Perimetro area a terra Sito di rilevante Interesse Nazionale Bagnoli-Coroglio
- Perimetro area a mare Sito di rilevante Interesse Nazionale Bagnoli-Coroglio
- Linea di confine tra aree di Demanio marittimo ed altre aree
- Strada pubblica
- Particella catastale di demanio marittimo
- Foglio catastale
- Fabbricato catastale


Proprietà risultanti dai registri catastali

- Proprietà Agenzia nazionale per l'attrazione degli investimenti e lo sviluppo d'impresa s.p.a. - DPCM 15 ottobre 2015 e s.m.i.
- Proprietà Fondazione IDIS Città della Scienza
- Proprietà BASI 15 S.R.L. (EX CEMENTIR)
- Proprietà Polo Tecnologico per l'Ambiente
- Proprietà Demanio dello Stato ramo ferrovie
- Proprietà privata
- Particelle non intestate in banca dati catastale
- Proprietà Società Edilizia per l'incremento edilizio nel mezzogiorno
- Proprietà Comune di Napoli
- Proprietà Demanio dello Stato ramo bonifiche
- Proprietà 10° reparto infrastrutture
- Proprietà Demanio dello Stato
- Proprietà Demanio dello Stato ramo guerra
- Proprietà CDP Immobiliare

**PROGRAMMA DI RISANAMENTO AMBIENTALE E
DI RIGENERAZIONE URBANA**

**SITO DI RILEVANTE INTERESSE NAZIONALE
DI BAGNOLI - COROGLIO**



1905 *ILVA (Bagnoli di Napoli) - Vase e Pontile* 1905

Allegato n. 1.3

Rigenerazione urbana

Titolo: Dettaglio quadrante catastale con perimetro SIN
II° quadrante Nord-Est

Verificato: Leoni

Aggiornamento: marzo 2018

