




- ### LEGENDA
- Perimetro area a terra Sito di rilevante Interesse Nazionale Bagnoli-Coroglio
 - Perimetro area a mare Sito di rilevante Interesse Nazionale Bagnoli-Coroglio
 - Linea di confine tra aree di Demanio marittimo ed altre aree
 - Strada pubblica
 - Particella catastale di demanio marittimo
 - Foglio catastale
 - Fabbricato catastale
- Proprietà risultanti dai registri catastali
- Proprietà Agenzia nazionale per l'attrazione degli investimenti e lo sviluppo d'impresa s.p.a. - DPCM 15 ottobre 2015 e s.m.i.
 - Proprietà Fondazione IDIS Città della Scienza
 - Proprietà BASI 15 S.R.L. (EX CEMENTIR)
 - Proprietà Polo Tecnologico per l'Ambiente
 - Proprietà Demanio dello Stato ramo ferrovie
 - Proprietà privata
 - Particelle non intestate in banca dati catastale
 - Proprietà Società Edilizia per l'incremento edilizio nel mezzogiorno
 - Proprietà Comune di Napoli
 - Proprietà Demanio dello Stato ramo bonifiche
 - Proprietà 10° reparto infrastrutture
 - Proprietà Demanio dello Stato
 - Proprietà Demanio dello Stato ramo guerra
 - Proprietà CDP Immobiliare

PROGRAMMA DI RISANAMENTO AMBIENTALE E DI RIGENERAZIONE URBANA

SITO DI RILEVANTE INTERESSE NAZIONALE DI BAGNOLI - COROGLIO



ATINO ILVA (Bagnoli di Napoli) - Vasche e Pontile 1905

Allegato n. 1.4
Rigenerazione urbana

TITOLO: Dettaglio quadrante catastale con perimetro SIN III° quadrante Sud-Ovest

Verificato: Leoni Aggiornamento: marzo 2018