

LEGENDA

D.M. 8 agosto 2014

- Perimetro area a terra Sito di rilevante Interesse Nazionale Bagnoli-Coroglio
- Perimetro area a mare Sito di rilevante Interesse Nazionale Bagnoli-Coroglio

Rischio vulcanico Regione Campania (Del. Reg. n. 669 del 23/12/2014)

- Campi Flegrei - Zona rossa

Pericolosità da frane - Autorità di Bacino - P.S.A.I. del 2015

- P4 - Pericolosità molto elevata
- P3 - Pericolosità elevata
- P2 - Pericolosità moderata
- P1 - Pericolosità bassa
- Area declassata per interventi di sistemazione idrogeologica
- Area di cava

Rischio frane - Autorità di Bacino - P.S.A.I. del 2015

- R4 - Rischio molto elevato
- R3 - Rischio elevato
- R2 - Rischio medio
- R1 - Rischio moderato

Rischio idraulico - Autorità di Bacino - P.S.A.I. del 2015

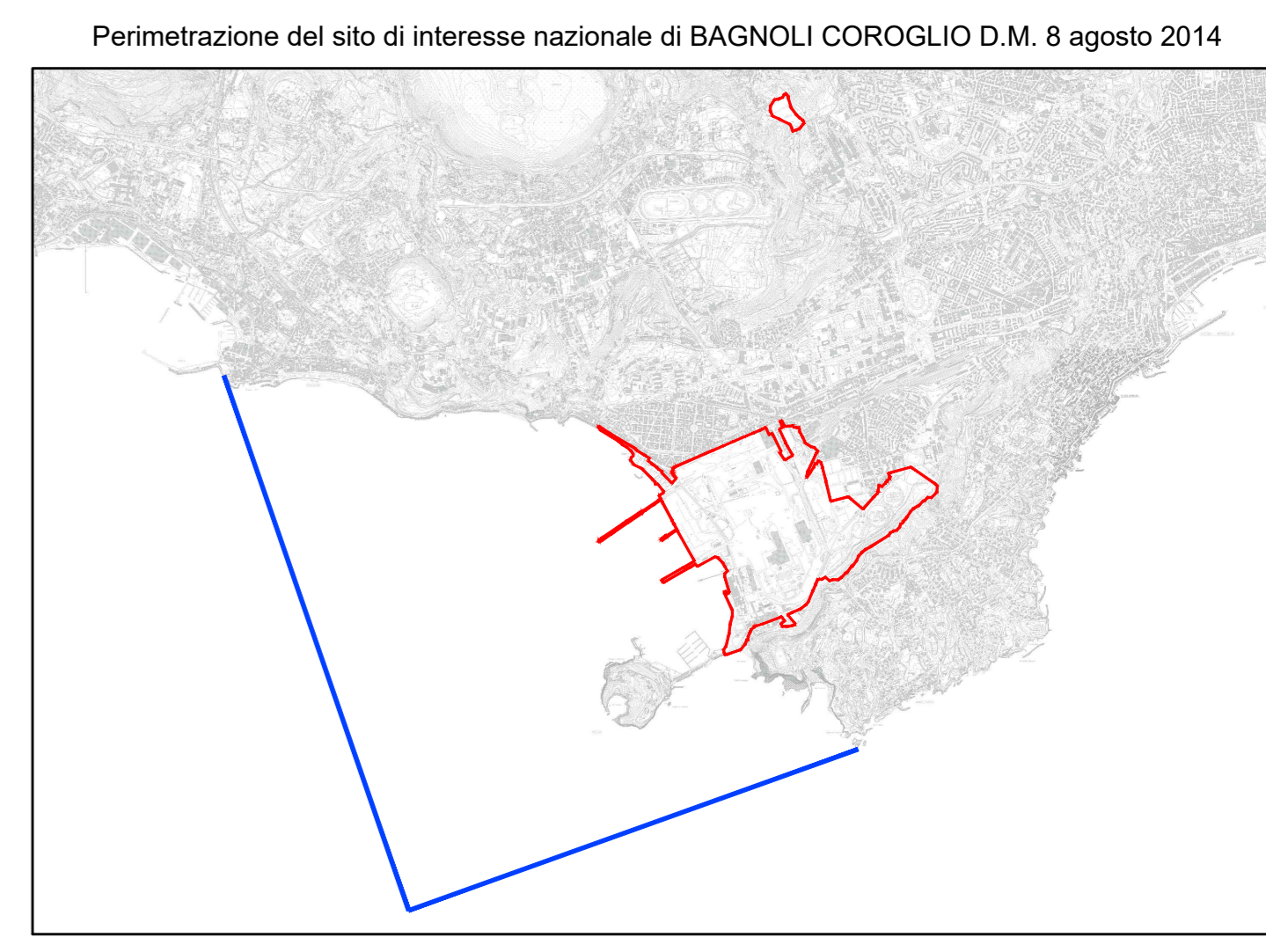
- R4 - Rischio molto elevato
- R3 - Rischio elevato
- R2 - Rischio medio
- R1 - Rischio moderato
- Reticolo idrografico


Pericolosità inondazione - Autorità di Bacino - P.S.A.I. del 2015

- Aree di pericolosità da erosione costiera e da inondazione pericolosità alta

Pericolosità tracimazione - Autorità di Bacino - P.S.A.I. del 2015


- Scogliera tracimabile
- Impatto diretto





PROGRAMMA DI RISANAMENTO AMBIENTALE E DI RIGENERAZIONE URBANA

SITO DI RILEVANTE INTERESSE NAZIONALE DI BAGNOLI - COROGLIO



1710 *ILVA (Bagnoli di Napoli) - Vasche e Pontic* 1905

Allegato n. 4.2
Rigenerazione urbana

Titolo: Vincoli - Rischio Idrogeologico

Verificato: Leoni Aggiornamento: marzo 2018

