

### LEGENDA

**D.M. 8 agosto 2014**

- Perimetro area a terra Sito di rilevante Interesse Nazionale Bagnoli-Coroglio
- Perimetro area a mare Sito di rilevante Interesse Nazionale Bagnoli-Coroglio

**Vincoli paesistici - D. Lgs. n.42 del 2004 (Tav. A.02.0 del PTCP) art.142**

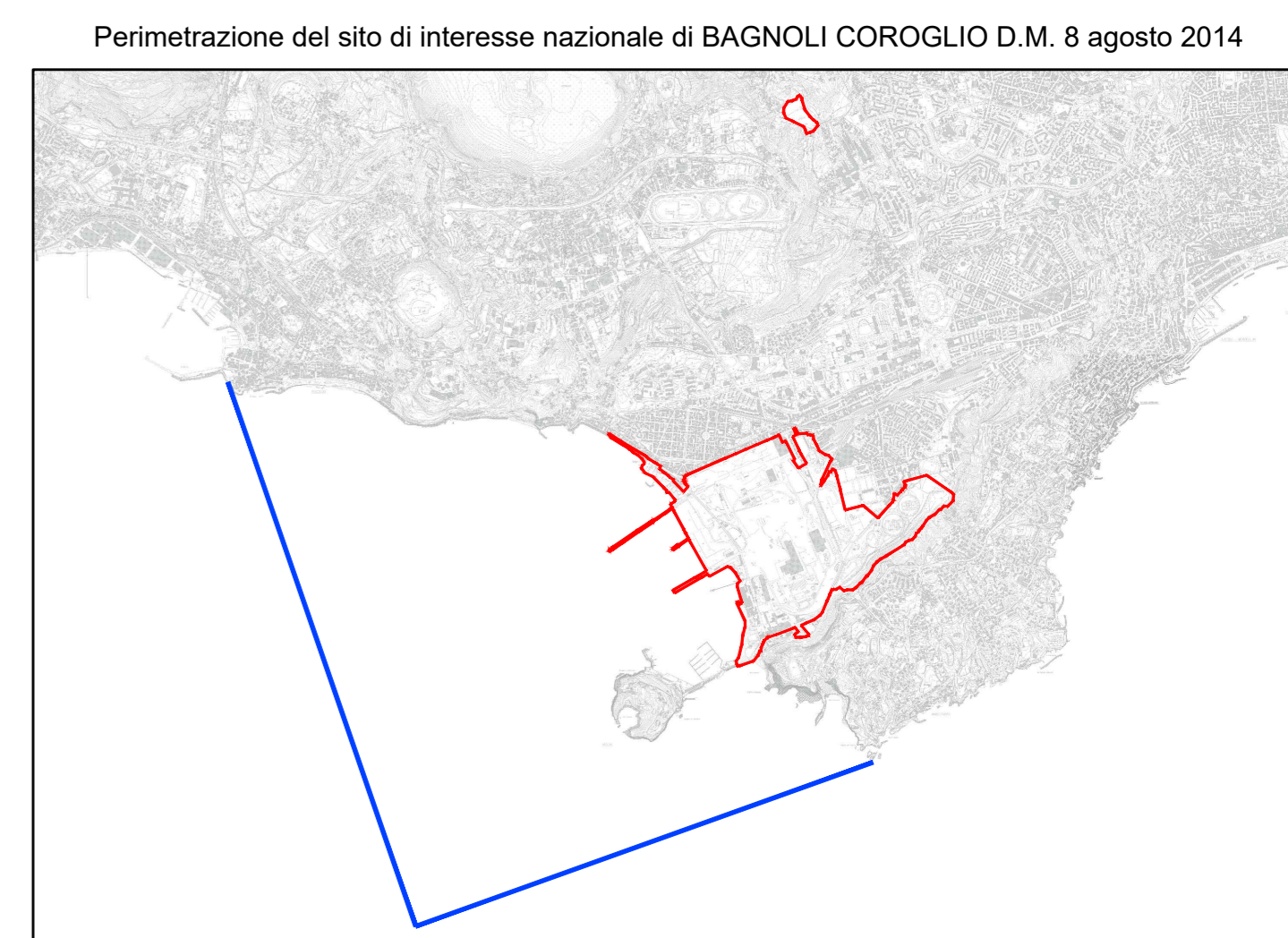
- A - Territori costieri compresi in una fascia della profondità di 300 m
- L - Vulcanici



**artt.136,157**

- Immobili ed aree di notevole interesse pubblico (integrato con D.L. del 06/08/1999 comprensivo delle testimonianze industriali)

**Osservatorio permanente del centro storico di Napoli - Sito UNESCO - D. C. 32/2013**


- Sito Unesco
- Zona Tampone (Buffer Zone)



**PROGRAMMA DI RISANAMENTO AMBIENTALE E DI RIGENERAZIONE URBANA**

**SITO DI RILEVANTE INTERESSE NAZIONALE DI BAGNOLI - COROGLIO**



*1710 ILYA (Bagnoli di Napoli) - Vasche e Pontile 1905*

**Allegato n. 4.3**  
Rigenerazione urbana

**Titolo:** Vincoli - Paesistici

Verificato: Leoni Aggiornamento: marzo 2018

