




LEGENDA

Tracciato Linea 2 "Estensione"	Unità di intervento
Tracciato Linea 6 "Prolungamento"	Parco
Tracciato Stand alone	Delimitazione spiaggia pubblica
Tracciato Linea 6 "Cappio"	Superficie lotti edificabili
Tracciato Sottopasso "Corto"	Urbanizzazioni primarie
Tracciato Sottopasso "Medio"	Parcheggi ex articolo 5 D.M. 1444/68
Tracciato Sottopasso "Lungo" (Tronco B + Tronco C)	Urbanizzazioni generali
Nuova viabilità SIN	Attrezzature di quartiere
Nuova viabilità SIN - ZTL (mezzi di soccorso, mezzi di servizio etc.)	Volumetrie mitigate
Stazione esistente	Tracciato Cumana (esistente)
Stazione di nuova realizzazione	Tracciato Cumana (potesi di interramento)
Direzione esterna	Tracciato Linea 6
Direzione interna	Tracciato Linea 2
Parcheggio	
Passaggio a livello	

PROGRAMMA DI RISANAMENTO AMBIENTALE E DI RIGENERAZIONE URBANA

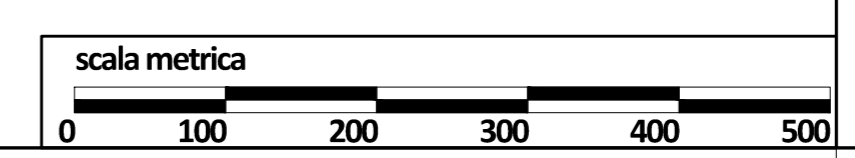
SITO DI RILEVANTE INTERESSE NAZIONALE DI BAGNOLI - COROGLIO



1910 ILVA (Bagnoli di Napoli) - Vasche e Pontile 1905

Allegato n. 6.1
Infrastrutture
Titolo: Scenari trasportistici - Inquadramento generale

Verificato: Zagni Aggiornamento: marzo 2018



NISIDA