




LEGENDA

	Tracciato Linea 6 "Prolungamento"		Unità di intervento
	Tracciato Sottopasso "Lungo" (Tronco B + Tronco C)		Parco
	Nuova viabilità SIN		Delimitazione spiaggia pubblica
	Nuova viabilità SIN - ZTL (mezzi di soccorso, mezzi di servizio etc.)		Superficie lotti edificabili
	Stazione esistente		Urbanizzazioni primarie
	Stazione di nuova realizzazione		Parcheggi ex articolo 5 D.M. 1444/68
	Direzione esterna		Urbanizzazioni generali
	Stazione ferroviaria/metro		Attrezzature di quartiere
	Parcheggio		Volumentrie mitigate
	Passaggio a livello		Tracciato Cumana (esistente)
			Tracciato Cumana (potesi di interramento)
			Tracciato Linea 6
			Tracciato Linea 2

PROGRAMMA DI RISANAMENTO AMBIENTALE E DI RIGENERAZIONE URBANA

SITO DI RILEVANTE INTERESSE NAZIONALE DI BAGNOLI - COROGLIO



1710 *ILVA (Bagnoli di Napoli) - Vasche e Pontic* 1905

Allegato n. 6.2
Infrastrutture
TITOLO: Scenario trasportistico prescelto
Inquadramento generale

Verificato: Zagni Aggiornamento: marzo 2018

NISIDA

