




LEGENDA

Tracciato Linea 6 "Prolungamento"	Unità di intervento
Tracciato Sottopasso "Lungo" (Tronco B + Tronco C)	Parco
Nuova viabilità SIN	Delimitazione spiaggia pubblica
Nuova viabilità SIN - ZTL (mezzi di soccorso, mezzi di servizio etc.)	Superficie lotti edificabili
Stazione esistente	Urbanizzazioni primarie
Stazione di nuova realizzazione	Parcheggi ex articolo 5 D.M. 1444/68
Direzione esterna	Urbanizzazioni generali
Stazione ferroviaria/metro	Attrezzature di quartiere
Parcheggio	Volumetrie mitigate
Passaggio a livello	Tracciato Cumana (esistente)
Isochrone 6 min (500m) a piedi Stazione Università	Tracciato Cumana (potesi di interramento)
Isochrone 6 min (500m) a piedi infrastrutture esistenti	Tracciato Linea 6
Isochrone 6 min (500m) a piedi Prolungamento Linea 6	Tracciato Linea 2

PROGRAMMA DI RISANAMENTO AMBIENTALE E DI RIGENERAZIONE URBANA

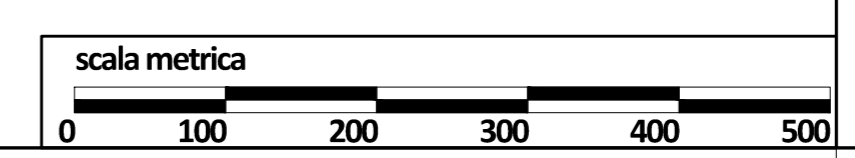
SITO DI RILEVANTE INTERESSE NAZIONALE DI BAGNOLI - COROGLIO



1910 ILVA (Bagnoli di Napoli) - Vasche e Pontile 1905

Allegato n. 6.3
Infrastrutture
TITOLO: Scenario trasportistico prescelto
Isochrone

Verificato: Zagni Aggiornamento: marzo 2018



NISIDA