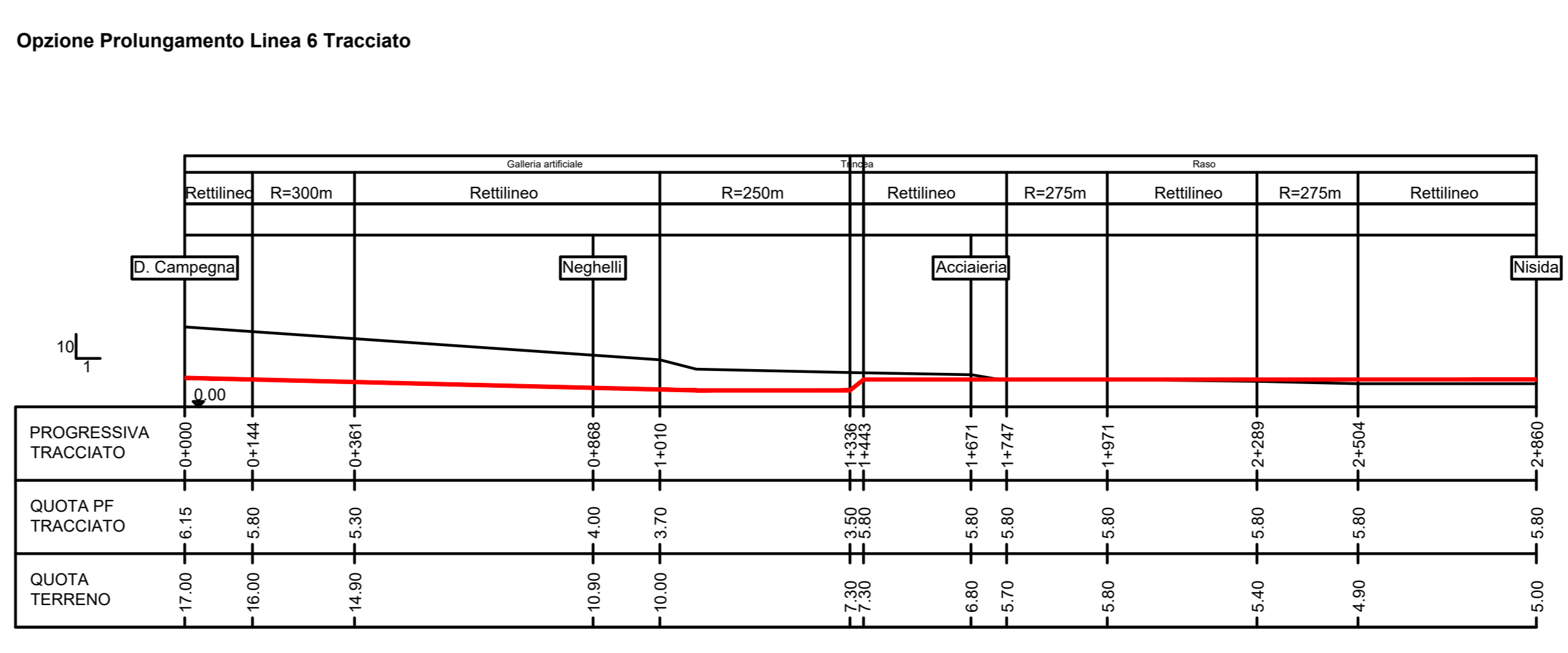




**LEGENDA**


- Tracciato Linea 6 "Prolungamento"
- - - Tracciato Sottopasso "Lungo" (Tronco B + Tronco C)
- Nuova viabilità SIN
- Stazione esistente
- Stazione di nuova realizzazione
- Direzione esterna
- P Stazione ferroviaria/metro
- P Parcheggio
- X Passaggio a livello
- Unità di intervento
- Parco
- Delimitazione spiaggia pubblica
- Superficie lotti edificabili
- Urbanizzazioni primarie
- Parcheggi ex articolo 5 D.M. 1444/68
- Urbanizzazioni generali
- Attrezzature di quartiere
- Volumetrie mitigate
- Tracciato Cumana (esistente)
- Tracciato Cumana (potesi di interramento)
- Tracciato Linea 6
- Tracciato Linea 2



**PROGRAMMA DI RISANAMENTO AMBIENTALE E DI RIGENERAZIONE URBANA**

**SITO DI RILEVANTE INTERESSE NAZIONALE DI BAGNOLI - COROGLIO**



1910 *ILVA (Bagnoli di Napoli) - Vasche e Pontic* 1905

**Allegato n. 6.4**

Infrastrutture

**TITOLO:** Scenario trasportistico prescelto - Tracciato Prolungamento Linea 6

Verificato: Zagni Aggiornamento: marzo 2018

NISIDA

