




LEGENDA

	Perimetro area a terra SIN Bagnoli-Coroglio		Unità di intervento
	Parcheggio PUA sub ambito interno Art. 5 10.49 ha, 3.930 PA		Parco
	Parcheggio PUA sub ambito interno Art. 3 1.96 ha, 850 PA		Delimitazione spiaggia pubblica
	Parcheggio PUA sub ambito esterno 1.8 ha, 720 PA		Superficie lotti edificabili
Dettaglio Parcheggi			Urbanizzazioni primarie
	P1 1.87 ha, 750 PA		Parcheggi ex articolo 5 D.M. 1444/68
	P2 2.1 ha, 700 PA (su 3 livelli)		Urbanizzazioni generali
	P3 0.77 ha, 150 PA		Attrezzature di quartiere
	P4 2.8 ha, 930 PA		Volumetrie mitigate
	P5 0.25 ha, 200 PA (su strada)		
	P6 0.25 ha, 200 PA (su strada)		
	P7 2.4 ha, 960 PA		
	P8 1.1 ha, 440 PA		
	P9 0.7 ha, 280 PA		
	P10 0.05 ha, 40 PA		
	P11 1.33 ha, 600 PA		
	P12 0.63 ha, 250 PA		
TOTALE: 14.25 ha, 5.500 PA			

**PROGRAMMA DI RISANAMENTO AMBIENTALE E
DI RIGENERAZIONE URBANA**

**SITO DI RILEVANTE INTERESSE NAZIONALE
DI BAGNOLI - COROGLIO**



1910 ILVA (Bagnoli di Napoli) - Vasche e Pontile 1905

Allegato n. 6.5
Infrastrutture

Titolo: Mappatura parcheggi in ambito interno B - (PRARU)

Verificato: Zagni Aggiornamento: marzo 2018

