Sezioni Tipologiche Cavidotto

Cavidotto MT su strada sterrata infraparco
TRATTI: A-B, C-D e F-G

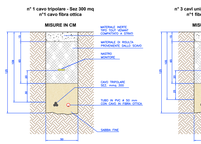

Cavidotto MT su strada sterrata infraparco
TRATTI: I-M, Q-R, R-T e T-V

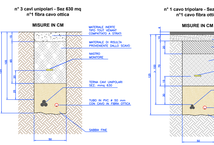

Cavidotto MT su strada asfaltata estraparco
TRATTI: D-E e G-H

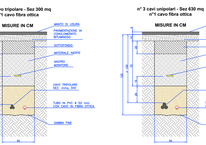

Cavidotto MT su strada asfaltata estraparco
TRATTI: M-N e V-Z



Cavidotto MT su terreno agricolo
TRATTI: E-F

Cavidotto MT su terreno agricolo
TRATTI: H-L, N-O e Z-X

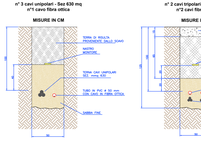

Cavidotto MT su strada sterrata infraparco
TRATTI: B-C

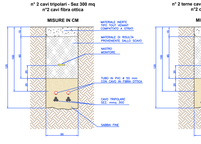

Cavidotto MT su strada sterrata infraparco
TRATTI: L-Q, O-P, R-S e T-U

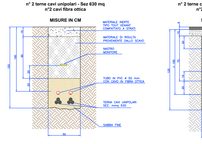

Cavidotto MT su strada asfaltata estraparco
TRATTI: N-O

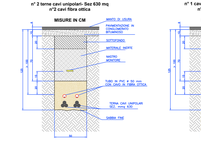

Cavidotto MT su strada asfaltata estraparco
TRATTI: H-AA

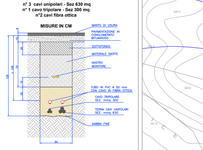

Sezioni Tipologiche Attraversamenti / Interferenze - Metanodotto

Interferenza del cavidotto con metanodotto su strada sterrata
INTERFERENZA: 1

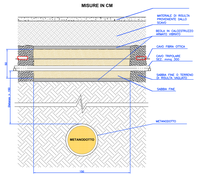

Interferenza del cavidotto con metanodotto su strada asfaltata
INTERFERENZA: 2

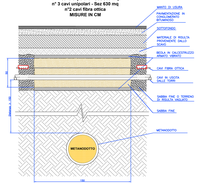

Sezioni Tipologiche Attraversamenti / Interferenze - Reticolo Idrografico

Attraversamento corso d'acqua SU SPALLETTA
ATTRAVERSAMENTI: 7

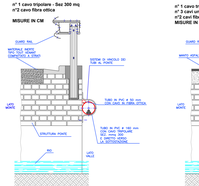

Attraversamento corso d'acqua SU SPALLETTA
ATTRAVERSAMENTI: 15, 16, 17, 18, 20, 21, 22, 23, 24, 25 e 26

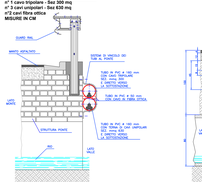

Attraversamento corso d'acqua A SEZIONE RIDOTTA (Bauletto CLS)
ATTRAVERSAMENTI: 8 e 9

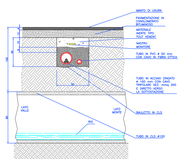

Attraversamento corso d'acqua A SEZIONE RIDOTTA (Bauletto CLS)
ATTRAVERSAMENTI: 14 e 19

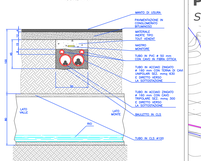

Attraversamento corso d'acqua IN SUBALVEO (Bauletto CLS)
ATTRAVERSAMENTI: 10, 12 E 13

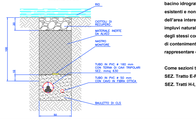

NOTA per ATTRAVERSAMENTI: 1, 2, 3, 4 ,5, 6 e 11

Questi attraversamenti del cavidotto interrato MT (attrav. 1, 2, 3, 4, 5, 6 ;n: n° 1 cavo con sezione pari a mmq 300 e nr. 1 cavo di fibra ottica; attrav. 11: nr. 1 cavo con sezione pari a mmq 630 e nr. 1 cavo di fibra ottica), risultano essere evidenziati dalla sovrapposizione tra la cartografia CTR con la tav.tri-idrografia del bacino idrografico (Regione Puglia ed Ente di Bacino) ma non effettivamente esistenti e non effettivamente evidenziati durante le attività di sopralluogo dell'area interessata. Durante i sopraluoghi svolti sono stati evidenziati degli impluvi naturali in alcuni punti ma senza la presenza di opere di regimazione degli stessi corsi d'acqua o di attraversamenti come tubi in cls o altri interventi di contenimento della acqua. Per questo motivo questi attraversamenti sono da rappresentare come attraversamenti su terreno agricolo.

Come sezioni tipologiche di riferimento, considerare:
SEZ. Tratto E-F per gli attraversamenti 1, 2, 3, 4, 5 e 6
SEZ. Tratti H-L N-Q e Z-X per l'attraversamento 11

Planimetria "Quadro A" - Cartografia CTR

Scala 1 : 5.000

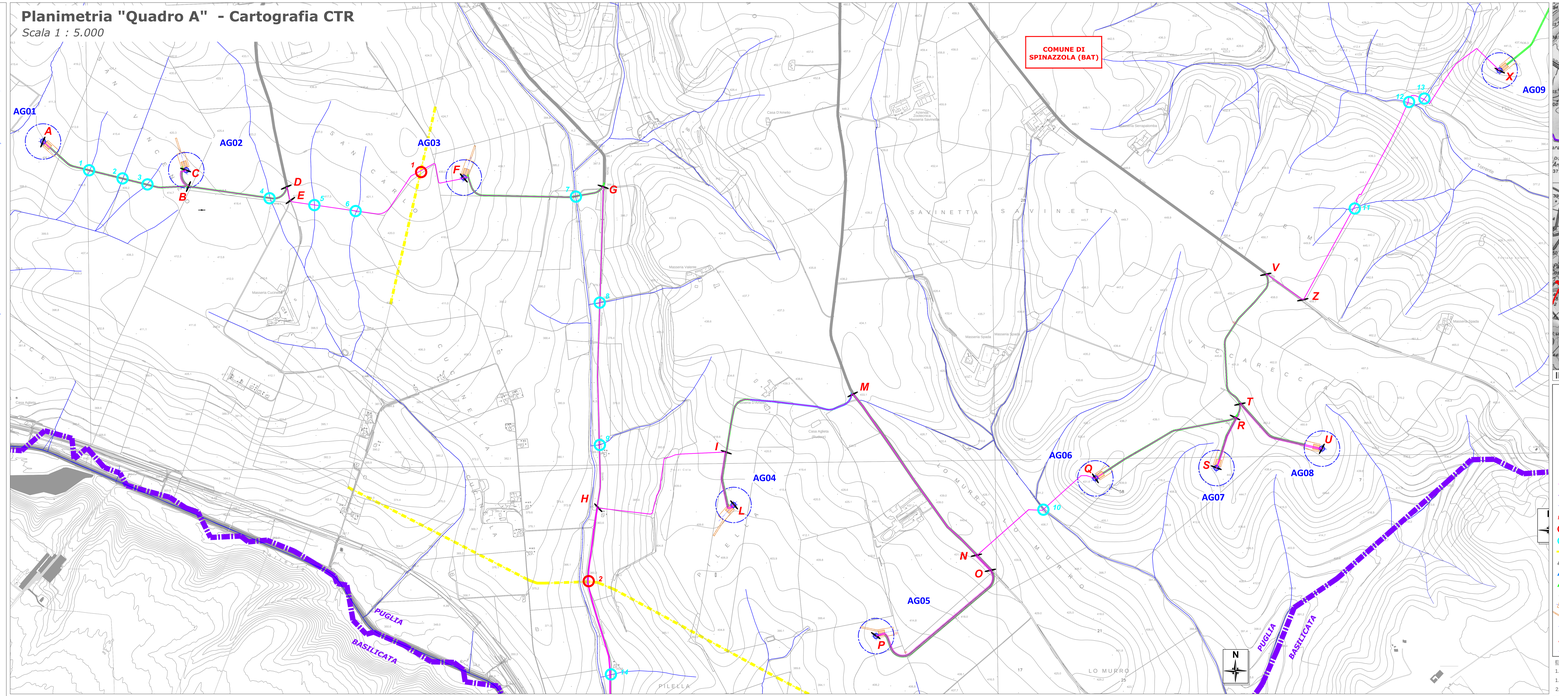

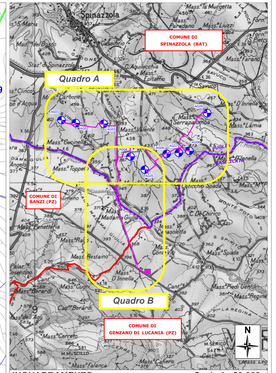

INQUADRAMENTO *Scala 1 : 50.000*

LEGENDA INQUADRAMENTO (Scala 1 : 50.000)

- Aerogeneratore
- Cavidotto interrato MT
- Confine comunale
- Confine Regionale
- Punto di allaccio con RTN-Terna

LEGENDA PLANIMETRIA (Scala 1 : 5.000)

- Linea aerea AT - Terna Spa
- Cavidotto interrato MT - Collegamento AG impianto eolico con Cabina Utente
- Cavidotto interrato AT - Collegamento Cabina Utente con SE Terna esistente
- Reticolo Idrografico - Come estratto dal SIT Regione Puglia
- Punti per suddivisione in planimetria dei tratti tipologici del cavidotto
- Attraversamenti / Interferenze cavidotto interrato MT - Metanodotto
- Attraversamenti / Interferenze cavidotto interrato MT - Corsi d'acqua
- Metanodotto interrato
- Viabilità asfalta di accesso al parco eolico
- Viabilità esistente sterrata di accesso alle piazzole da adeguare
- Viabilità sterrata di nuova realizzazione di accesso alle piazzole
- Aerogeneratore
- Piazzola di montaggio allo Stato di Cantiere
- Piazzola di montaggio e posa per lo stazionamento del gru allo Stato di Cantiere
- Piazzola di montaggio allo Stato Ripristinato
- Confine comunale
- Confine Regionale

ELABORATI COLLEGATI

1.1A	Relazione Tecnica Descrittiva Generale	2.6A	Planimetria Linea Elettrica su Catastale
1.2A	Relazione Linea Elettrica	2.18A	Sottostazione Elettrica - Pianta e Sezioni
2.3A	Planimetria Area Impianto su CTR		Opere Civili ed Elettriche

Planimetria "Quadro B" - Cartografia CTR

Scala 1 : 5.000

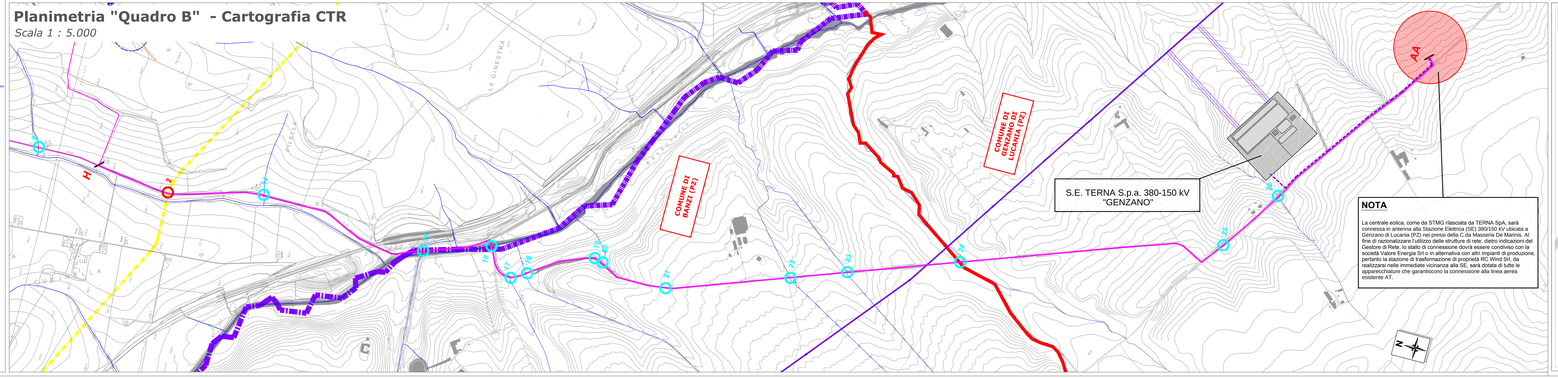

NOTA

La centrale eolica, come da STMG rilasciata da TERNA SpA, sarà connessa in antenna alla Stazione Elettrica (SE) 380/150 kV ubicata a Genzano di Lucania (PZ) nei pressi della C.da Masseria De Marsico. Al fine di razionalizzare l'utilizzo delle strutture di rete, dietro indicazioni del Gestore di Rete, lo stallo di connessione dovrà essere condiviso con la società Valore Energia Sr l o in alternativa con altri impianti di produzione, pertanto la stazione di trasformazione di proprietà RC Wind Srl, da realizzarsi nelle immediate vicinanza alla SE, sarà dotata di tutte le apparecchiature che garantiscono la connessione alla linea aerea esistente AT.

RCWIND

Sede legale: Via Nino Bixio n. 39 - 39100 Bolzano, Italia
Iscritta al Registro Imprese di Bolzano REA n. 200925211
Cod. fisc. e P.IVA 03112020243



Regione Puglia
Comune di Spinazzola (BAT)
Proponente RC WIND

Parco eolico "Spinazzola"
Progetto definitivo

Planimetria Linea Elettrica su CTR - Pianta e Sezioni

Progettisti:
Ing. Paolo Papuzzi

Ing. PAOLO PAPUZZI
Iscritto all'ordine degli ingegneri della provincia di Potenza al n. 1245
Firma digitale rilasciata da Infocert

Data	Rev.	Descrizione	Elaborato	Controllato	Approvato
04.05.2018	Rev A	Prima emissione	P. Montemurro	P. Papuzzi	P. Fazzino

Cliente: 10 **Elaborato:** SPN-D4_Planimetria Linea Elettrica CTR - Pianta e Sezioni.dwg **Scala:** VARIE

Il presente documento non può essere riprodotto o comunicato a terzi senza autorizzazione della RC WIND S.r.l.