PIAZZOLA AG 05 - STATO DI FATTO

Planimetria Piazzola AG 05 _ STATO DI FATTO — Scala 1 : 500

Area individuata per la realizzazione della Piazzola di Montaggio dell'AG 05

L'area in cui si andrà a realizzare la piazzola di montaggio e servizio dell'aerogeneratore AG 05 si trova in un'area aperta che presenta un andamento altimetrico con modesta pendenza, abbastanza utilizzata, come tessiti colturali.

Nelle foto sottostanti si può apprezzare in maniera migliore la totalità dell'area individuata.

Punto Fotografico 02

Punto Fotografico 03

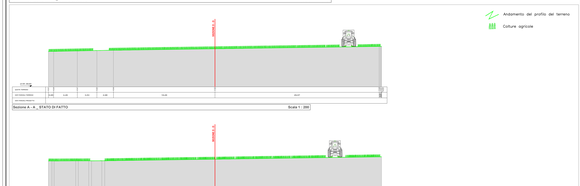

PIAZZOLA AG 05 - STATO DI CANTIERE

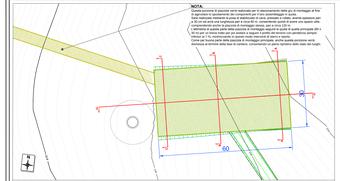

Planimetria Piazzola AG 05 _ STATO DI CANTIERE — Scala 1 : 500

NOTA:
Durante la realizzazione di piazzola verrà realizzata per il rapidamente della pro di montaggio al fine di agevolare lo spostamento dei componenti per il loro assemblaggio in quanto:
- Le dimensioni della piazzola di montaggio aumentano di circa 20 m in direzione parallela per 50 m di una lunghezza pari a circa 60 m, convertendo quindi di uomo con questa sfile.
- Il tracciato della strada di accesso alla piazzola di montaggio.
- L'altrimenti si questa parte della piazzola di montaggio seguirà la quale di quella principale dell'area di servizio, in quanto, quest'ultima, dovrà essere realizzata in maniera tale da garantire la stabilità dei mezzi di TL, mantenendosi in quanto modo rasente al bosco in ripiano.
Come per buona parte della piazzola di montaggio principale, anche questa porzione verrà realizzata con materiale tipo tout-venant, compattato, stabilizzato, con spessore della sede pari a 30 cm.

Interventi previsti nella FASE di CANTIERE

A. Rimozione della vegetazione esistente situata nelle aree interessate alla realizzazione della piazzola di montaggio e della sottostante area di servizio/parcheggio/deposito materiali.
B. Operazioni di movimentazione del terreno al fine di ottenere un'area pianeggiante corrispondente alla piazzola di montaggio.
C. Scavo da realizzare in corrispondenza della porzione del piloro in c.a.
D. Realizzazione di un'area di servizio/parcheggio/deposito materiali, realizzata con stabilizzato di cava.
E. Posa in opera di stabilizzato di cava sull'area della piazzola di montaggio, avente differente granulometria, che verrà poi pressato e rullato fino a raggiungere uno spessore di 50 cm. La piazzola di montaggio così ottenuta avrà una superficie pari a 80 m di lunghezza per 50 m di larghezza.
F. Modellazione e compattazione degli eventuali trovi mediante interventi di ingegneria naturalistica ed a contenere il terreno.
G. Realizzazione di interventi di regimazione delle acque meteoriche nella fase di cantiere, create mediante opportune pendenze e drenaggi superficiali, ed a eliminare o limitare fenomeni di dilavamento o ruscellamento del terreno.
H. Dopo la fase di realizzazione del c.a. del piloro e successivamente alla posa dei cavi di collegamento ma il cavidotto o la torre, si procederà alla posa di tutti gli elementi che andranno a costituire l'aerogeneratore (elementi verticali di sostegno, navicella, rotore e pale) utilizzando gru che andranno ad operare stazionando sulla piazzola di montaggio.

PIAZZOLA AG 05 - STATO D'ESERCIZIO

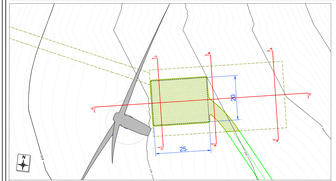

Planimetria Piazzola AG 05 _ STATO D'ESERCIZIO — Scala 1 : 500

Interventi previsti nella FASE d'ESERCIZIO

A. All'inizio della fase d'esercizio, si procederà alla riduzione della superficie della piazzola di montaggio fino al raggiungimento di quella necessaria per la fase di esercizio. Tale fase prevede la rimozione dell'aerogeneratore e la rimozione dell'area di servizio/parcheggio/deposito materiali, ad eccezione di alcuni componenti e servirà per lo stazionamento dei mezzi utilizzati per gli interventi manutentivi.
B. Rimozione della stabilizzato di cava nella porzione di piazzola che non verranno più utilizzate nelle successive fase e successivo riporto di terreno al fine di ripristinare il livello circostante. Rispetto al fine di ripristinare il livello e l'andamento della porzione eventualmente deteriorata del paesaggio dei mezzi di trasporto.
C. Rimodellazione dei profili del terreno finiti al ripristino dell'andamento originario e contemporaneo interventi per l'inerbimento e la piantumazione di specie autoctone e/o naturalizzate.
D. Stesa di terreno vegetale in corrispondenza del piloro fondazionale, fino a raggiungere una copertura pari ad almeno 1 metro nel suo centro, e rimodellazione della stessa raccordandola con le aree circostanti al fine di ottenere un profilo il più possibile omogeneo. Tale operazione dovrà essere eseguita con mezzi meccanici e a mano in prossimità del piloro stesso.
E. Ripristino vegetazionale mediante stesa di terreno vegetale al fine di consentire la successiva ripiantumazione di essenze colturali al fine di ripristinare l'area allo conformazione ed all'uso dello Stato di Fatto.

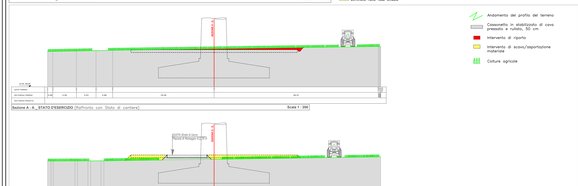

PIAZZOLA AG 05 - STATO DI DISMISSIONE

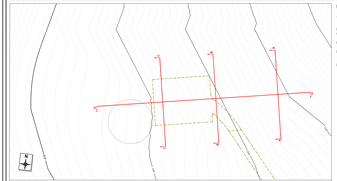

Planimetria Piazzola AG 05 _ STATO DI DISMISSIONE — Scala 1 : 500

Interventi previsti nella FASE di DISMISSIONE

A. All'inizio della fase di dismissione, si procederà al ripristino temporaneo della piazzola alle dimensioni della fase di cantiere per consentire lo smontaggio, posizionamento ed operatività dei mezzi meccanici e delle gru necessari nella fase di dismissione dell'aerogeneratore.
B. Smantellamento dell'aerogeneratore e rimozione di tutti gli elementi fuori terra (torre, navicella, rotore e pale).
C. Rimozione della stabilizzato di cava nella porzione di piazzola che non verranno più utilizzate nelle successive fase e successivo riporto di terreno al fine di ripristinare il livello e l'andamento della porzioni eventualmente deteriorate del paesaggio dei mezzi di trasporto.
D. Rimodellazione dei profili del terreno finiti al ripristino dell'andamento originario e contemporaneo interventi per l'inerbimento e la piantumazione di specie autoctone e/o naturalizzate.
E. Stesa di terreno vegetale in corrispondenza del plinto fondazionale, fino a raggiungere una copertura pari ad almeno 1 metro nel suo centro, e rimodellazione della stessa raccordandola con le aree circostanti al fine di ottenere un profilo il più possibile omogeneo. Tale operazione dovrà essere eseguita con mezzi meccanici e a mano in prossimità del plinto stesso.
F. Ripristino vegetazionale mediante stesa di terreno vegetale al fine di consentire la successiva ripiantumazione di essenze colturali al fine di ripristinare l'area allo conformazione ed all'uso dello Stato di Fatto.

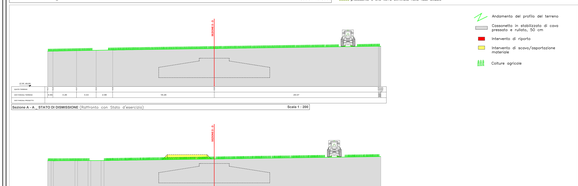

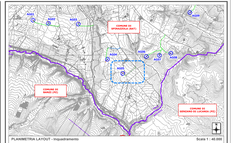

PLANIMETRIA LATEX1 - Inquadramento — Scala 1 : 40.000

PARTICOLARE PLANIMETRIA LATEX1 - AG05 — Scala 1 : 5.000

ELABORATI COLLEGATI:

1.1A	Relazione Tecnica Descrittiva Generale	2.3A	Planimetria area impianto su CTR
1.23A	Calcoli preliminari delle strutture	2.7A	Aerogeneratori dimensioni generali e tipologici fondazionale
1.25A	Piano di utilizzo delle terre e delle rocce		

RC WIND
Sede legale: Via Pola Bione n. 32 - 20129 Milano, Italia
Iscritta in Registro Imprese di Milano REA n. 2099293
Cod. Fisc. e P. IVA 09312650968

Regione Puglia
Comune di Spinazzola (BAT)
Proponente RC WIND

Parco eolico
"Spinazzola"
Progetto definitivo

2.12

Piazzola di Montaggio AG05
Pianta e Sezioni

Progettista:
Ing. Paolo Pagano

Data	Rev.	Descrizione	Elaborato	Controllato	Approvato
10.10.2019	Rev. 0	Prima emissione	F. Monachesi	F. Paparoni	F. Fazzino

Cartel. 18 — Elaborato: SPN-D.2.12_Piazzola di Montaggio AG05_Pianta e Sezioni.dwg — Scala: VARIE
SPN-D.2.12_Piazzola di Montaggio AG05_Pianta e Sezioni.dwg