SCHEDA SINTETICA

CB - CANTIERE BASE	
Comune	Demonte
Localizzazione	S.P.337 – Innesto con S.S.21 – Zona Ovest di Demonte
Accessi	S.S. 21 attuale
Superficie	6.600 mq
Uso attuale del suolo	Sistemi colturali e particellari complessi Vegetazione arbustiva o erbacea con alberi sparsi
Destinazione P.R.I.	ZT6 - Zone speciali destinate ad attrezzature ed impianti di interesse turistico, sportivo, ricreativo E - Zone destinate ad attività agricole
Presenza di vincoli	IBA 035 - Alpi Marittime Area tutelata ai sensi dell'art. 142 D.Lgs. n. 42/2004, lett. c).
Morfologia	Terreno con leggera pendenza
Tipologia di ripristino previsto	Ripristino del sito nelle condizioni attuali
Dati catastali	Foglio 62 Particelle 410-411-412

AS1 – AREA DI STOCCAGGIO 1	
Comune	Demonte
Localizzazione	S.P.337 – Innesto con S.S.21 – Zona Ovest di Demonte
Accessi	S.S. 21 attuale
Superficie	5.500 mq
Uso attuale del suolo	Sistemi colturali e particellari complessi Vegetazione arbustiva o erbacea con alberi sparsi
Destinazione P.R.I.	ZT6 - Zone speciali destinate ad attrezzature ed impianti di interesse turistico, sportivo, ricreativo E - Zone destinate ad attività agricole
Presenza di vincoli	IBA 035 - Alpi Marittime
Morfologia	Terreno con leggera pendenza
Tipologia di ripristino previsto	Ripristino del sito nelle condizioni attuali
Dati catastali	Foglio 62 Particelle 410-411-412

INQUADRAMENTO GENERALE

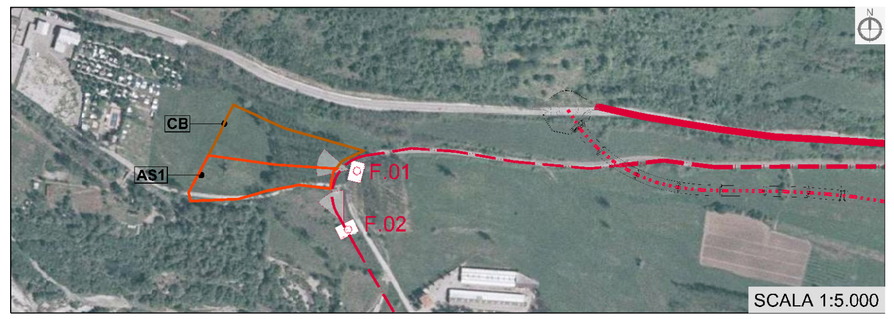

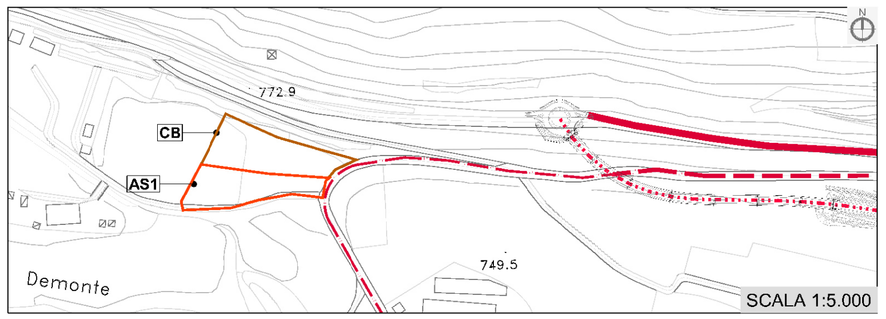

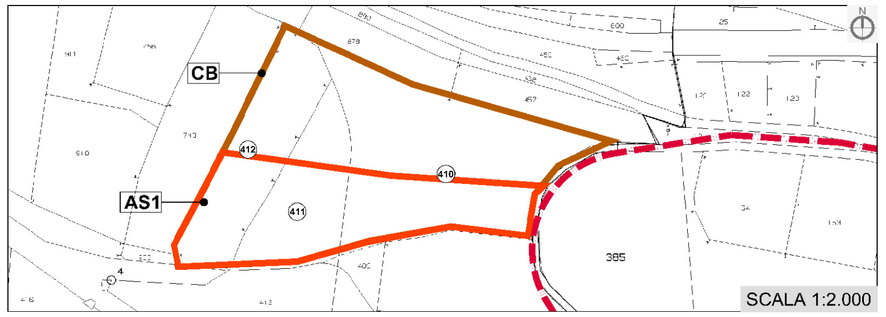

VIABILITA' DI CANTIERE

Viabilità di cantiere esistente

	STRADA	SEZIONE MINIMA	FOTO
	SS21	6m	
	Strada Comunale Perdioni	4,9m	

Viabilità di cantiere temporanea

Nuova pista provvisoria

INQUADRAMENTO TERRITORIALE

AREA DI INTERVENTO NELL'AMBITO DELLA PROVINCIA DI CUNEO

KEYPLAN

LEGENDA

TRACCIATO DI PROGETTO

Tracciato

CANTIERI

Cantiere CB

Cantiere AS

Cantiere CO

ANALISI DEI VINCOLI — SCALA 1:5.000

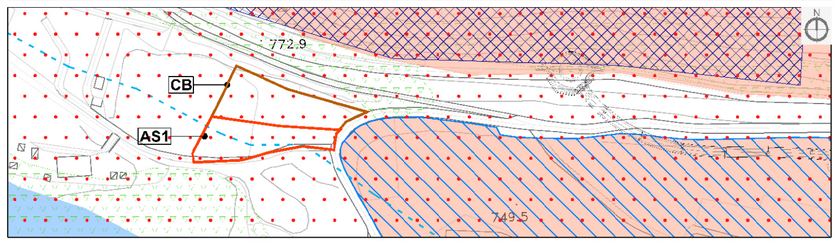

VINCOLI AMBIENTALI E PAESAGGISTICI

Beni paesaggistici

Aree tutelate per legge ai sensi dell'art. 142 del D.lgs. n. 42/2004

Lettera c) I fiumi, i torrenti, i corsi d'acqua iscritti negli elenchi previsti dal testo unico delle disposizioni di legge sulle acque ed impianti elettrici, approvato con R.D. n. 1775/1933, e le relative sponde o piedi degli argini per una fascia di 150 m ciascuna (art. 14 NdA)

Lettera g) I territori coperti da foreste e da boschi, ancorché percorsi o danneggiati dal fuoco, e quelli sottoposti a vincolo di rimboschimento, come definiti dall'articolo 2, commi 2 e 6, del D.lgs. n. 227/2001 (art. 16 NdA)

Fonte: PIANO PAESAGGISTICO REGIONALE (PPR) TAV. 2.6 BENI PAESAGGISTICI

VINCOLO IDROGEOLOGICO

Elementi di pericolosità in relazione al rischio di dissesto

Aree sottoposte a vincolo idrogeologico ex R.D. 3267/23

Fonte. PIANO TERRITORIALE PROVINCIALE (PTP) - Elaborati Illustrativi- Masica Ambientale - TAV. M.A.5_SO CARTA DEL RISCHIO AMBIENTALE

RETE NATURA 2000

Direttiva 92/43/CEE "Habitat" - Direttiva 2009/147/CE "Uccelli" _ D.G.R. n.76-2950 del 22/05/2006

SIC IT1160036 - Stura di Demonte

ZPS IT1160062 - Alte Valli Stura e Maira; ZPS IT1160036 - Stura di Demonte

Fonte: Ministero dell'Ambiente - Rete Natura 2000 - Buffer di Confine - ftp://ftp.minambiente.it/PNN/Natura2000/Perimetrazione/CE_2010/

IBA

IBA 035 - Alpi Marittime

Fonte: Geoportale Nazionale Ministero dell'Ambiente - Aree Importanti per l'avifauna (IBA) - http://www.scr.it/ambiente.it viewer

PIANO DI ASSETTO IDROGEOLOGICO — SCALA 1:5.000

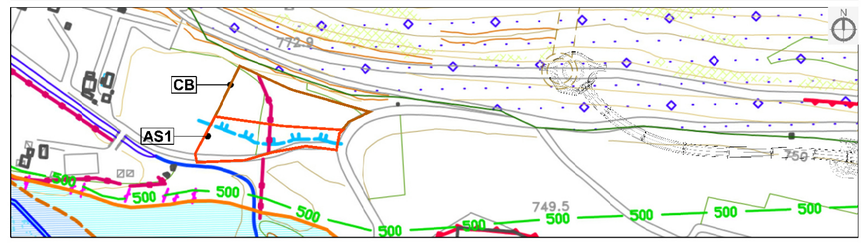

ELEMENTI DI VALUTAZIONE DELLA PERICOLOSITA' NEI SETTORI DI FONDOVALLE

Ee - Area di esondazione a pericolosita' molto elevata

Aste torrentizie del reticolo idrografico principale

Scarpata d'erosione fluviale di altezza compresa tra 1 e 2 metri

Areali inondabili da eventi di piena valutati sia con l'analisi idraulica che geomorfologica, comprendente l'alveo attivo e ordinario del T. Stura

Eb - Area di esondazione a pericolosita' elevata

Areali inondabili da eventi di piena valutati sia con l'analisi idraulica che geomorfologica

Fasce di pericolosità

Ee - Fascia a pericolosità molto elevata valutata con criterio idraulico (Tr=50) e geomorfologico

Eb - Fascia a pericolosità molto elevata valutata con criterio idraulico (Tr=200) e geomorfologico

Em - Fascia a pericolosità molto elevata valutata con criterio idraulico (Tr=500) e geomorfologico

ELEMENTI DI VALUTAZIONE DELLA PERICOLOSITA' NEI SETTORI DI VERSANTE

Principali depositi alluvionali e fluvioglaciali terrazzati stabilizzati sospesi sul fondovalle principale

Settori di versante caratterizzati da elevata acività >35°

AGGIORNAMENTO DEL SISTEMA INFORMATICO REGIONALE - CATASTO OPERE DI DIFESA

Opere longitudinali

Difese di sponda: muri e scogliere

CAVE E RIPORTI DI TERRENO

Cumuli di cava, da ortofoto 2007

Principali aree con riporto di terreno

Fonte: PIANO REGOLATORE INTERCOMUNALE DI COMUNITA' MONTANA, Variante al PRI di adeguamento al PAI - Approvata dalla Regione Piemonte con DGR 11-12660 del 30/11/2009, Tav.3b - Carta geomorfologica e dei dissesti

USO DEL SUOLO — SCALA 1:5.000

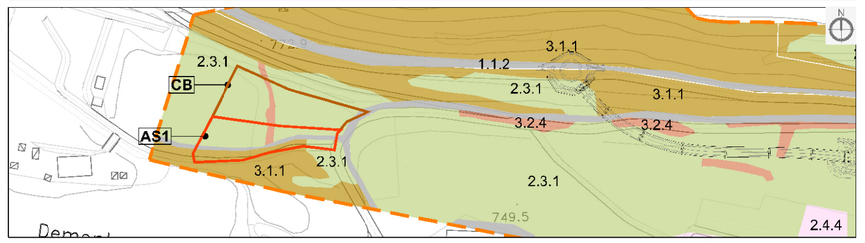

Area d'indagine

MATRICE ANTROPICA

1. Territori Modellati Artificialmente

1.1. Zone urbanizzate

1.1.2 Tessuto urbano discontinuo.

MATRICE AGRICOLA

2. Territori Agricoli

2.3. Prati Stabili

2.3.1. Prati stabili.

MATRICE NATURALE - 3. TERRITORI BOSCATI E AMBIENTI SEMINATURALI

3. Territori boscati e ambienti seminaturali

3.1. Zone boscate

3.1.1. Boschi di latifoglie

3.2. Zone Caratterizzate da Vegetazione Arbustiva e/o Erbacea

3.2.4. Aree a vegetazione boschiva e arbustiva in evoluzione.

3.2.4. Aree a vegetazione boschiva e arbustiva in evoluzione.

INQUADRAMENTO URBANISTICO - PIANO REGOLATORE INTERCOMUNALE — SCALA 1:5.000

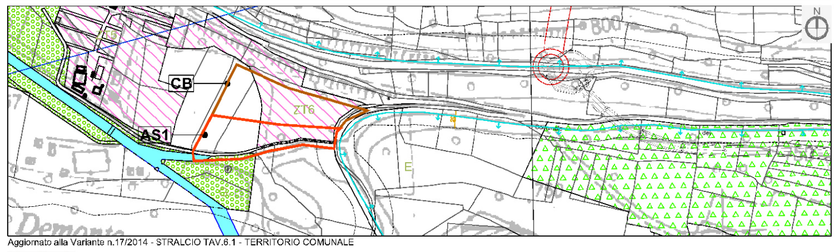

Aggiornato alla Variante n.17/2014 - STRALCIO TAV.6.1 - TERRITORIO COMUNALE

ZTn zone speciali destinate ad attrezzature ed impianti di interesse turistico, sportivo, ricreativo

E zone destinate ad attività agricole

EA zone agricole di salvaguardia ambientale

es. G zone per strutture ed impianti tecnologici e speciali di interesse urbano e territoriale

impianti per produzione energia elettrica

corsi d'acqua

elettrodotti ad alta tensione

perimetro sito di importanza comunitaria (S.I.C.)

perimetro Zona di Protezione Speciale

nr. fasce di rispetto da strade, corsi d'acqua, sorgenti e opere di presa, depuratori

LAYOUT DI CANTIERE — SCALA 1:1.000

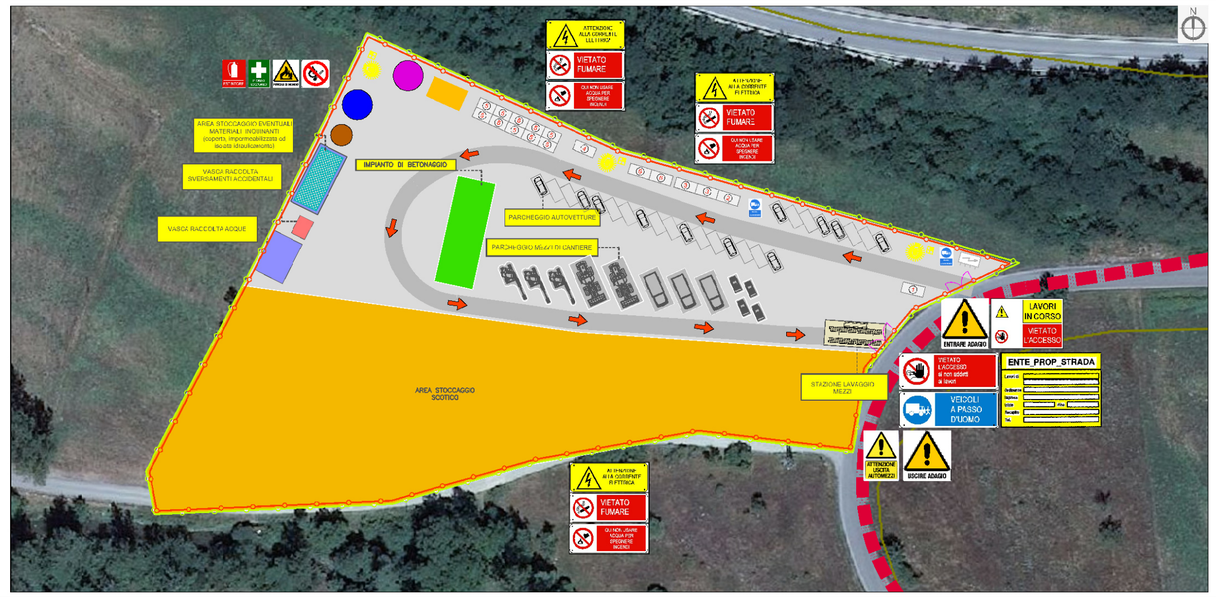

1. Guardiola
2. Ufficio Direzione Lavori
3. Ufficio Direzione Cantiere
4. Infermeria
5. W.C. / Spogliatoio
6. Mensa

Illuminazione di cantiere

Pozzetto messa a terra

Quadro elettrico

Riserva carburante

Riserva acqua

Fossa Imhoff

Magazzini

Recinzione perimetrale di sicurezza

Recinzione provvisionale anti-attraversamento per la fauna

Cancello

Strada Comunale Perdioni

anas — Direzione Progettazione e Realizzazione Lavori

S.S. n.21 "della Maddalena"

Variante agli abitati di Demonte, Aisone e Vinadio

Lotto 1. Variante di Demonte

PROGETTO DEFINITIVO

PROGETTAZIONE: ANAS – DIREZIONE PROGETTAZIONE E REALIZZAZIONE LAVORI

I PROGETTISTI:
ing. Vincenzo Marzi
Ordine Ing. di Bari n.3594
ing. Achille Devitofranceschi
Ordine Ing. di Roma n.19116
geol. Flavio Capozucca
Ordine Geol. del Lazio n.1599

RESPONSABILE DEL SIA
arch. Giovanni Magarò
Ordine Arch. di Roma n.16183

IL COORDINATORE PER LA SICUREZZA IN FASE DI PROGETTAZIONE
geom. Fabio Quondam

VISTO: IL RESPONSABILE DEL PROCEDIMENTO :
ing. Nicolò Canepa

PROTOCOLLO | DATA

CANTIERIZZAZIONE

Schede di cantiere – CB e AS1

CODICE PROGETTO			NOME FILE	REVISIONE	SCALA:
PROGETTO	LIV. PROG.	N. PROG.	DPT005_D_1601_T00_CA00_CAN_SC01_A.DOC		
DPT005	D	1601	CODICE ELAB. T00CA00CANSC01	A	VARIE

REV.	DESCRIZIONE	DATA	REDATTO	VERIFICATO	APPROVATO
C					
B					
A	EMISSIONE	.....			