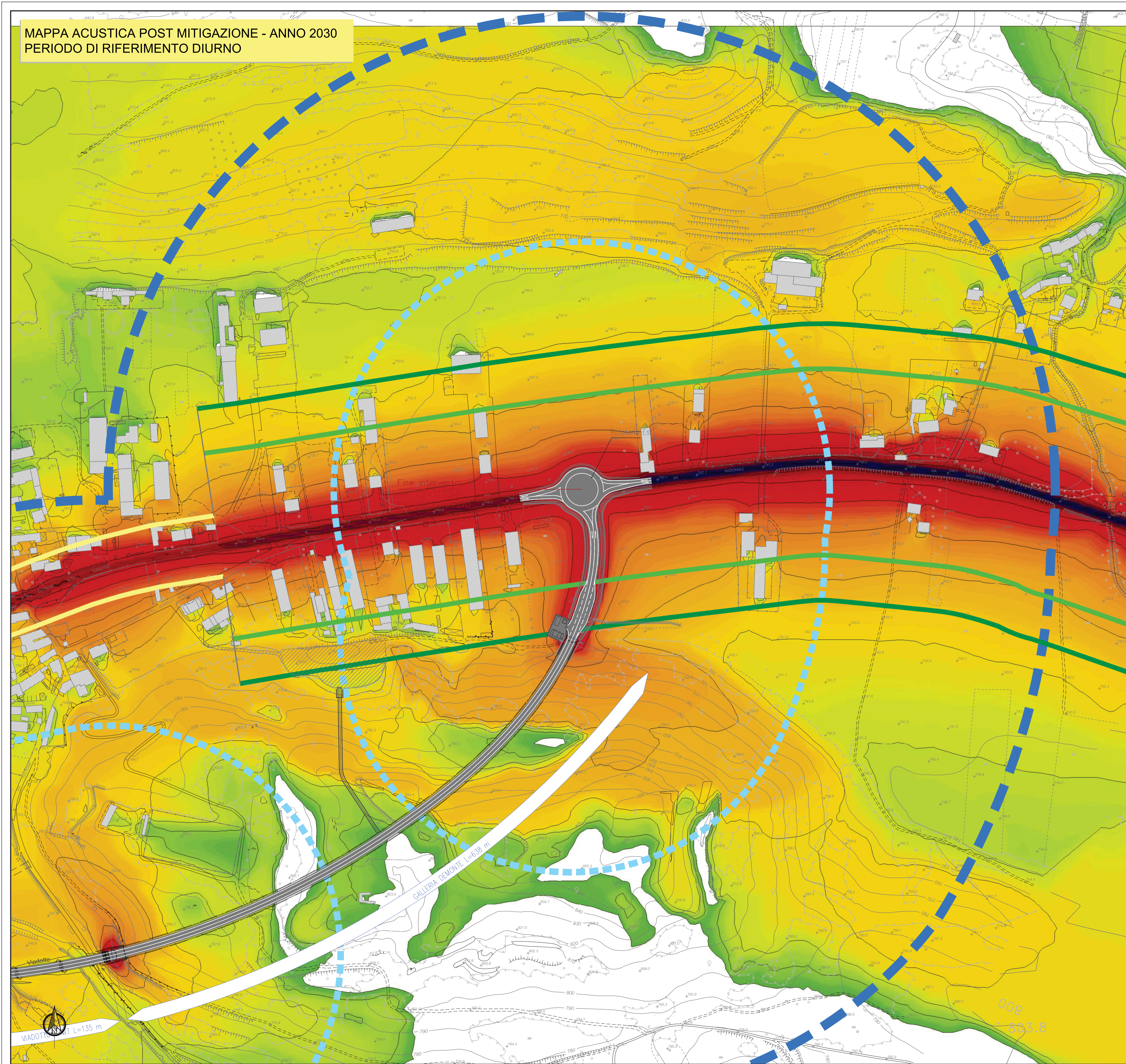
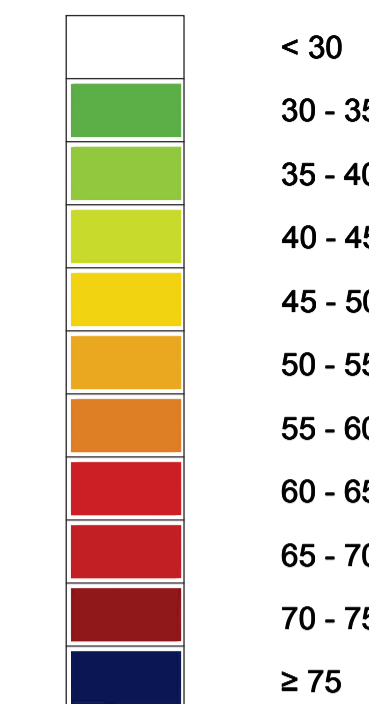


**MAPPA ACUSTICA POST MITIGAZIONE - ANNO 2030**  
**PERIODO DI RIFERIMENTO DIURNO**

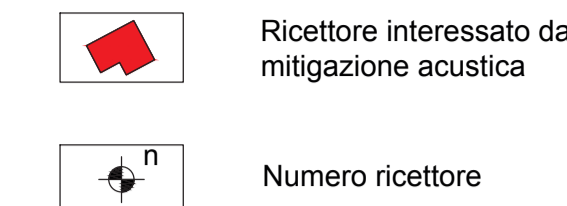


**LEGENDA**

**Livelli Sonori in dB(A):**



**Ricettori**



**Fasce di Pertinenza Acustica - Infrastruttura Stradale di Progetto**

D.P.R. 30/03/2004 n° 142 - Allegato 1 Tab. 1 - Strada Tipo C1

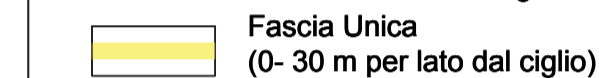


**Fasce di Pertinenza Acustica di Infrastrutture Stradali Concorsuali**

D.P.R. 30/03/2004 n° 142 - Allegato 1 Tab. 2 - Strada Tipo C - Sottotipo ai fini acustici Cb



D.P.R. 30/03/2004 n° 142 - Allegato 1 Tab. 2 - Strada Tipo E



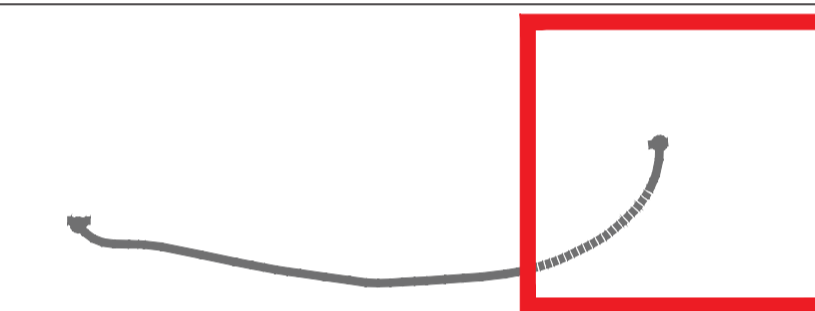
**Tracciato di Progetto**



**Barriere di Progetto**



**QUADRO D'UNIONE**



S.S. 21 "DEL COLLE DELLA MADDALENA"  
 VARIANTE STRADALE ALL'ABITATO DI DEMONTE



**Direzione Progettazione e Realizzazione Lavori**

**S.S. n.21 "della Maddalena"**  
 Variante agli abitati di Demonte, Aisone e Vinadio  
 Lotto 1. Variante di Demonte

**PROGETTO DEFINITIVO**

**PROGETTAZIONE: ANAS - DIREZIONE PROGETTAZIONE E REALIZZAZIONE LAVORI**

**I PROGETTISTI:**  
 Ing. Vincenzo Marzi  
 Ordine Ing. di Bari n.3594  
 Ing. Achille Dentitranceschi  
 Ordine Ing. di Roma n.19116  
 geom. Flavio Capausca  
 Ordine Geol. del Lazio n.1599

**RESPONSABILE DEL SIA**  
 arch. Giovanni Magarà  
 Ordine Arch. di Roma n.16183

**IL COORDINATORE PER LA SICUREZZA IN FASE DI PROGETTAZIONE**  
 geom. Fabio Quondam

**VISTO: IL RESPONSABILE DEL PROCEDIMENTO :**  
 Ing. Nicolò Caneva

PROTOCOLLO DATA

**STUDIO IMPATTO AMBIENTALE**  
**QUADRO RIFERIMENTO AMBIENTALE – Rumore**  
**Mappa Impatto Acustico Post Opera Mitigato – Anno 2030 (Diurno)**  
 Tav. 4 di 4

CODICE PROGETTO	LIV. PROG.	N. PROG.	NOME FILE	REVISIONE	SCALA:
DPT005	D	1601	TO0IA06AMBCT57A	A	1:2000
			CODICE ELAB.		
			TO0IA06AMBCT57		

C					
B					
A	EMISSIONE				
REV.	DESCRIZIONE	DATA	REDATTO	VERIFICATO	APPROVATO