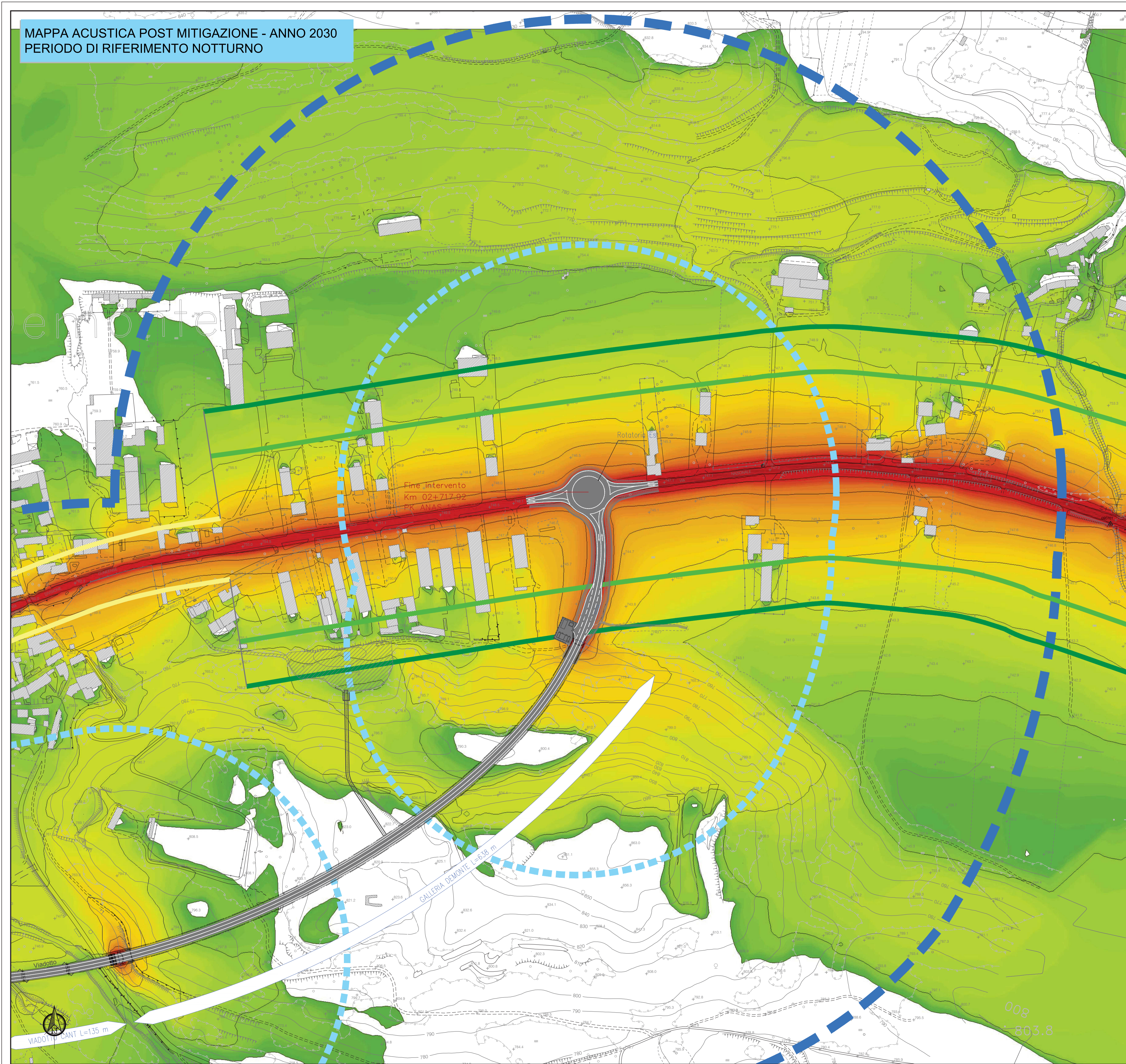
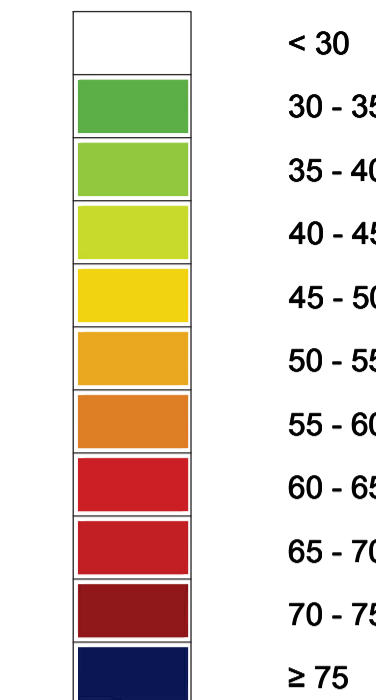


**MAPPA ACUSTICA POST MITIGAZIONE - ANNO 2030**  
**PERIODO DI RIFERIMENTO NOTTURNO**

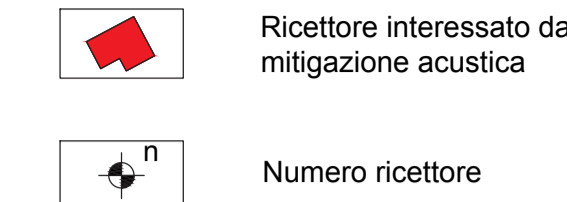


**LEGENDA**

**Livelli Sonori in dB(A):**



**Ricettori**



**Fasce di Pertinenza Acustica - Infrastruttura Stradale di Progetto**

D.P.R. 30/03/2004 n° 142 - Allegato 1 Tab. 1 - Strada Tipo C1

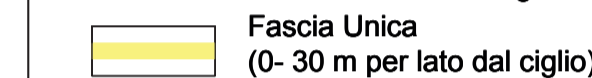


**Fasce di Pertinenza Acustica di Infrastrutture Stradali Concorsuali**

D.P.R. 30/03/2004 n° 142 - Allegato 1 Tab. 2 - Strada Tipo C - Sottotipo ai fini acustici Cb



D.P.R. 30/03/2004 n° 142 - Allegato 1 Tab. 2 - Strada Tipo E



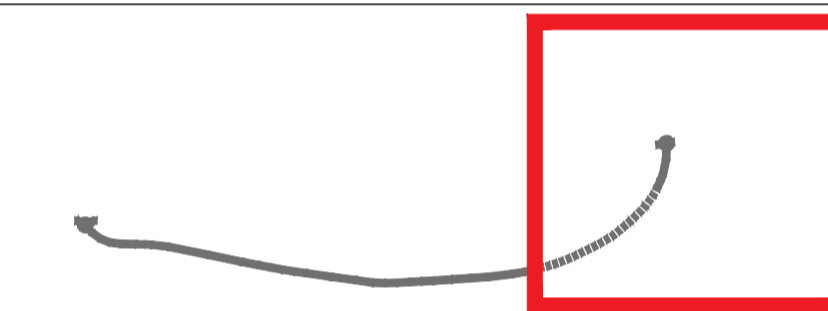
**Tracciato di Progetto**



**Barriere di Progetto**



**QUADRO D'UNIONE**



S.S. 21 "DEL COLLE DELLA MADDALENA"  
 VARIANTE STRADALE ALL'ABITATO DI DEMONTE



**Direzione Progettazione e Realizzazione Lavori**

**S.S. n.21 "della Maddalena"**  
 Variante agli abitati di Demonte, Aisone e Vinadio  
 Lotto 1. Variante di Demonte

**PROGETTO DEFINITIVO**

**PROGETTAZIONE: ANAS - DIREZIONE PROGETTAZIONE E REALIZZAZIONE LAVORI**

<b>I PROGETTISTI:</b> Ing. Vincenzo Marzi Ordine Ing. di Bari n.3594 Ing. Achille Denticefranceschi Ordine Ing. di Roma n.19116 geol. Flavio Capozucca Ordine Geol. del Lazio n.1599	
<b>RESPONSABILE DEL SIA</b> arch. Giovanni Mogarà Ordine Arch. di Roma n.16183	
<b>IL COORDINATORE PER LA SICUREZZA IN FASE DI PROGETTAZIONE</b> geom. Fabio Quondam	
<b>VISTO: IL RESPONSABILE DEL PROCEDIMENTO :</b> Ing. Nicolò Capella	
PROTOCOLLO	DATA

**STUDIO IMPATTO AMBIENTALE**  
**QUADRO RIFERIMENTO AMBIENTALE – Rumore**  
 Mappa Impatto Acustico Post Opera Mitigato – Anno 2030 (Notturno)  
 Tav. 4 di 4

CODICE PROGETTO		NOME FILE		REVISIONE	SCALA:
DPT005		TO0IA06AMBCT61A		A	1:2000
PROGETTO		CODICE ELAB.			
D 16/01		TO0IA06AMBCT61			
C					
B					
A	EMISSIONE				
REV.	DESCRIZIONE	DATA	REDATTO	VERIFICATO	APPROVATO