VIABILITA' DI CANTIERE

SCALA 1:10.000

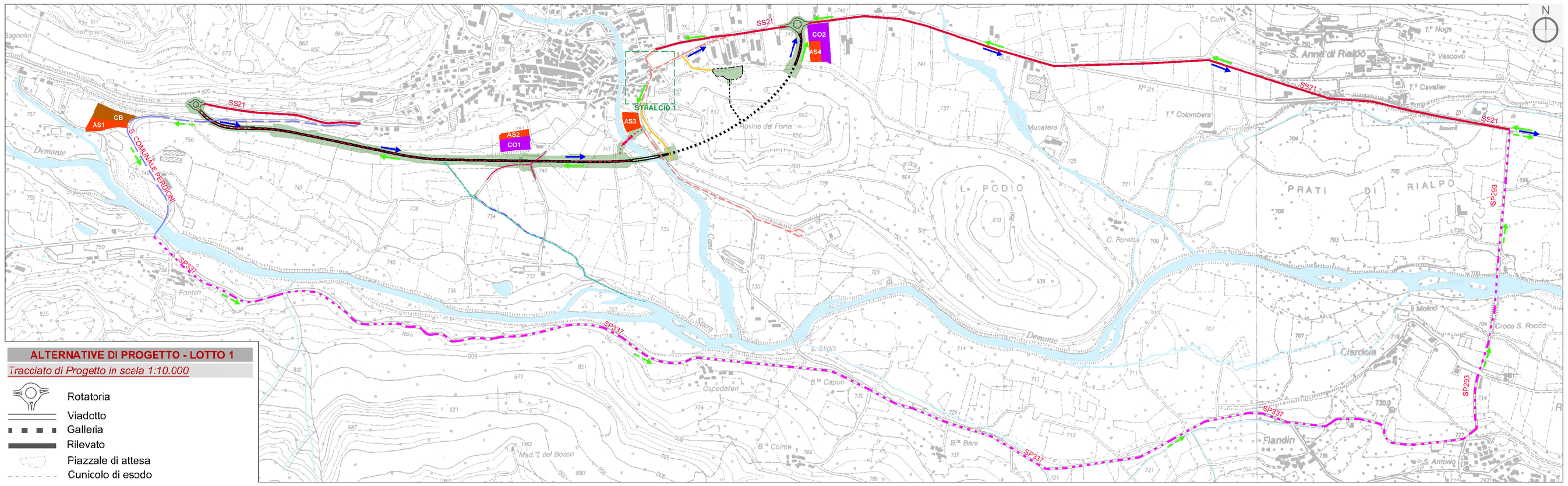

ALTERNATIVE DI PROGETTO - LOTTO 1

Tracciato di Progetto in scala 1:10.000

- Rotatoria
- Viadotto
- Galleria
- Rilevato
- Piazzale di attesa
- Cunicolo di esodo

CANTIERIZZAZIONE

SCALA 1:5.000

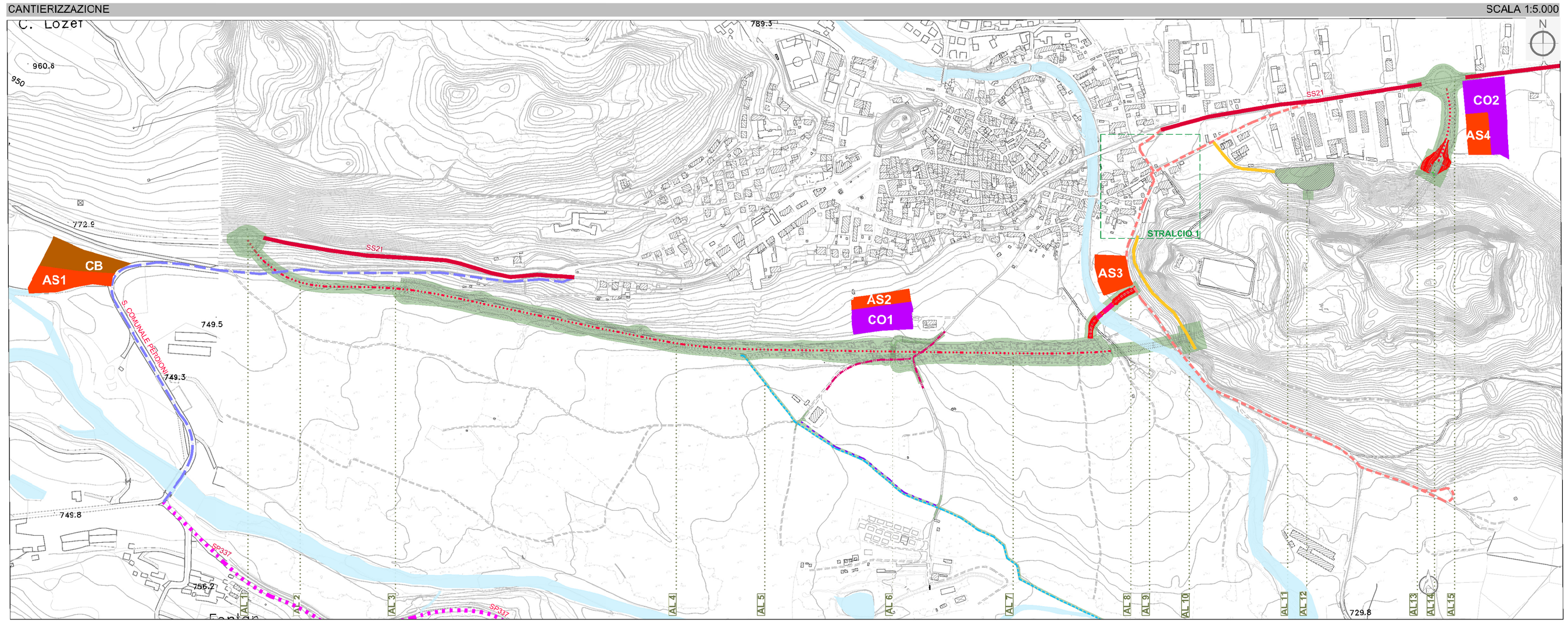

LEGENDA

VIABILITA' DI CANTIERE

Viabilità di cantiere esistente

	STRADA	SEZIONE MINIMA	FOTO
	SS21	6m	
	SP337 SP293	4.1m	
	Via San Giovanni Via Festiona	4.5m	

	STRADA	SEZIONE MINIMA	FOTO
	Strada Comunale Perdioni	4,9m	
	Viabilità da adeguare	0,8m	

Viabilità di cantiere temporanea

- Nuova pista provvisoria
- Pista provvisoria relativa al collettore idraulico
- Ubicazione ponteggio provvisorio (tipo Bailey)

VIABILITA' DI NUOVA REALIZZAZIONE

- Stradello di servizio

VIABILITA' ESISTENTE DA DISMETTERE

- Via Granili

FLUSSI DI CANTIERE PREVALENTI

Approvigionamenti

- Approvvigionamenti
- Carico vuoto

Smaltimenti

- Smaltimenti

OPERE PROVVISIONALI DI CANTIERE

Ponteggio provvisorio (tipo Bailey)

Rilevato di approccio scavo imbocco est

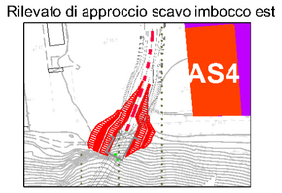

AREE DI CANTIERE

	DESCRIZIONE	N.			SUPERFICIE
CB	CANTIERE BASE	1	CB		6.600 mq
AS	AREA DI STOCCAGGIO	4	AS1		5.500 mq
			AS2		2.800 mq
			AS3		4.300 mq
			AS4		3.520 mq
CO	CANTIERE OPERATIVO	2	CO1		5.900 mq
			CO2		8.390 mq
AL	AREA DI LAVORAZIONE	15	AL1	Rotatoria Ovest	3.700 mq
			AL2	Viadotto Perdioni	7.500 mq
			AL3	Spalla Viadotto Perdioni	600 mq
			AL4	Rilevato 1	39.600 mq
			AL5	Collettore idraulico	5.800 mq
			AL6	Sottopasso stradale	2.550 mq
			AL7	Rilevato 2	21.550 mq
			AL8	Ponte Bailey	3.800 mq
			AL9	Viadotto Cant	3.600 mq
			AL10	Imbocco Ovest Galleria	2.500 mq
			AL11	Piazzale di attesa	4.500 mq
			AL12	Imbocco cunicolo di sicurezza	350 mq
			AL13	Imbocco Est Galleria	2.400 mq
			AL14	Rilevato 3	5.400 mq
			AL15	Rotatoria Est	5.200 mq

INQUADRAMENTO TERRITORIALE

AREA DI INTERVENTO NELL'AMBITO DELLA PROVINCIA DI CUNEO

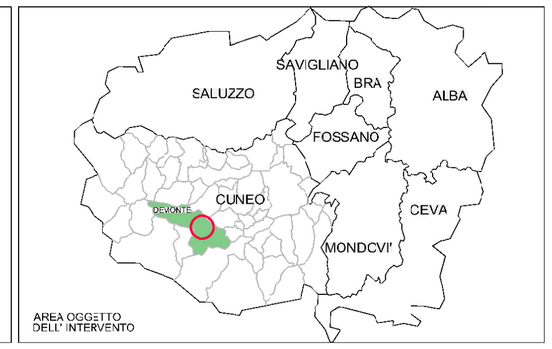

LEGENDA

TRACCIATO DI PROGETTO

- Tracciato

STRALCIO 1

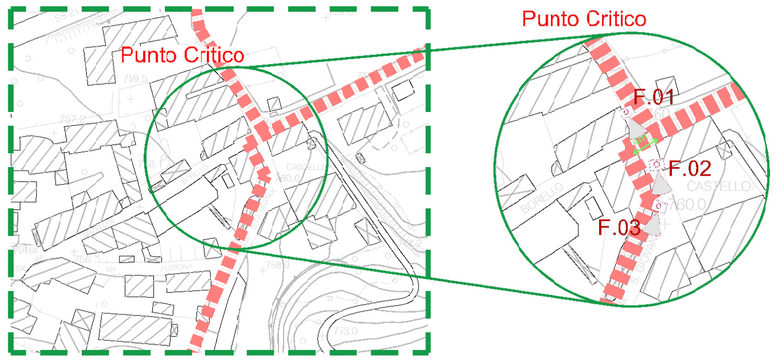

F.01

F.02

F.03

anas — Direzione Progettazione e Realizzazione Lavori

S.S. n.21 "della Maddalena"

Variante agli abitati di Demonte, Aisone e Vinadio

Lotto 1. Variante di Demonte

PROGETTO DEFINITIVO

PROGETTAZIONE: ANAS - DIREZIONE PROGETTAZIONE E REALIZZAZIONE LAVORI

I PROGETTISTI:
Ing. Vincenzo Marzi
Ordine Ing. di Bari n.3594
Ing. Achille Devitofranceschi
Ordine Ing. di Roma n.19116
geol. Flavio Capozucca
Ordine Geol. del Lazio n.1599

RESPONSABILE DEL SIA
arch. Giovanni Magarò
Ordine Arch. di Roma n.16183

IL COORDINATORE PER LA SICUREZZA IN FASE DI PROGETTAZIONE
geom. Fabio Quondam

VISTO: IL RESPONSABILE DEL PROCEDIMENTO :
Ing. Nicolò Canepa

PROTOCOLLO | DATA

STUDIO DI IMPATTO AMBIENTALE
QUADRO DI RIFERIMENTO PROGETTUALE
Planimetria aree di cantiere e viabilità

CODICE PROGETTO (PROGETTO / LIV. PROG. / N. PROG.)	NOME FILE	REVISIONE	SCALA:
DPT005 D 1601	DPT005_D_1601_T00_IA05_CAN_PL01_A.DOC CODICE ELAB. T00 IA05 CAN PL01	A	VARIE

REV.	DESCRIZIONE	DATA	REDATTO	VERIFICATO	APPROVATO
C					
B					
A	EMISSIONE	.....			