SCHEDA SINTETICA

CO1 - CANTIERE OPERATIVO 1	
Comune	Demonte
Localizzazione	Sud del centro abitato di Demonte in adiacenza alla via Granili
Accessi	via Granili, via I maggio, tracciato di progetto
Superficie	5.900 mq
Uso attuale del suolo	Sistemi colturali e particellari complessi Vegetazione arbustiva o erbacea con alberi sparsi
Destinazione P.R.I.	E3 - Zone agricole di salvaguardia ambientale
Presenza di vincoli	IBA 035 - Alpi Marittime
Morfologia	Terreno con leggera pendenza
Tipologia di ripristino previsto	Ripristino del sito nelle condizioni attuali
Dati catastali	Foglio 57 Particelle 53-54-55-391

AS2 – AREA DI STOCCAGGIO 2	
Comune	Demonte
Localizzazione	Sud del centro abitato di Demonte in adiacenza alla via Granili
Accessi	via Granili, via I maggio, tracciato di progetto
Superficie	2.800 mq
Uso attuale del suolo	Sistemi colturali e particellari complessi Vegetazione arbustiva o erbacea con alberi sparsi
Destinazione P.R.I.	E3 - Zone agricole di salvaguardia ambientale
Presenza di vincoli	IBA 035 - Alpi Marittime
Morfologia	Terreno con leggera pendenza
Tipologia di ripristino previsto	Ripristino del sito nelle condizioni attuali
Dati catastali	Foglio 57 Particelle 52-53

INQUADRAMENTO GENERALE

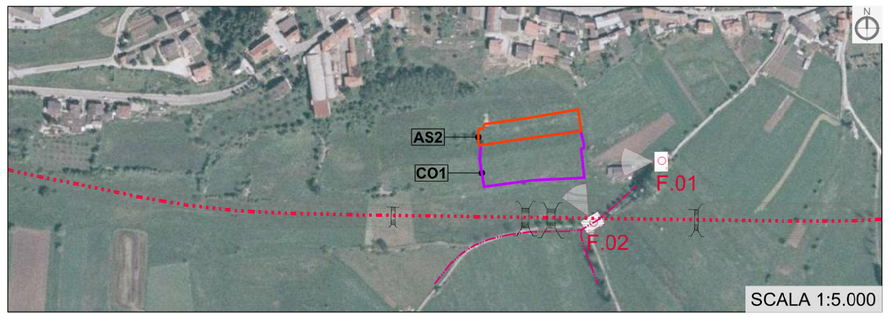

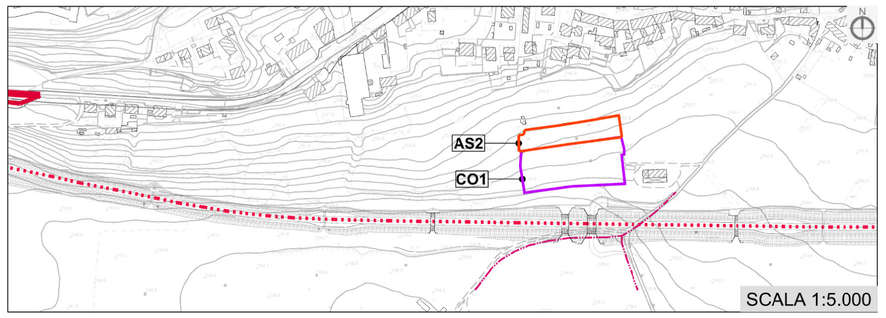

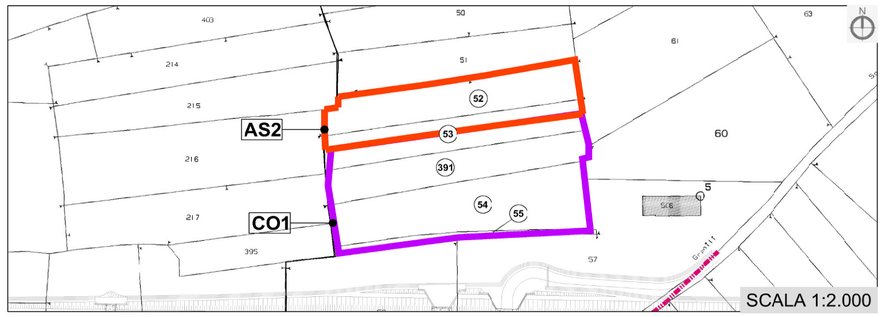

VIABILITA' DI CANTIERE

Viabilità di cantiere esistente

	STRADA	SEZIONE MINIMA	FOTO
	SS21	6m	

Viabilità di cantiere temporanea

Nuova pista provvisoria

VIABILITA' DI NUOVA REALIZZAZIONE

Nuova viabilità campestre (sterrata)

VIABILITA' ESISTENTE DA DISMETTERE

Via Granili

INQUADRAMENTO TERRITORIALE

AREA DI INTERVENTO NELL'AMBITO DELLA PROVINCIA DI CUNEO

KEYPLAN

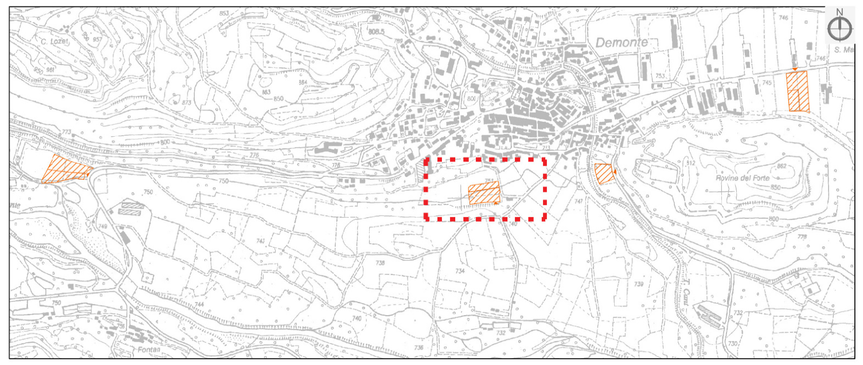

LEGENDA

TRACCIATO DI PROGETTO

Tracciato

CANTIERI

Cantiere CB

Cantiere AS

Cantiere CO

ANALISI DEI VINCOLI — SCALA 1:5.000

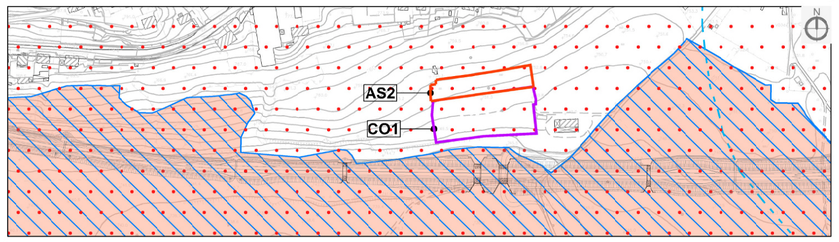

VINCOLI AMBIENTALI E PAESAGGISTICI

Beni paesaggistici

Aree tutelate per legge ai sensi dell'art. 142 del D.lgs. n. 42/2004

Lettera c) I fiumi, i torrenti, i corsi d'acqua iscritti negli elenchi previsti dal testo unico delle disposizioni di legge sulle acque ed impianti elettrici, approvato con R.D. n. 1775/1933, e le relative sponde o piedi degli argini per una fascia di 150 m ciascuna (art. 14 NdA)

Fonte: PIANO PAESAGGISTICO REGIONALE (PPR) TAV. 2.6 BENI PAESAGGISTICI

RETE NATURA 2000

Direttiva 92/43/CEE "Habitat" - Direttiva 2009/147/CE "Uccelli" _ D.G.R. n.76-2950 del 22/05/2006

SIC IT1160036 - Stura di Demonte

ZPS IT1160036 - Stura di Demonte

Fonte: Ministero dell'Ambiente - Rete Natura 2000 - Schede e Cartografia - ftp://ftp.minambiente.it/PNM/Natura2000/Trasmissione/CE_2016/

IBA

IBA 035 - Alpi Marittime

Fonte: Geoportale Nazionale ministero dell'Ambiente - Aree importanti per l'avifauna (IBA) - http://www.pcn.minambiente.it/viewer/

PIANO DI ASSETTO IDROGEOLOGICO — SCALA 1:5.000

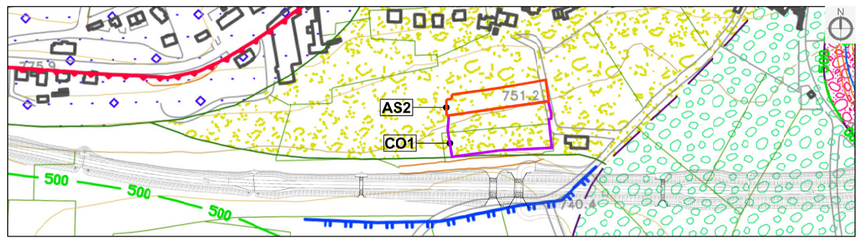

ELEMENTI DI VALUTAZIONE DELLA PERICOLOSITA' NEI SETTORI DI FONDOVALLE

Scarpata di erosione fluviale di altezza compresa tra 1 e 2 m

Cn - Area di conoide non recentemente attivatasi

Conoide con canale di scarico attivo e settori laterali morfologicamente protetti esterni alla dinamica torrentizia, individuati da analisi idraulica e/o geomorfologica

Fasce di pericolosità

Em - Fascia a pericolosità molto elevata valutata con criterio idraulico (Tr=500) e geomorfologico

ELEMENTI DI VALUTAZIONE DELLA PERICOLOSITA' NEI SETTORI DI VERSANTE

Principali depositi alluvionali e fluvioglaciali terrazzati stabilizzati sospesi sul fondovalle principale

Residui di antiche conoidi dei principali affluenti dello Stura

CAVE E RIPORTI DI TERRENO

Principali aree con riporto di terreno

Fonte: PIANO REGOLATORE INTERCOMUNALE DI COMUNITA' MONTANA, Variante al PRI di adeguamento al PAI - Approvata dalla Regione Piemonte con DGR 11-12660 del 30/11/2009, Tav.3b - Carta geomorfologica e dei dissesti

USO DEL SUOLO — SCALA 1:5.000

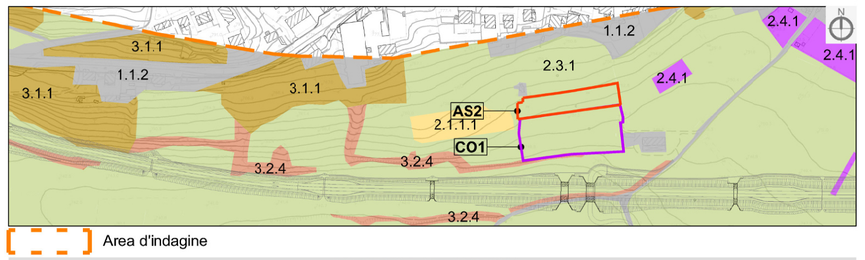

Area d'indagine

MATRICE ANTROPICA

1. Territori Modellati Artificialmente

1.1. Zone urbanizzate

1.1.2 Tessuto urbano discontinuo.

MATRICE AGRICOLA

2. Territori Agricoli

2.1.1. Seminativi in aree non irrigue

2.1.1.1 Colture intensive

2.3. Prati Stabili

2.3.1. Prati stabili.

2.4. Zone Agricole Eterogenee

2.4.1. Colture annuali associate a colture permanenti.

MATRICE NATURALE - 3. TERRITORI BOSCATI E AMBIENTI SEMINATURALI

3. Territori boscati e ambienti seminaturali

3.1. Zone boscate

3.1.1. Boschi di latifoglie.

3.2. Zone Caratterizzate da Vegetazione Arbustiva e/o Erbacea

3.2.4. Aree a vegetazione boschiva e arbustiva in evoluzione.

3.2.4. Aree a vegetazione boschiva e arbustiva in evoluzione.

INQUADRAMENTO URBANISTICO - PIANO REGOLATORE INTERCOMUNALE — SCALA 1:5.000

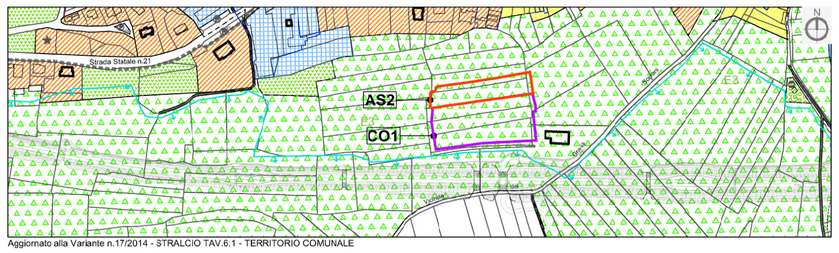

Aggiornato alla Variante n.17/2014 - STRALCIO TAV.6.1 - TERRITORIO COMUNALE

zone residenziali di completamento

zone per complessi produttivi di riordino e completamento

zone destinate ad attività agricole

zone agricole di salvaguardia ambientale

fasce di rispetto da strade, corsi d'acqua, sorgenti e opere di presa, depuratori

perimetro sito di importanza comunitaria (S.I.C.)

perimetro Zona di Protezione Speciale

verde privato inadificabile

zone per attrezzature e servizi pubblici di livello comunale (in insediamenti residenziali)

C verde — V verde

D parcheggio — P parcheggio

LAYOUT DI CANTIERE — SCALA 1:1.000

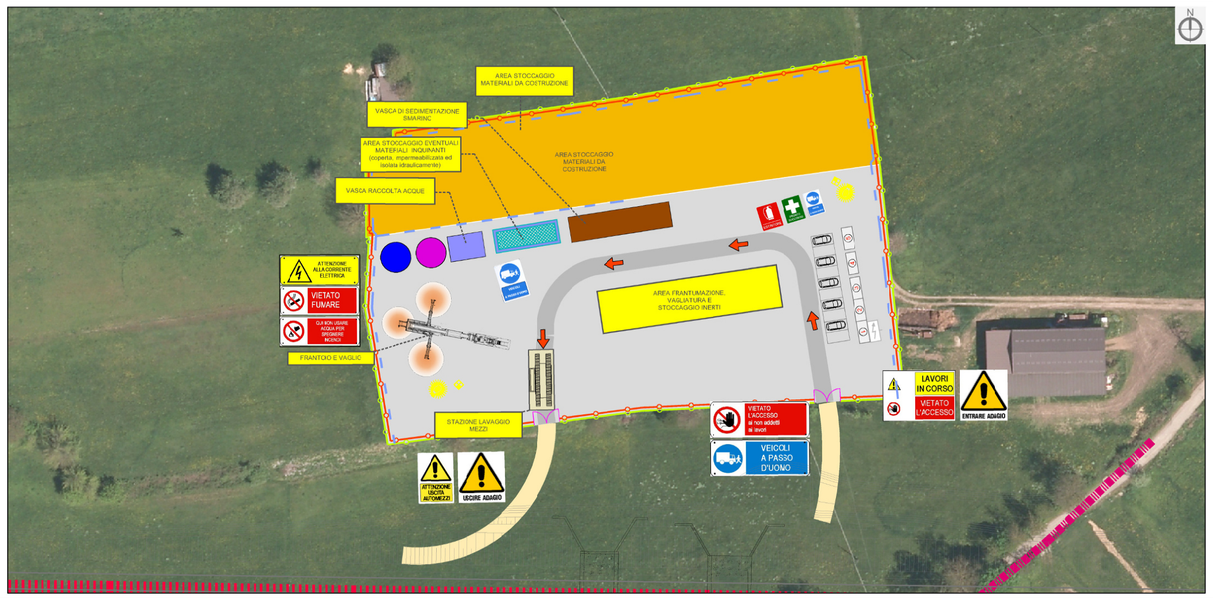
AREA STOCCAGGIO MATERIALI DA COSTRUZIONE
VASCA DI SEDIMENTAZIONE REFLUI
AREA STOCCAGGIO SVINATURE MATERIALI INQUINANTI (materiali bituminosi, oli esausti, solventi, detergenti, acidi, disattivanti)
VASCA RACCOLTA ACQUE
AREA STOCCAGGIO MATERIALI DA COSTRUZIONE
AREA PARCHEGGIO
AREA PARCHEGGIO
AREA PARCHEGGIO