SCHEDA SINTETICA

CO2 - CANTIERE OPERATIVO 2	
Comune	Demonte
Localizzazione	Est del centro abitato di Demonte in adiacenza alla S.S.21
Accessi	S.S.21
Superficie	8.390 mq
Uso attuale del suolo	Sistemi colturali e particellari complessi Vegetazione arbustiva o erbacea
Destinazione P.R.I.	E - Zone destinate ad attività agricole
Presenza di vincoli	IBA 035 - Alpi Marittime
Morfologia	Terreno pianeggiante
Tipologia di ripristino previsto	Ripristino del sito nelle condizioni attuali
Dati catastali	Foglio 45 Particelle 22-23-179-265

AS4 – AREA DI STOCCAGGIO 4	
Comune	Demonte
Localizzazione	Est del centro abitato di Demonte in adiacenza alla S.S.21
Accessi	S.S.21
Superficie	3.520 mq
Uso attuale del suolo	Sistemi colturali e particellari complessi Vegetazione arbustiva o erbacea In parte Boschi di latifoglie
Destinazione P.R.I.	E - Zone destinate ad attività agricole
Presenza di vincoli	IBA 035 - Alpi Marittime
Morfologia	Terreno pianeggiante
Tipologia di ripristino previsto	Ripristino del sito nelle condizioni attuali
Dati catastali	Foglio 45 Particelle 22-23-179-265

INQUADRAMENTO GENERALE

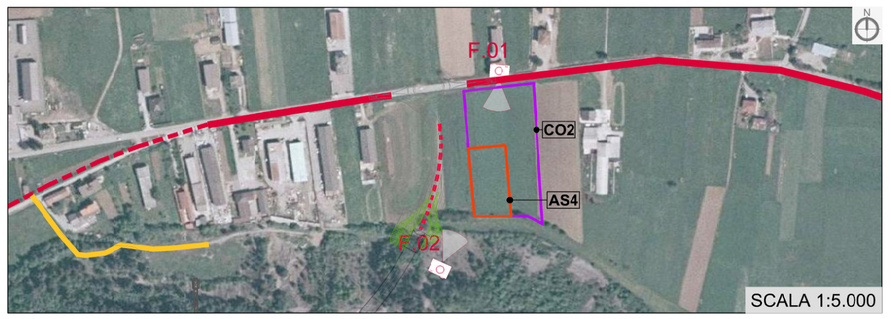

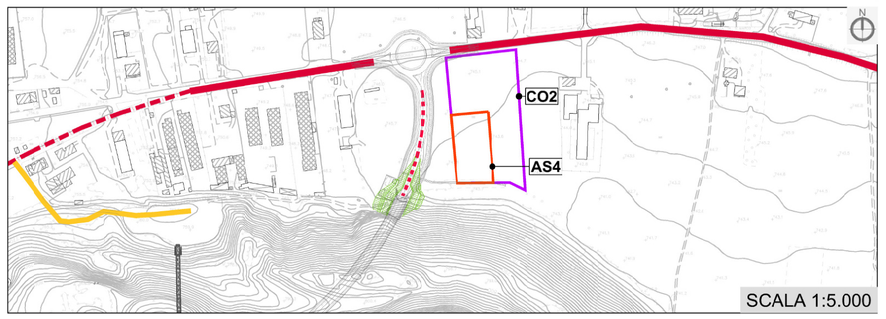

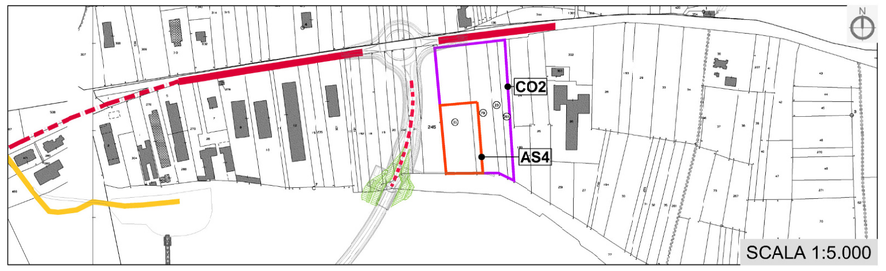

VIABILITA' DI CANTIERE

Viabilità di cantiere esistente

	STRADA	SEZIONE MINIMA	FOTO
	SS21	6m	
	Via San Giovanni Via Festiona	4,5m	
	Viabilità da adeguare	0,8m	

Viabilità di cantiere temporanea

Nuova pista provvisoria

INQUADRAMENTO TERRITORIALE

AREA DI INTERVENTO NELL'AMBITO DELLA PROVINCIA DI CUNEO

KEYPLAN

LEGENDA

TRACCIATO DI PROGETTO

Tracciato

CANTIERI

Cantiere CB — Cantiere AS — Cantiere CO

OPERE PROVVISIONALI DI CANTIERE

Rilevato di approccio scavo imbocco est

ANALISI DEI VINCOLI — SCALA 1:5.000

VINCOLI AMBIENTALI E PAESAGGISTICI

Beni paesaggistici

Aree tutelate per legge ai sensi dell'art. 142 del D.lgs. n. 42/2004

Lettera c) I fiumi, i torrenti, i corsi d'acqua iscritti negli elenchi previsti dal testo unico delle disposizioni di legge sulle acque ed impianti elettrici, approvato con R.D. n. 1775/1933, e le relative sponde o piedi degli argini per una fascia di 150 m ciascuna (art. 14 NdA)

Fonte: PIANO PAESAGGISTICO REGIONALE (PPR) TAV. 2.5 BENI PAESAGGISTICI

Beni culturali

- Altri beni e aree di interesse culturale

Area tutelata *ope legis* (artt. 10-12 del D.Lgs. n. 42/2004, ex L.1089/1939)

Fonti: Soprintendenza Beni Architettonici e Culturali del Piemonte

VINCOLO IDROGEOLOGICO

Elementi di pericolosità in relazione al rischio di dissesto

Aree sottoposte a vincolo idrogeologico ex R.D. 3267/23

Fonte: PIANO TERRITORIALE PROVINCIALE (PTP) - Elaborati Illustrativi- Matrice Ambientale - TAV. M.A.5_SO CARTA DEL RISCHIO AMBIENTALE

IBA

IBA 035 - Alpi Marittime

Fonte: Geoportale Nazionale Ministero dell'Ambiente - Aree importanti per l'avifauna (IBA) - http://www.pcn.minambiente.it/viewer/

PIANO DI ASSETTO IDROGEOLOGICO — SCALA 1:5.000

ELEMENTI DI VALUTAZIONE DELLA PERICOLOSITA' NEI SETTORI DI FONDOVALLE

Fasce di pericolosità

Ee - Fascia a pericolosità molto elevata valutata con criterio idraulico (Tr=50) e geomorfologico

Eb - Fascia a pericolosità molto elevata valutata con criterio idraulico (Tr=200) e geomorfologico

ELEMENTI DI VALUTAZIONE DELLA PERICOLOSITA' NEI SETTORI DI VERSANTE

Principali depositi alluvionali e fluvioglaciali terrazzati stabilizzati sospesi sul fondovalle principale

Residui di antiche conoidi dei principali affluenti dello Stura

Principali accumuli di detrito di falda non stabilizzati, privi di vegetazione arbustiva ed arborea consolidata

USO DEL SUOLO — SCALA 1:5.000

Area d'indagine

MATRICE ANTROPICA

1. Territori Modellati Artificialmente

1.1. Zone urbanizzate

1.1.2 Tessuto urbano discontinuo.

MATRICE AGRICOLA

2. Territori Agricoli

2.3. Prati Stabili

2.3.1. Prati stabili.

MATRICE NATURALE - 3. TERRITORI BOSCATI E AMBIENTI SEMINATURALI

3. Territori boscati e ambienti seminaturali

3.1. Zone boscate

3.1.3 Boschi misti di conifere e latifoglie.

3.1.3.1 Boschi misti a prevalenza di latifoglie

3.2. Zone Caratterizzate da Vegetazione Arbustiva e/o Erbacea

3.2.4. Aree a vegetazione boschiva e arbustiva in evoluzione.

3.2.4. Aree a vegetazione boschiva e arbustiva in evoluzione.

INQUADRAMENTO URBANISTICO - PIANO REGOLATORE INTERCOMUNALE — SCALA 1:5.000

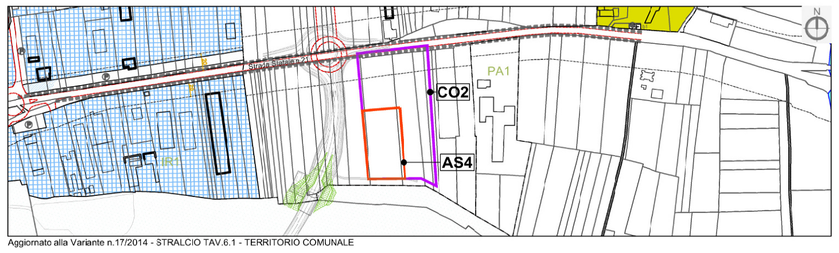

Aggiornato alla Variante n.17/2014 - STRALCIO TAV.6.1 - TERRITORIO COMUNALE

IRn zone per complessi produttivi di riordino e completamento

E zone destinate ad attività agricole

PA zone destinate ad attività produttive agricole

es.

zone per attrezzature e servizi pubblici di livello comunale (in insediamenti residenziali)

C verde — V verde

D parcheggio — P parcheggio

prev.

zone per attrezzature e servizi pubblici (in insediamenti diversi dai residenziali)

D parcheggio — P parcheggio

LAYOUT DI CANTIERE — SCALA 1:1.000

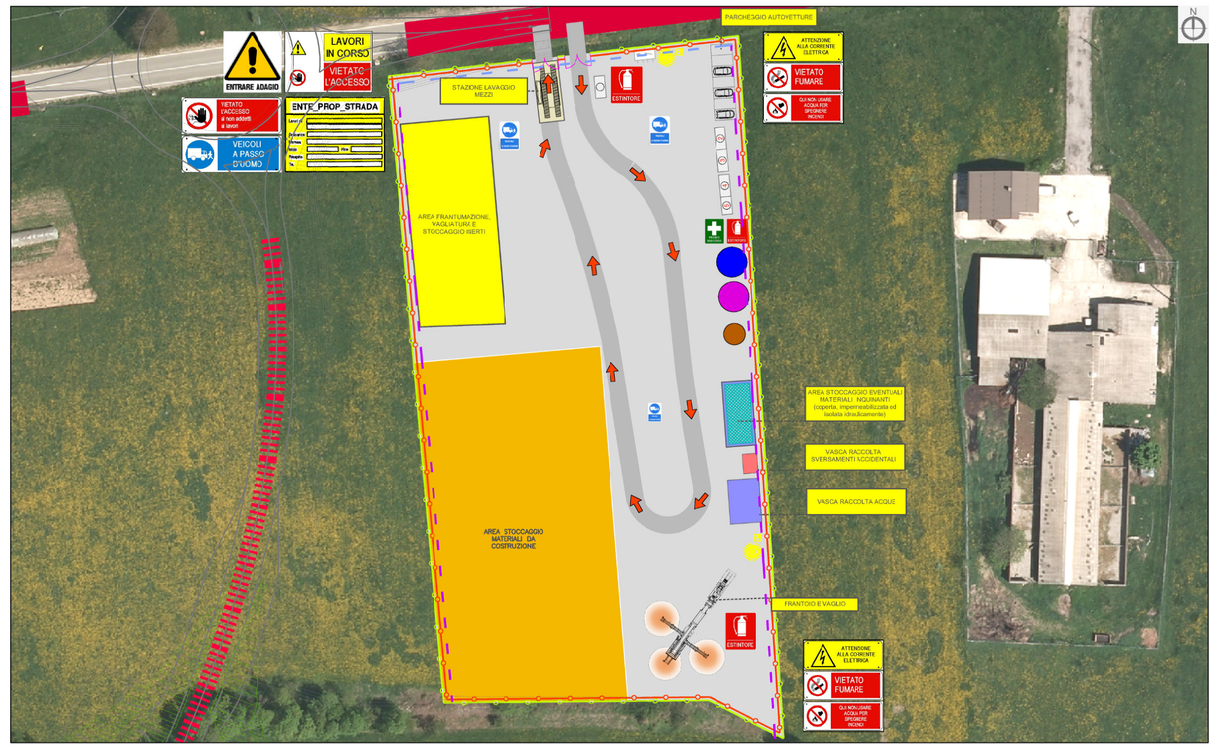

1 Guardiola

2 Ufficio Direzione Lavori

3 Ufficio Direzione Cantiere

4 Infermeria

5 W.C./ Spogliatoio

Illuminazione di cantiere

Pozzetto messa a terra

Quadro elettrico

Riserva carburante

Riserva acqua

Recinzione perimetrale di sicurezza

Recinzione provvisionale anti-attraversamento per la fauna

Cancello

Barriera provvisionale antirumore h 3m

Barriera provvisionale antirumore h 4m

SS21

Nuova pista provvisoria

anas — Direzione Progettazione e Realizzazione Lavori

S.S. n.21 "della Maddalena"

Variante agli abitati di Demonte, Aisone e Vinadio

Lotto 1. Variante di Demonte

PROGETTO DEFINITIVO

PROGETTAZIONE: ANAS – DIREZIONE PROGETTAZIONE E REALIZZAZIONE LAVORI

I PROGETTISTI:
ing. Vincenzo Marzi
Ordine Ing. di Bari n.3594
ing. Achille Devitofranceschi
Ordine Ing. di Roma n.19116
geol. Flavio Capotucca
Ordine Geol. del Lazio n.1599

RESPONSABILE DEL SIA
arch. Giovanni Magarò
Ordine Arch. di Roma n.16183

IL COORDINATORE PER LA SICUREZZA IN FASE DI PROGETTAZIONE
geom. Fabio Quondam

VISTO: IL RESPONSABILE DEL PROCEDIMENTO :
ing. Nicolò Canepa

PROTOCOLLO — DATA

STUDIO DI IMPATTO AMBIENTALE
QUADRO DI RIFERIMENTO PROGETTUALE
Schede di cantiere – CO2 e AS4

CODICE PROGETTO (PROGETTO / LIV. PROG. / N. PROG.)	NOME FILE	REVISIONE	SCALA:
DPT005 D 1601	DPT005_D_1601_T00_IA05_CAN_SC04_A.DWG CODICE ELAB. T00 IA05 CAN SC04	A	VARIE

REV.	DESCRIZIONE	DATA	REDATTO	VERIFICATO	APPROVATO
C					
B					
A	EMISSIONE	.....			