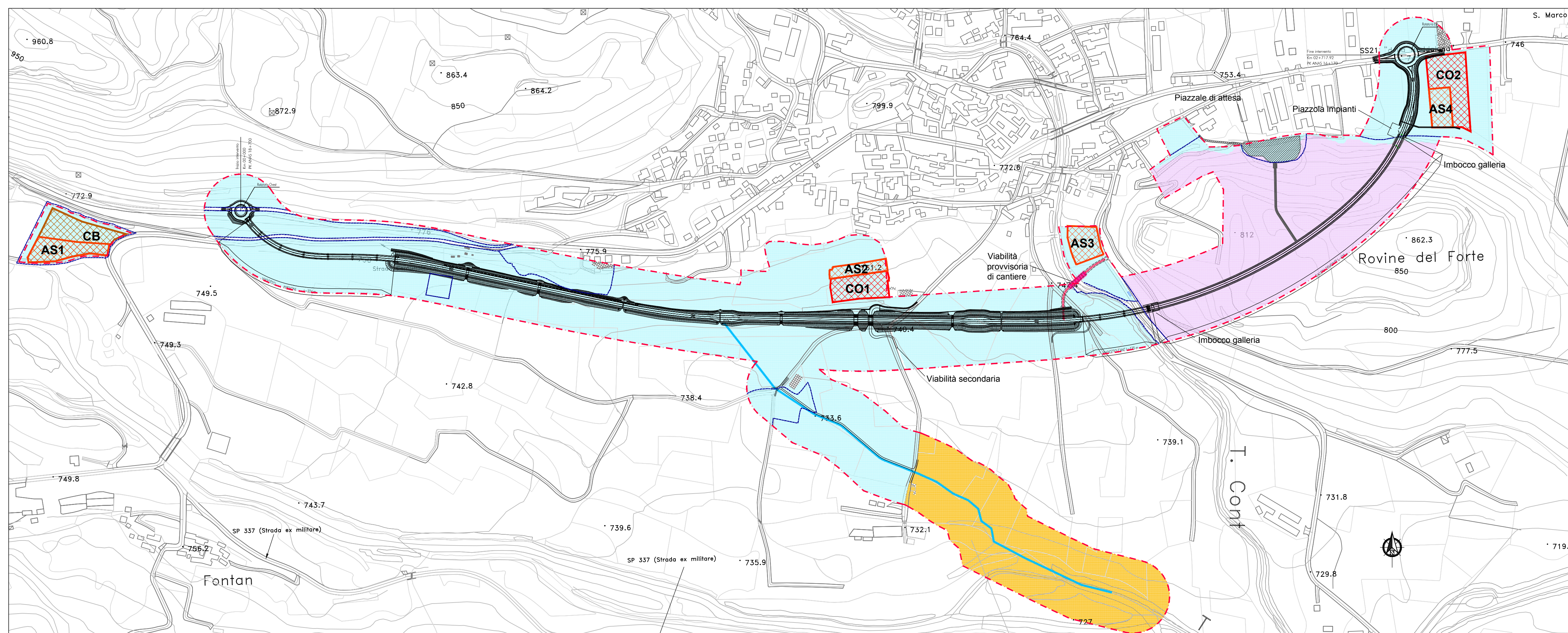
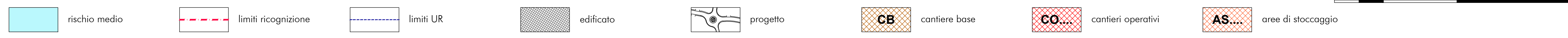
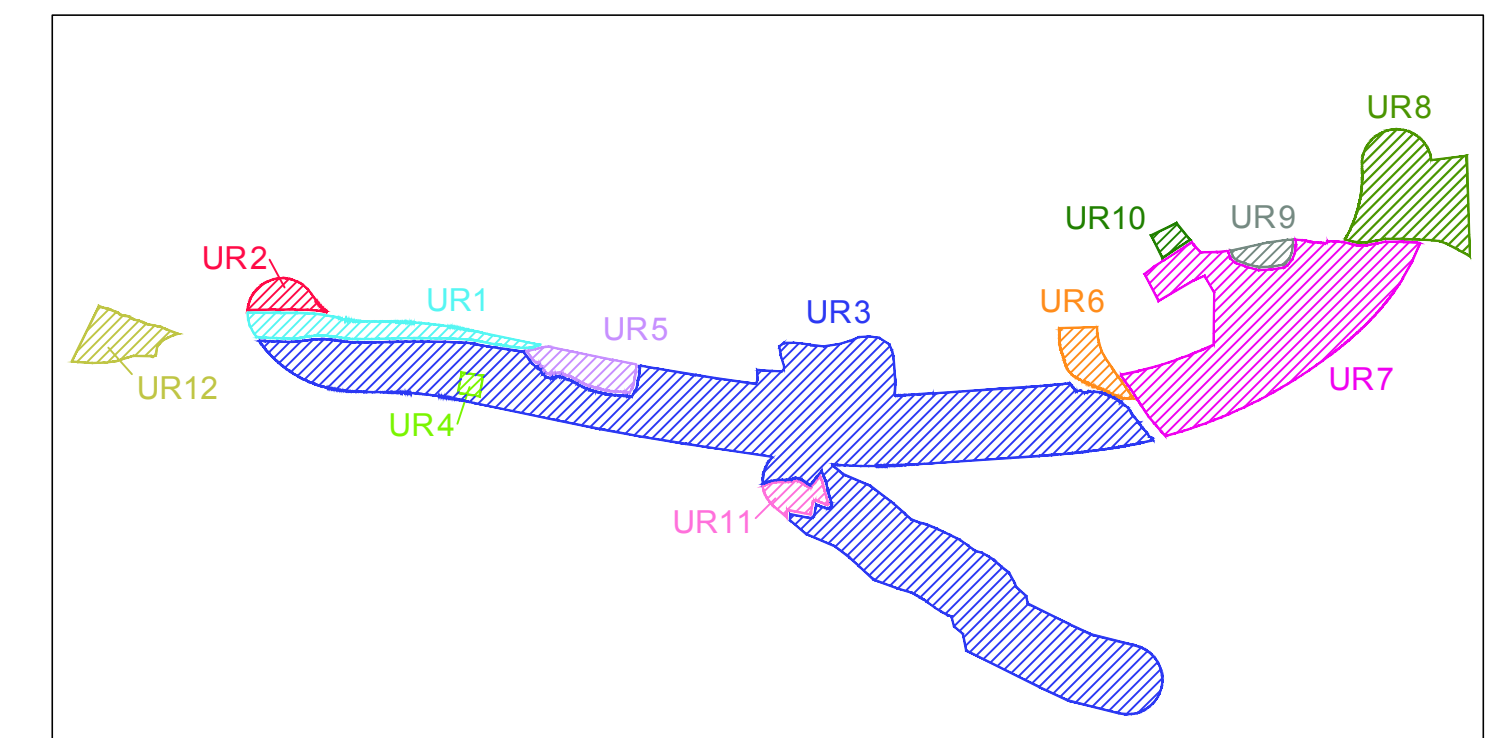


S.S. 21 "del Colle della Maddalena" - Variante stradale all'abitato di Demonte: carta del rischio archeologico assoluto, scala 1:5000



S.S. 21 "del Colle della Maddalena" - Variante stradale all'abitato di Demonte: carta del rischio archeologico relativo, scala 1:5000



Individuazione delle Unità di Ricognizione (UR)



Direzione Progettazione e Realizzazione Lavori

S.S. n.21 "della Maddalena"
 Variante agli abitati di Demonte, Aisone e Vinadio
 Lotto 1. Variante di Demonte

PROGETTO DEFINITIVO

PROGETTAZIONE: ANAS - DIREZIONE PROGETTAZIONE E REALIZZAZIONE LAVORI

IL PROGETTISTA:
 Ing. Vincenzo Marzi
 Ordine Ing. di Bari n.3594
 Ing. Achille Devitofranceschi
 Ordine Ing. di Roma n.19116
 Geol. Flavio Capozucco
 Ordine Geol. del Lazio n.1599

RESPONSABILE DEL SIA
 Arch. Giovanni Magari
 Ordine Arch. di Roma n.16183

IL COORDINATORE PER LA SICUREZZA IN FASE DI PROGETTAZIONE
 Geom. Fabio Quondam

VISTO: IL RESPONSABILE DEL PROCEDIMENTO :
 Ing. Nicolò Campa

PROTOCOLLO	DATA	GLI ARCHEOLOGI: Dott.ssa Patrizia Campagna Dott. Fabrizio Felici
------------	------	---

ARCHEOLOGIA
 STUDIO PER LA VERIFICA DELL'INTERESSE ARCHEOLOGICO
(art. 25 Lgs. 50/2010)
 Carta del rischio archeologico assoluto e relativo

CODICE PROGETTO	NOME FILE	REVISIONE	SCALA:
DPT005	DPT005_D_1601_T00_SG03_GEN_PL02_A.DWG	A	1:5000
PROGETTO	LIV. PROG. N. PROG.	CODICE ELAB.	
	D 1601	T00SG03GENPL02	

C				
B				
A	EMMISSIONE	dicembre 2017	Arch. [Firma]	
REV.	DESCRIZIONE	DATA	REDATTO	VERIFICATO APPROVATO