KEYPLAN — SCALA 1:10.000

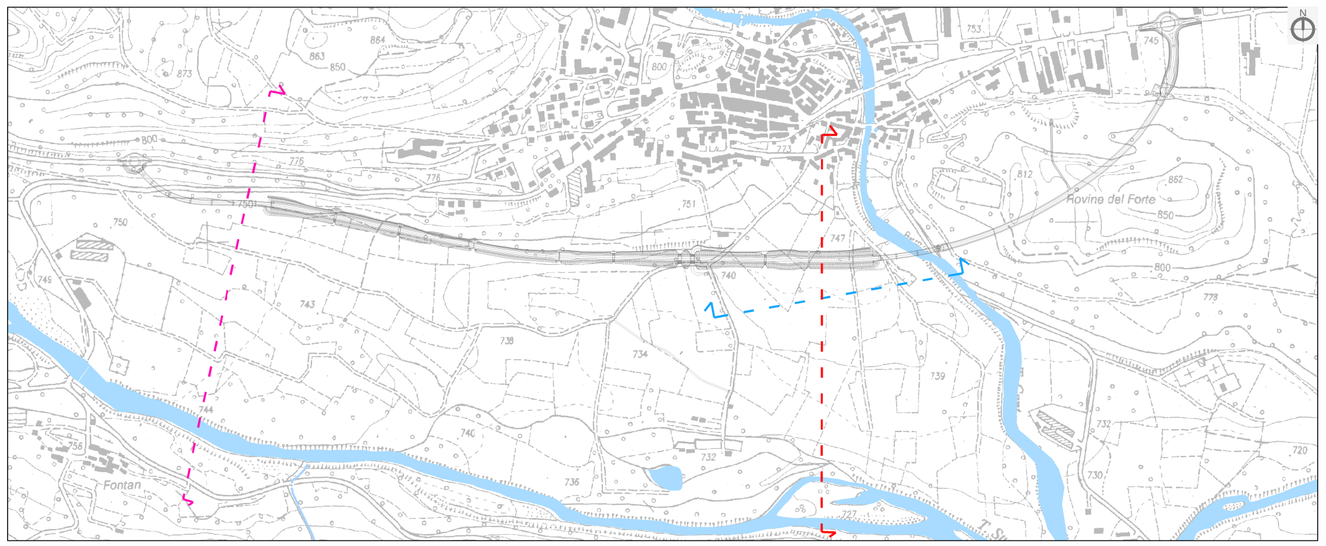

LEGENDA

LINEE DI SEZIONE

- Sezione trasversale 1
- Sezione trasversale 2
- Sezione longitudinale

TRACCIATO DI PROGETTO

- Tracciato

ALTRI TEMI

- Corsi d'acqua

SEZIONE AMBIENTALE - *SEZIONE LONGITUDINALE* — SCALA 1:2.000



LEGENDA

VEGETAZIONE

Riferimento tav. T00IA06AMBCT03 "Carta della vegetazione reale"

- V5 — Praterie riferibili all'alleanza *Arrhenatherion elatioris*
- V10 — Filari arborei abustivi
- V11 — Superficie forestale ripariale a prevalenza di *Salix spp., Populus spp.*
- V14 — Superficie forestale mista di conifere e latifoglie a prevalenza di *Pinus cembra, Abies alba, Morus nigra, Castanea sativa, Acer campestre, Fraxinus excelsior, Robinia pseudoacacia, Populus nigra, Aesculus hippocastanum, Quercus cerris, Quercus pubescens.*
- V15 — Superficie forestale di latifoglie a prevalenza di *Populus spp., Fraxinus ornus, Acer campestre, Salix spp.*
- Fabbricati/abitati/strade

SEZIONE AMBIENTALE - *SEZIONE TRASVERSALE N. 21* — SCALA 1:2.000

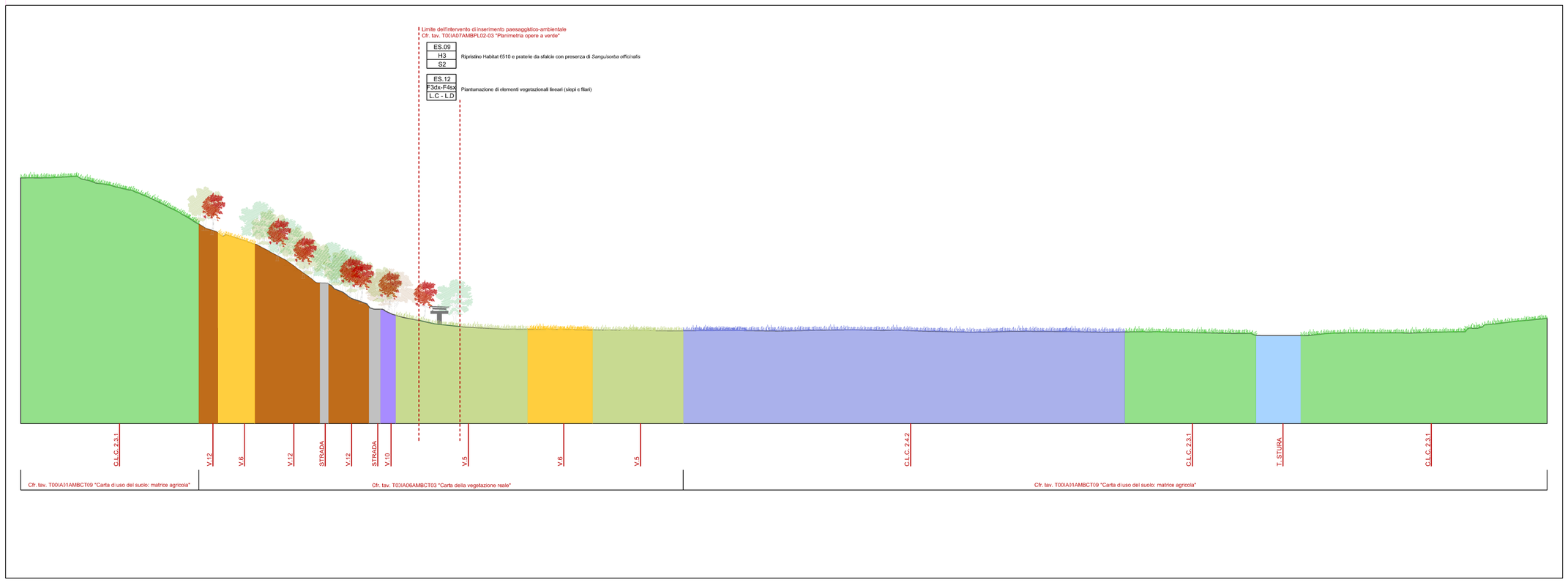

LEGENDA

VEGETAZIONE

Riferimento tav. T00IA01AMBCT09 "Carta di uso del suolo: matrice agricola"

- 2.3.1. Prati stabili.
- 2.4.2. Sistemi colturali e particellari complessi.

Riferimento tav. T00IA06AMBCT03 "Carta della vegetazione reale"

- V5 — Praterie riferibili all'alleanza *Arrhenatherion elatioris*
- V6 — Praterie riferibili prevalentemente alla classi: *Molinio, Arrhenatheretea, Festuco Brometea, Stellarietea mediae*
- V10 — Filari arborei abustivi
- V12 — Superficie forestale a prevalenza di *Fraxinus ornus, Ulmus minor, Acer campestre, Robinia pseudoacacia*
- Fabbricati/abitati/strade

SEZIONE AMBIENTALE - *SEZIONE TRASVERSALE N. 66* — SCALA 1:2.000

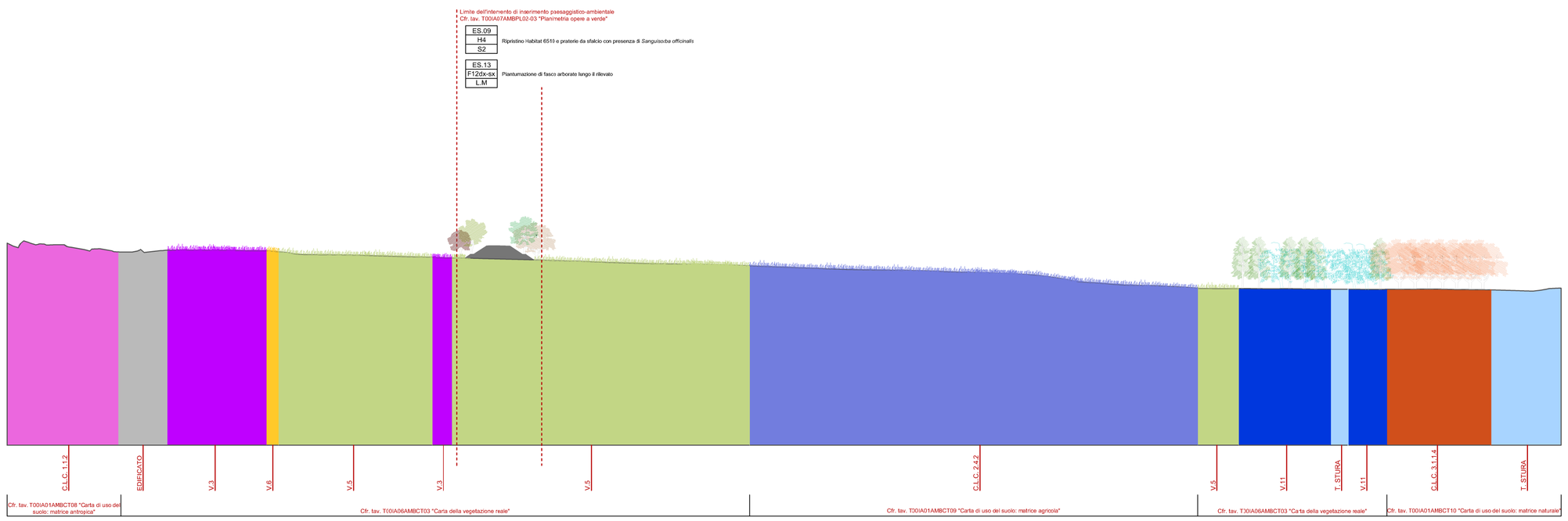

LEGENDA

VEGETAZIONE

Riferimento tav.T00IA01AMBCT08 "Carta uso del suolo: matrice antropica"

- 1.1.2 Tessuto urbano discontinuo.

Riferimento tav. T00IA01AMBCT09 "Carta di uso del suolo: matrice agricola"

- 2.4.2. Sistemi colturali e particellari complessi.

Riferimento tav. T00IA01AMBCT10 "Carta di uso del suolo: matrice naturale"

- 3.1.1.4 Boschi a prevalenza di castagno

Riferimento tav. T00IA06AMBCT03 "Carta della vegetazione reale"

- V5 — Praterie riferibili all'alleanza *Arrhenatherion elatioris*
- V6 — Praterie riferibili prevalentemente alla classi: *Molinio, Arrhenatheretea, Festuco Brometea, Stellarietea mediae*
- V3 — Orto Familiare
- V11 — Superficie forestale ripariale a prevalenza di *Salix spp., Populus spp.*
- Fabbricati/abitati/strade

INQUADRAMENTO TERRITORIALE

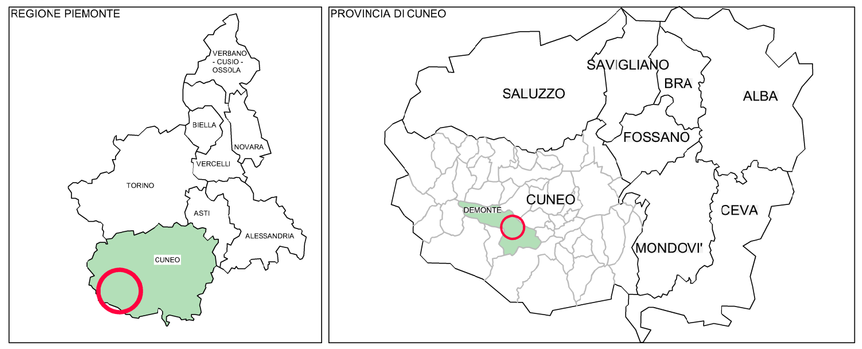

anas — *Direzione Progettazione e Realizzazione Lavori*

S.S. n.21 "della Maddalena"

Variante agli abitati di Demonte, Aisone e Vinadio

Lotto 1. Variante di Demonte

PROGETTO DEFINITIVO

PROGETTAZIONE: ANAS - DIREZIONE PROGETTAZIONE E REALIZZAZIONE LAVORI

I PROGETTISTI:
ing. Vincenzo Marzi
Ordine Ing. di Bari n.3594
ing. Achille Devitofranceschi
Ordine Ing. di Roma n.19116
geol. Flavio Capozucca
Ordine Geol. del Lazio n.1599

RESPONSABILE DEL SIA
arch. Giovanni Magarò
Ordine Arch. di Roma n.16183

IL COORDINATORE PER LA SICUREZZA IN FASE DI PROGETTAZIONE
geom. Fabio Quondam

VISTO: IL RESPONSABILE DEL PROCEDIMENTO :
ing. Nicolò Canepa

PROTOCOLLO | DATA

RELAZIONE PAESAGGISTICA

Sezioni ambientali

CODICE PROGETTO (PROGETTO / LIV. PROG. / N. PROG.)	NOME FILE: DPT005_D_1601_T00_IA01_AMB_SZ01_A.DWG	REVISIONE	SCALA:
DPT005 D 1601	CODICE ELAB. T00IA01AMBSZ01	A	VARIE

REV.	DESCRIZIONE	DATA	REDATTO	VERIFICATO	APPROVATO
C					
B					
A	EMISSIONE	.....			