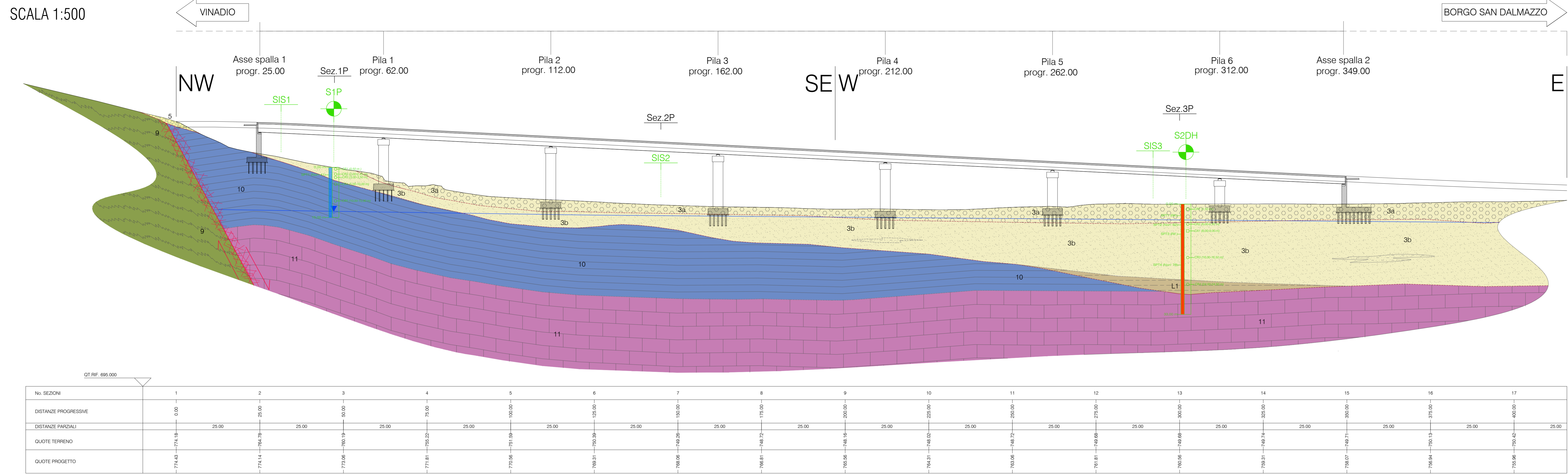
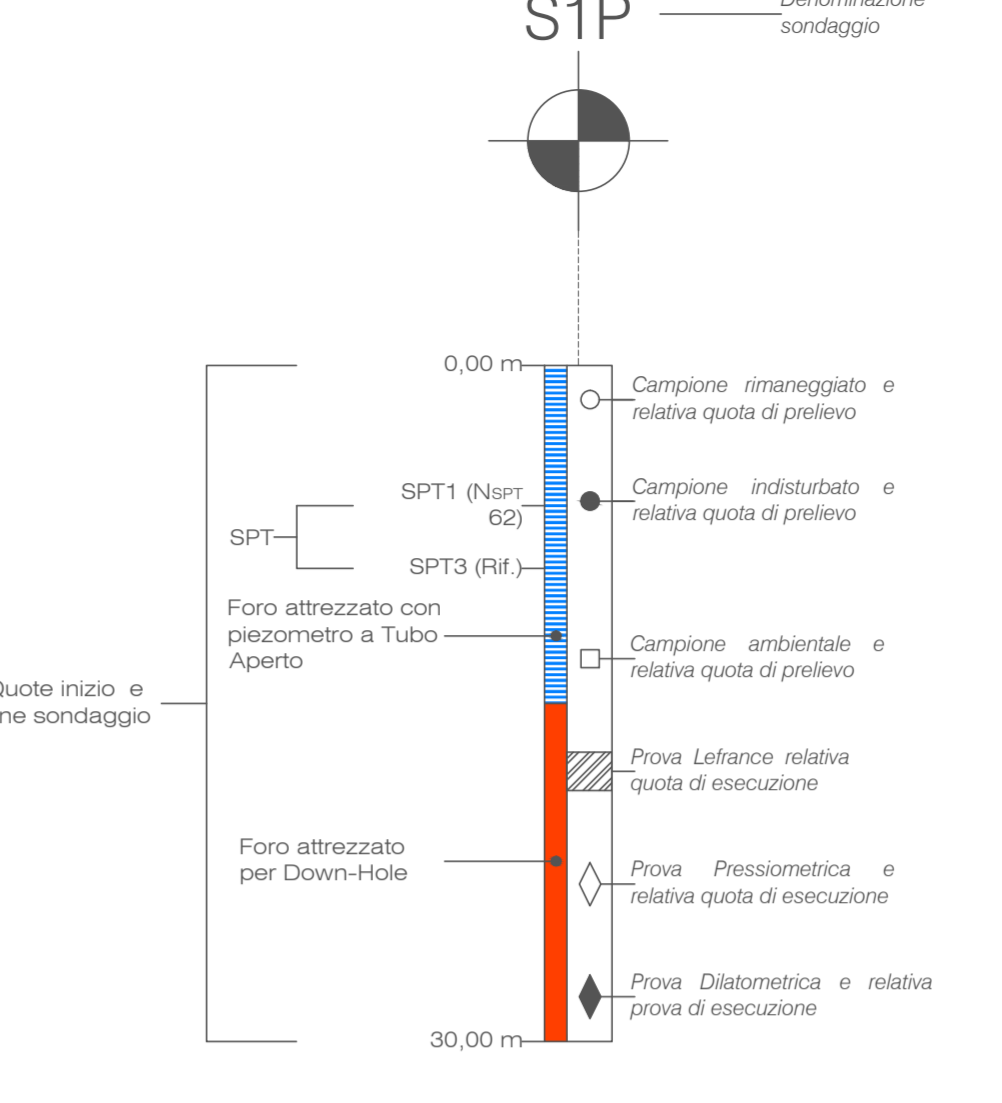


SCALA 1:500



SCHEMA GRAFICO SONDAGGI



LEGENDA

DEPOSITI QUATERNARI

- Depositi antropici (1)
- Alluvioni di fondovalle (1)
- Depositi di versante (2)
- Depositi alluvionali e fluviali (3a)
- Depositi alluvionali e fluviali (3b)
- Lente (L1)
- Lente (L2)
- Depositi alluvionali e fluviali (5)
- Depositi alluvionali e fluviali (7)

SUBSTRATO

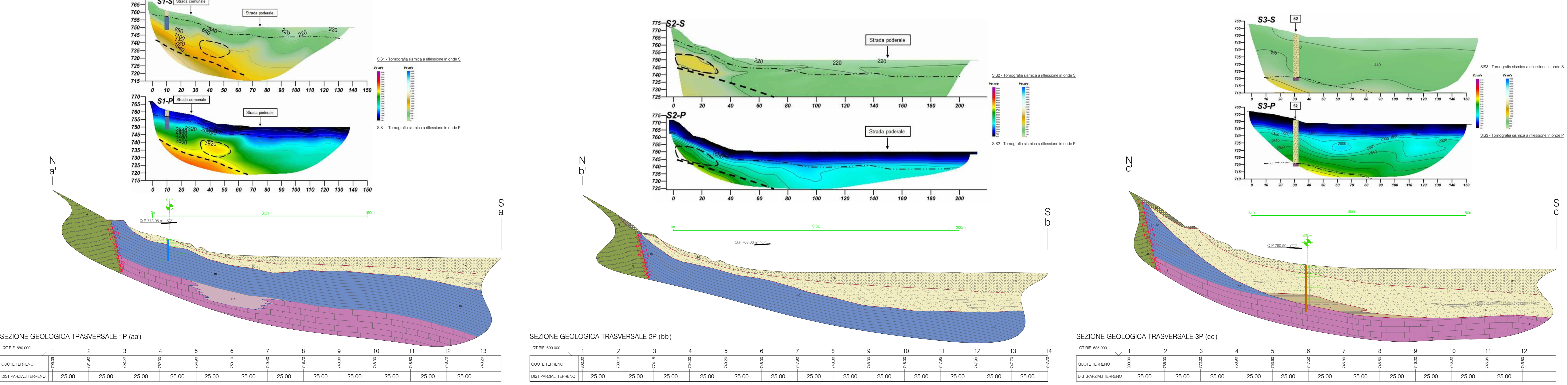
- Piachi di Annot (8)

ELEMENTI STRUTTURALI

- Faglia
- Faglia non affiorante
- Piano di sovraccamento
- Zona tettonizzata

SCHEMA DEI RAPPORTI STRATIGRAFICI

SCALA 1:1000



anas Direzione Progettazione e Realizzazione Lavori

S.S. n.21 "della Maddalena"
 Variante agli abitati di Demonte, Aisone e Vinadio
 Lotto 1. Variante di Demonte

PROGETTO DEFINITIVO

PROGETTAZIONE: ANAS - DIREZIONE PROGETTAZIONE E REALIZZAZIONE LAVORI

I PROGETTISTI:
 Ing. Vincenzo Maggi
 Ordine Ing. di Bari n. 2594
 Ing. Achille Deiofranceschi
 Ordine Ing. di Roma n. 19116
 Geol. Flavio Capalacqua
 Ordine Geol. del Lazio n. 1599

RESPONSABILE DEL SIA
 Geol. Giovanni Magagnoli
 Ordine Geol. di Roma n. 16183

IL COORDINATORE PER LA SICUREZZA IN FASE DI PROGETTAZIONE
 geom. Fabio Quondam

VISTO: IL RESPONSABILE DEL PROCEDIMENTO:
 Ing. Nicolò Campa

PROTOCOLLO DATA

GEOLOGIA
 Sezioni Geologiche longitudinali e trasversali
 Viadotto Perdioni

CODICE PROGETTO	NOME FILE	REVISIONE	SCALA:
PROGETTO	LV_PROG_N_PROG		
DPT005	D_1601		
	CODICE ELAB.		
	1000000000000000		
C			
B			
A	EMISSIONE	NOVEMBRE 2017	FRANCESCO CAPOZUCCA MAIETTA
REV.	DESCRIZIONE	DATA	REDATTO VERIFICATO APPROVATO