MONTE

SEZIONE LONGITUDINALE

SCALA 1:50

VALLE

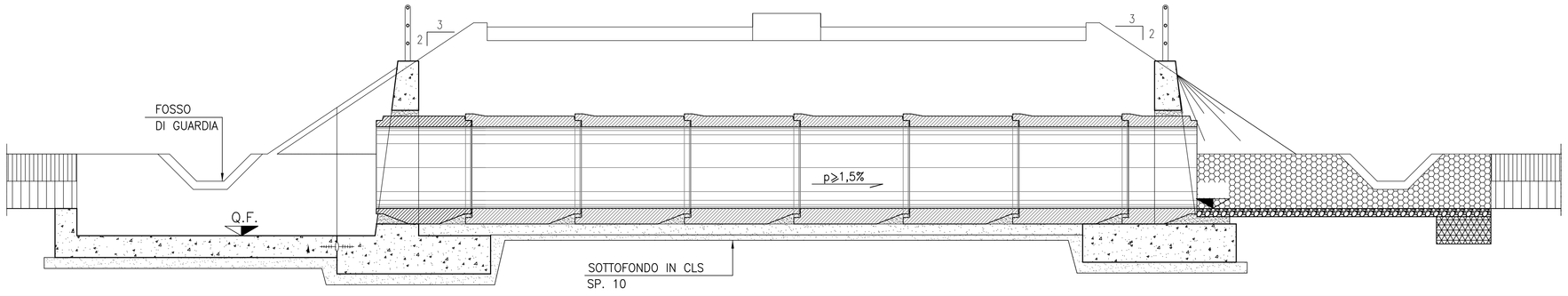

STRALCIO PLANIMETRICO

SCALA 1:50

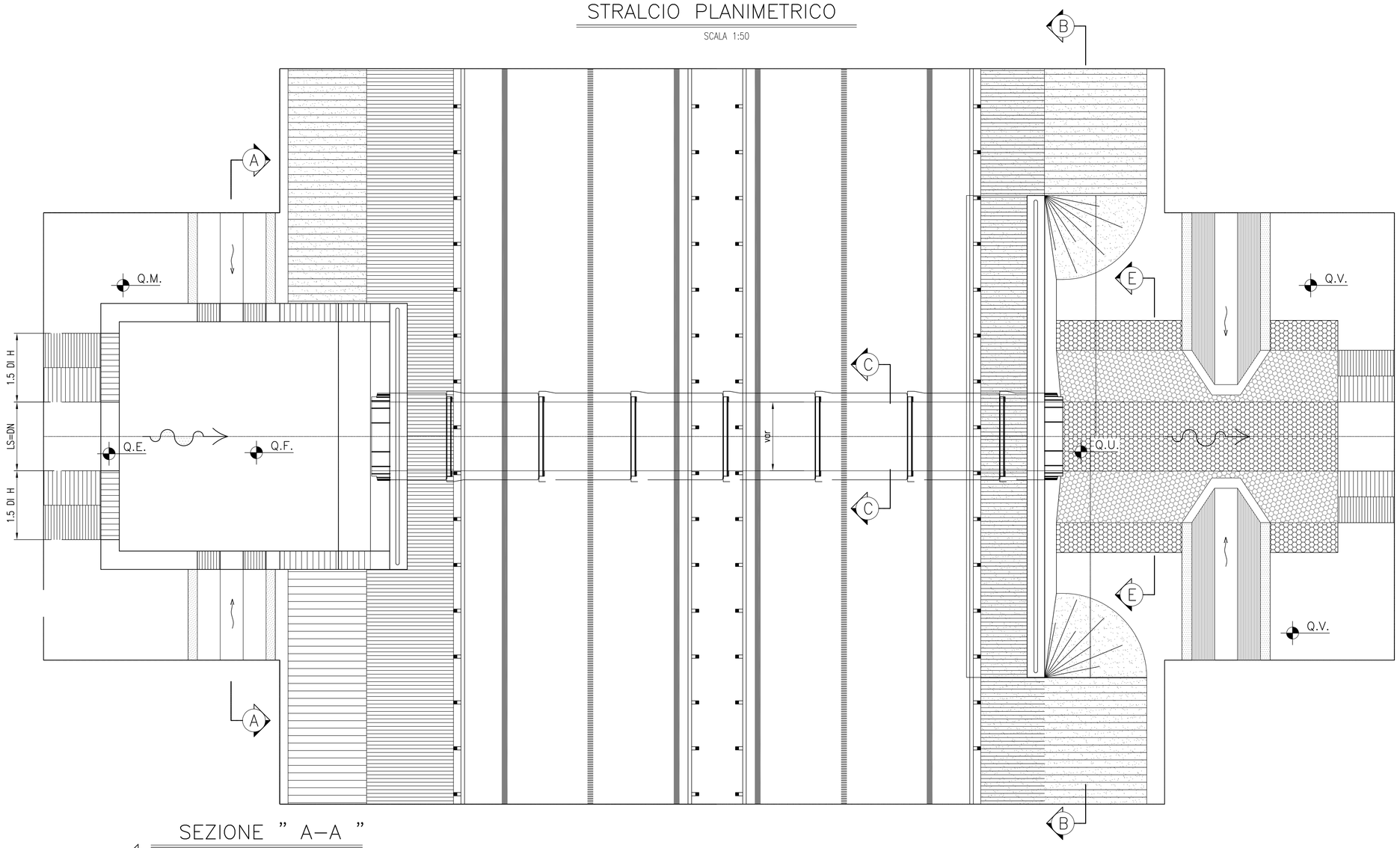

SEZIONE " C–C "

SCALA 1:20

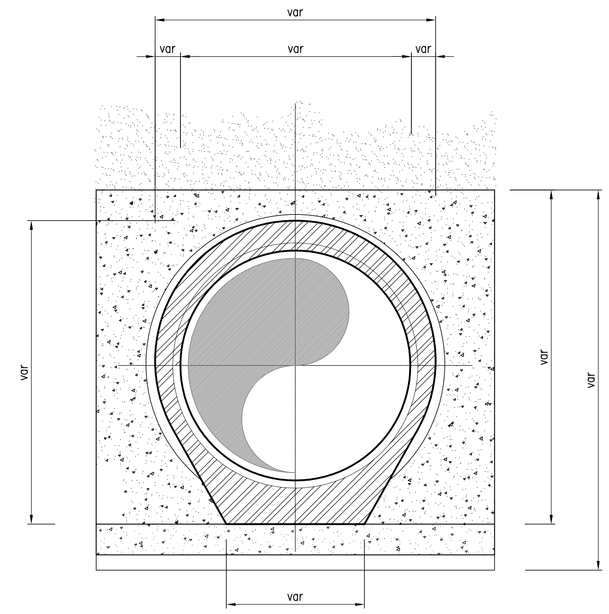

ELEMENTO PREFABBRICATO PUNTA–BICCHIERE 1:20

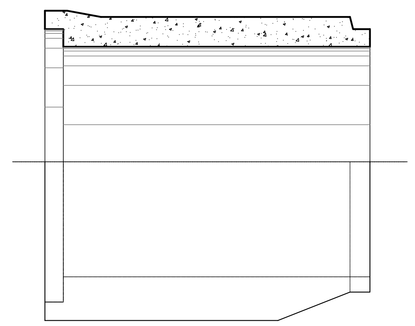

ELEMENTO PREFABBRICATO PUNTA–PUNTA 1:20

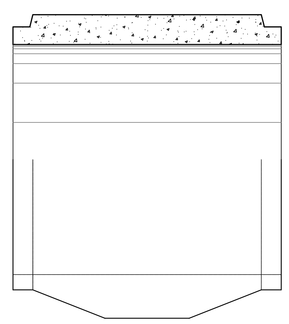

SEZIONE " A–A "

SCALA 1:50

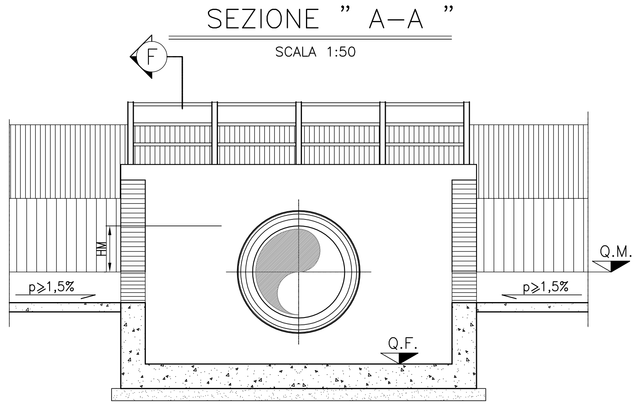

SEZIONE " B–B "

SCALA 1:50

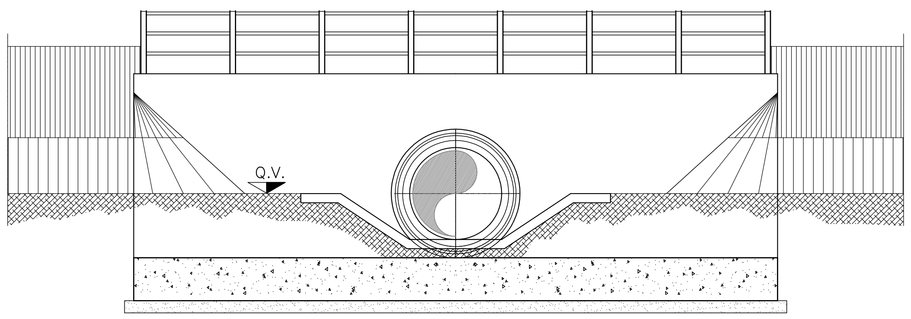

			Lunghezza	Tratto	Progressiva
SC03	Ø	1500	17,7	Ramo Princ.	0+825
SC04	Ø	1500	10,6	Ramo Princ.	1+025
SC09	Ø	1500	10,6	Ramo Princ.	1+600
SC10	Ø	1000	17,4	Ramo Princ.	2+575

anas — Direzione Progettazione e Realizzazione Lavori

S.S. n.21 "della Maddalena"

Variante agli abitati di Demonte, Aisone e Vinadio

Lotto 1. Variante di Demonte

PROGETTO DEFINITIVO

PROGETTAZIONE: ANAS - DIREZIONE PROGETTAZIONE E REALIZZAZIONE LAVORI

I PROGETTISTI:
ing. Vincenzo Moro
Ordine Ing. di Bari n.3594
ing. Achille Devitofranceschi
Ordine Ing. di Roma n.19116
geol. Flavio Capozucca
Ordine Geol. del Lazio n.1599

RESPONSABILE DEL SIA
arch. Giovanni Magardi
Ordine Arch. di Roma n.16183

IL COORDINATORE PER LA SICUREZZA IN FASE DI PROGETTAZIONE
geom. Fabio Guondom

VISTO: IL RESPONSABILE DEL PROCEDIMENTO :
ing. Nicolò Canepa

PROTOCOLLO | DATA

OPERE D'ARTE MINORI

OPERE IDRAULICHE

Tombino circolari

CODICE PROGETTO (PROGETTO / LIV. PROG. / N. PROG.)	NOME FILE T00_TM06_STR_CA01_A.DWG	REVISIONE	SCALA:
DPT005 D 1601	CODICE ELAB. T00TM06STRCA01	A	VARIE

REV.	DESCRIZIONE	DATA	REDATTO	VERIFICATO	APPROVATO
C					
B					
A	EMISSIONE	Novembre 2017	–	–	–