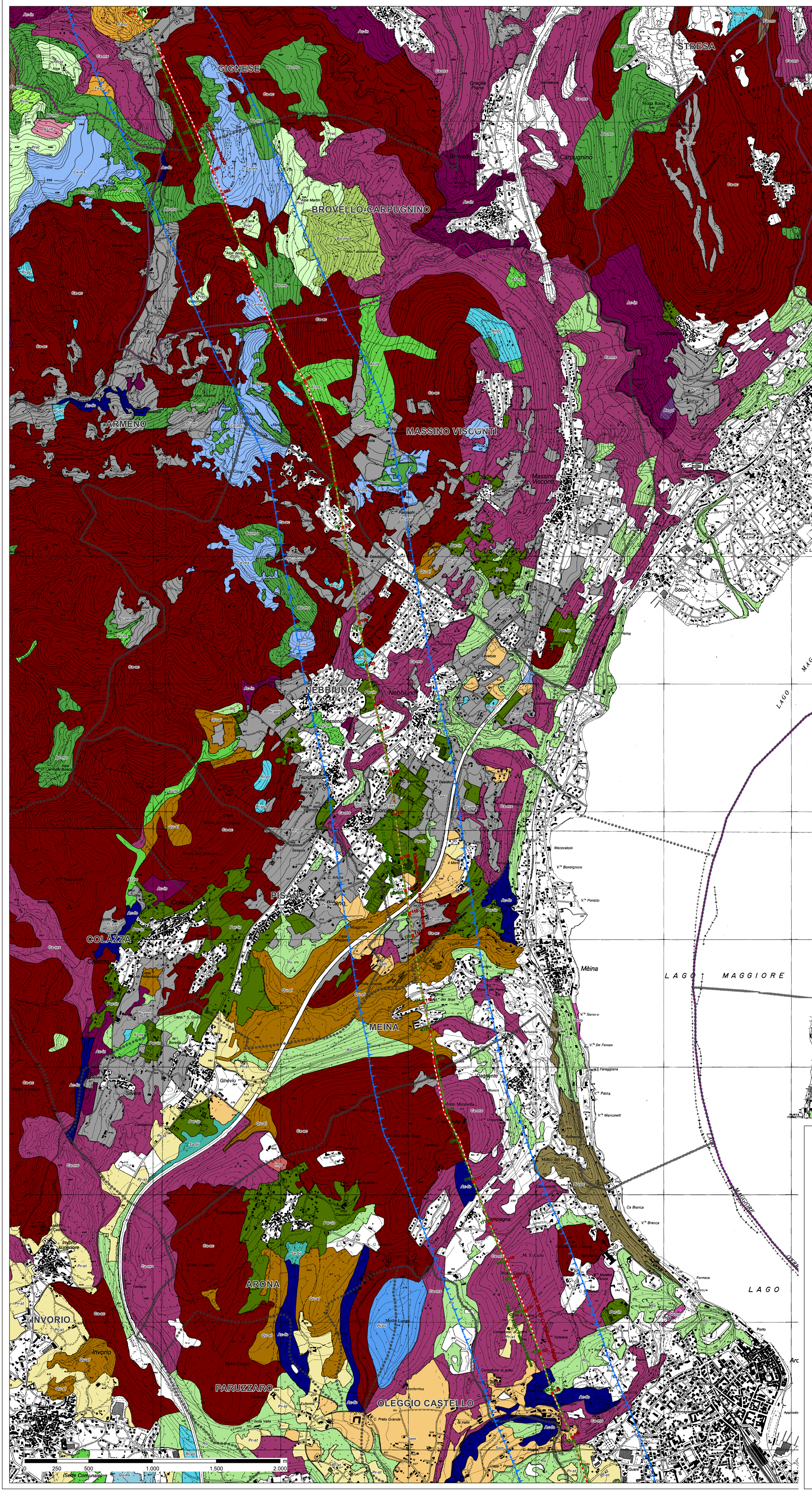

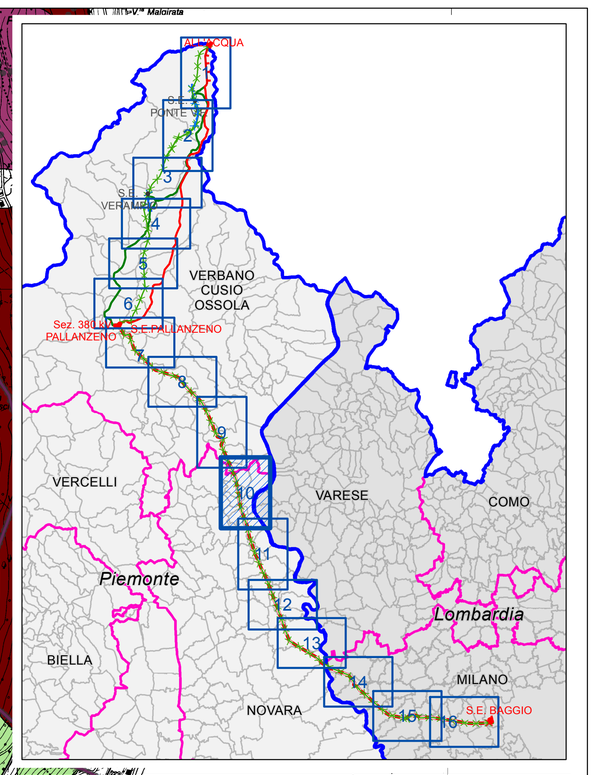

LEGENDA

LIMITI AMMINISTRATIVI

- Confine comunale
- Confine provinciale
- Confine regionale

OPERE INTERESSATE DAL PROGETTO

- Stazioni elettriche esistenti interessate da opere in progetto
- Aree di Cantiere
- Area di influenza potenziale

Razionalizzazione Val Formazza / Inteconnector

Nuova costruzione

- Elettrodotto DT 380 kV All'Acqua-Pallanzeno e 220 kV All'Acqua-Ponte

Razionalizzazione Val Formazza

Nuova costruzione

- Elettrodotto ST 220 kV All'Acqua-Ponte
- Elettrodotto ST 220 kV Ponte-Verampio
- Elettrodotto interrato 132 kV T.427 Ponte-Fondovalle
- Elettrodotto interrato 132 kV T.426 Morasco-Ponte

Demolizione

- Linea ST 220 kV T.220 Ponte V.F.-All'Acqua
- Linea 220 kV T.221 Ponte V.F.-Verampio
- Linea 220 kV T.222 Ponte V.F.-Verampio
- Linea ST 132 kV T.427 Ponte-Fondovalle
- Linea ST 132 kV T.426 Morasco-Ponte

Interconnector

Nuova costruzione

- Elettrodotto ST 380 kV All'Acqua-Pallanzeno
- Elettrodotto ST 220 kV T.225 Verampio-Pallanzeno
- Elettrodotto DT 132 kV T.433 Verampio-Crevola T. e 132 kV T.460 Verampio-Domo Toce
- Raccordi 380 kV SE Pallanzeno
- Elettrodotto DT 350 kV CC Pallanzeno-Baggio
- Raccordi 380 kV SE Baggio della 380 kV T.362 Turbigo-Baggio
- Raccordi 380 kV SE Baggio della 380 kV T.328 Baggio-Bovisio
- Sezione 380 kV stazione di Pallanzeno
- Stazione elettrica di conversione alternata/continua Pallanzeno
- Stazione elettrica di conversione alternata/continua Baggio

Demolizione

- Linea DT 220 kV Pallanzeno-Verampio
- Linea DT 132 kV linee T.433 e T.460
- Linea DT 220 kV Magenta-Baggio
- Linea DT 220 kV Pallanzeno-Magenta
- Linea ST 380 kV Baggio-Turbigo

VEGETAZIONE

Ab-al	Abetina altimontana	Fl-ml	Fiumi con argini melmosi vegetati	Pl-ln	Pioppeto d'invasione a pioppo tremolo
Ab-ol	Abetina oligotrofica mesalpica	Fl-gm	Fiumi delle pianure e montani con vegetazione	Pl-bi	Pioppeto di pioppo bianco
Ac-in	Acero-tiglio-frassineto d'invasione	Fo-al	Foreste alluvionali di ontano e frassino	Pl-no	Pioppeto di pioppo nero
Ac-fo	Acero-tiglio-frassineto di forra	Fo-ms	Foreste miste riparie di farnia con olmo	Prat	Praterie
Al-bi	Alneto di ontano bianco	Fo-ci	Formazioni di ciliegio tardivo	Pr-per	Prati permanenti e/o coltivi in abbandono
Al-ne	Alneto di ontano nero	Fo-er	Formazioni erbose secche seminaturali	Pr-st	Prati stabili
Al-ve	Alneto di ontano verde	Fo-ri	Formazioni ripariali	Qu	Querceto di rovere
Be-ne	Aree boscate non classificate	Fr-ml	Frutteti e frutti minori	Qu-ro	Querceto di rovere e/o farnia
Per-in	Aree peri-urbane indifferenziate	Gp	Ginepreto	Qu-cl	Querco-carpineto d'alta pianura
Be-mo	Betuleto montano	Gs	Ginestreto	Qu-bs	Querco-carpineto della bassa pianura
Be-pl	Betuleto planiziale	Imp	Impianti per arboricoltura da legno	Qu-tig	Querco-tiglieto
Bo-ru	Boscaglia rupestre pioniera	Lan	Lande secche	Ri-pc	Rimboschimento dei piani planiziale e collinare
Bo-mo	Boscaglie d'invasione montana	La-mg	Lariceto a megaforbie	Ri-m	Rimboschimento del piano montano
Bo-pc	Boscaglie di invasione planiziale e collinare	La-ms	Lariceto dei campi di massi	Ris	Risaie
Bo-mi	Boschi misti	La-gr	Lariceto di greto	Ro	Robinieto
Br	Brughiera dell'alta pianura	La-mz	Lariceto mesoxerofilo subalpino	Ro-ca	Rocce con vegetazione casmofitica
Ca-ac	Castagneto acidofilo	La-mo	Lariceto montano	Ro-vc	Rodoreto-vaccinieto
Ca-ms	Castagneto mesoneutrofilo	La-po	Lariceto pascolivo	Sa-bi	Saliceto di salice bianco
Ce-ac	Cerreta acidofila	La-ce	Larici-cembreto	Sem	Seminativi
Ce-mz	Cerreta mesoxerofila	Le-ag	Legnose agrarie	Te-ur	Tessuto urbano discontinuo con aree vegetate
Ce-ms	Cespuglieti montani e subalpini	Pe-mo	Pecceta montana	Tor	Torbiere
Ce-pa	Cespuglieti pascolabili	Pe-sb	Pecceta subalpina	Ve-gr	Vegetazione di greti ed alvei
Co	Colture orticole e floro-vivaistiche	Pi-br	Pineta di brughiera su morene e terrazzi fluvio-glaciali	Ve-rn	Vegetazione rada di rocce, macereti e ghiacciai
Co-in	Corileto d'invasione	Pi-mo	Pineta di pino montano prostrato- st. acidofilo	Ve-ur	Verde urbano
Fa-ms	Faggeta mesotrofica	Pi-gi	Pineta di pino silvestre planiziale	Vg	Vigneti
Fa-ol	Faggeta oligotrofica	Pi-ms	Pineta mesalpica acidofila di pino silvestre	Zo-um	Zone umide interne

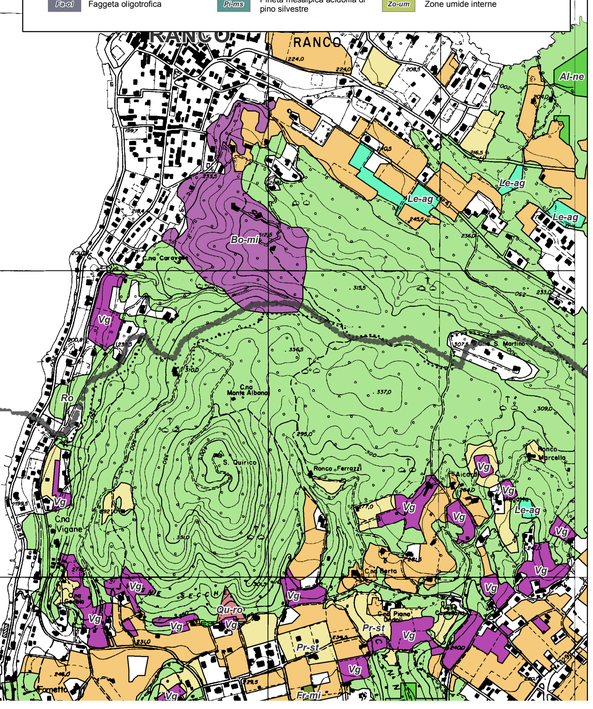

ORDINE DEI GEOLOGI della LOMBARDIA — NICOLA RICCARDINI — geologo iscrizione Albo n. 1293 AP — sezione A

COLLEGIO DEGLI INGEGNERI DELLA PROVINCIA DI SONDRIO — Dott. Ing. PIETRO RICCARDINI n. 449 Sezione A — a-Civile e ambientale b-Industriale c-Dell'informazione

REVISIONI					
00	gennaio 2014	prima emissione	GEOTECH	A.ZOCCALI REDATTA	N.RIVABENE REVISIONATA
N.	DATA	DESCRIZIONE	ELABORATO	VERIFICATO	APPROVATO

PROGETTISTA

GEOTECH S.r.l.
SOCIETA' DI INGEGNERIA
Via Nazio, 7 Montegrino (SO)
Tel/ Cell/ Fax
E-mail: info@geotech-srl.it
sito: www.geotech-srl.it

CODIFICA DELL'ELABORATO: DEAR10004BSA00337_07

Terna Rete Italia — TERNA GROUP

PROGETTO

RICAVATO DAL DOC. TERNA

CLASSIFICAZ. DI SICUREZZA

TITOLO

Razionalizzazione della rete a 220KV della Val Formazza
Interconnector Svizzera - Italia
"All'Acqua - Pallanzeno - Baggio"

STUDIO DI IMPATTO AMBIENTALE

Carta della vegetazione

NOME DEL FILE	SCALA	FOGLIO
DEAR10004BSA00337_07_10_CARTA DELLA VEGETAZIONE	1:10.000	10/16

Questo documento contiene informazioni di proprietà Terna SpA e deve essere utilizzato esclusivamente dal destinatario in relazione alle finalità per le quali è stato ricevuto. E' vietata qualsiasi forma di riproduzione o divulgazione senza l'esplicito consenso di Terna SpA.
This document contains information proprietary to TERNA S.p.A. and it will have to be used exclusively for the purposes for which it has been furnished. Whichever shape of spreading or reproduction without the written permission of TERNA S.p.A. is prohibit.

CERT.N. 9 161 TERN — ISO 9001:2000