



REVISIONI	N.	DATA	DESCRIZIONE	ELABORATO	VERIFICATO	APPROVATO
	01	24/05/2018	seconda emissione	GEOTECH	V. DE SANTIS ING/PRE-IAI	N. RIVABENE ING/PRE-IAI
00	19/05/2016	prima emissione	GEOTECH	V. DE SANTIS ING/SI-SAM	N. RIVABENE ING/SI-SAM	

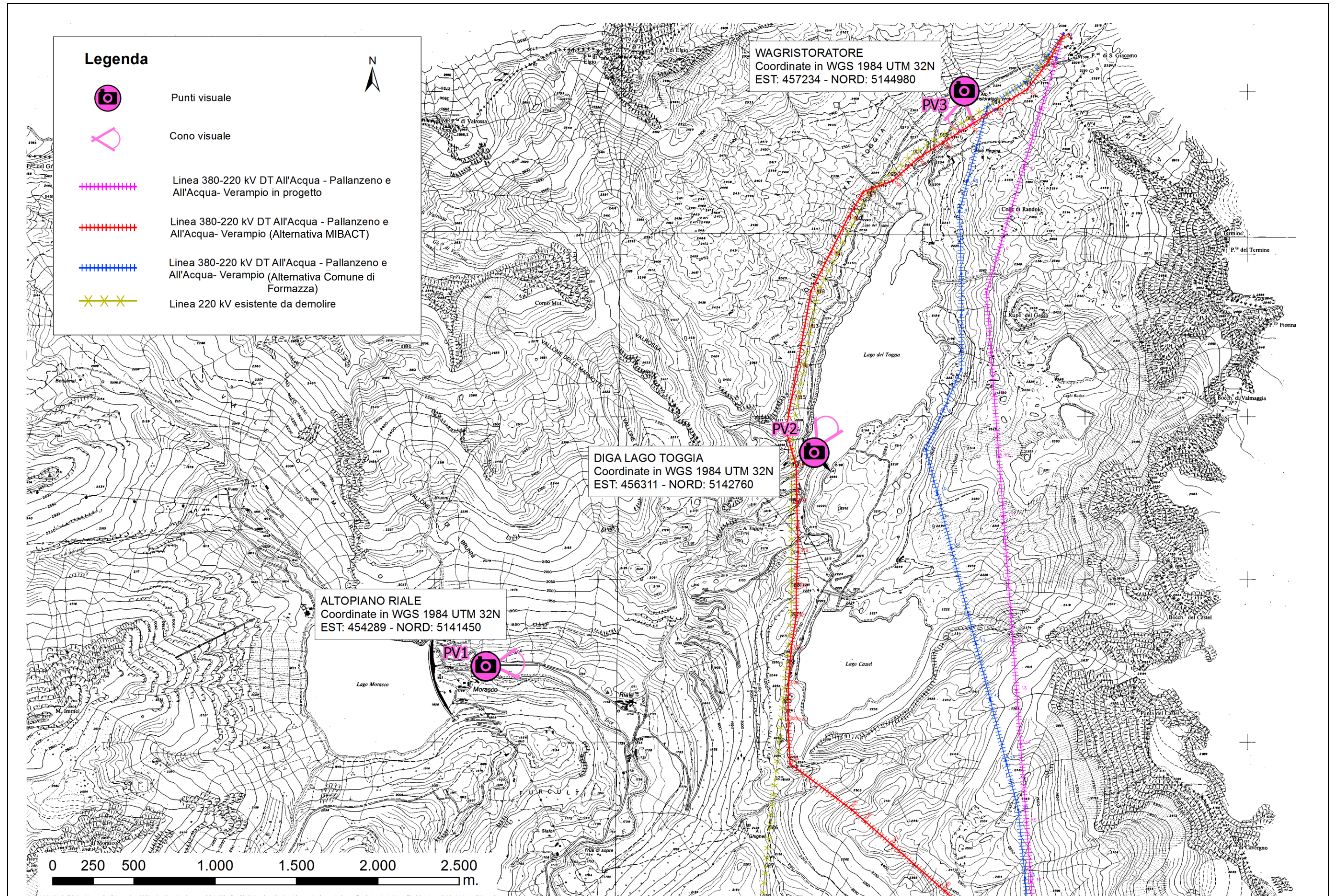
		CODIFICA DELL'ELABORATO DERX10004BSAM02073			
PROGETTO RICAVATO DAL DOC. TERNA CLASSIFICAZ. DI SICUREZZA		TITOLO Razionalizzazione della rete a 220KV della Val Formazza Interconnector Svizzera - Italia "All'Acqua - Pallanzeno - Baggio" ALTERNATIVE MIBACT E FORMAZZA Fotosimulazioni			

NOME DEL FILE	SCALA	FOGLIO
DERX10004BSAM02073_MIBACT E FORMAZZA_24052018	-	-

Questo documento contiene informazioni di proprietà Terna SpA e deve essere utilizzato esclusivamente dal destinatario in relazione alle finalità per le quali è stato ricevuto. E' vietata qualsiasi forma di riproduzione o divulgazione senza l'esplicito consenso di Terna SpA.
 This document contains information proprietary to TERNA S.p.A. and it will have to be used exclusively for the purposes for which it has been furnished. Whichever shape of spreading or reproduction without the written permission of TERNA S.p.A. is prohibit.



ALTERNATIVE MIBACT E FORMAZZA



Legenda



Punti visuale



Cono visuale



Linea 380-220 kV DT All'Acqua - Pallanzeno e All'Acqua- Verampio in progetto



Linea 380-220 kV DT All'Acqua - Pallanzeno e All'Acqua- Verampio (Alternativa MIBACT)



Linea 380-220 kV DT All'Acqua - Pallanzeno e All'Acqua- Verampio (Alternativa Comune di Formazza)



Linea 220 kV esistente da demolire



WAGRISTORATORE
Coordinate in WGS 1984 UTM 32N
EST: 457234 - NORD: 5144980


PV3

DIGA LAGO TOGGIA
Coordinate in WGS 1984 UTM 32N
EST: 456311 - NORD: 5142760

PV2

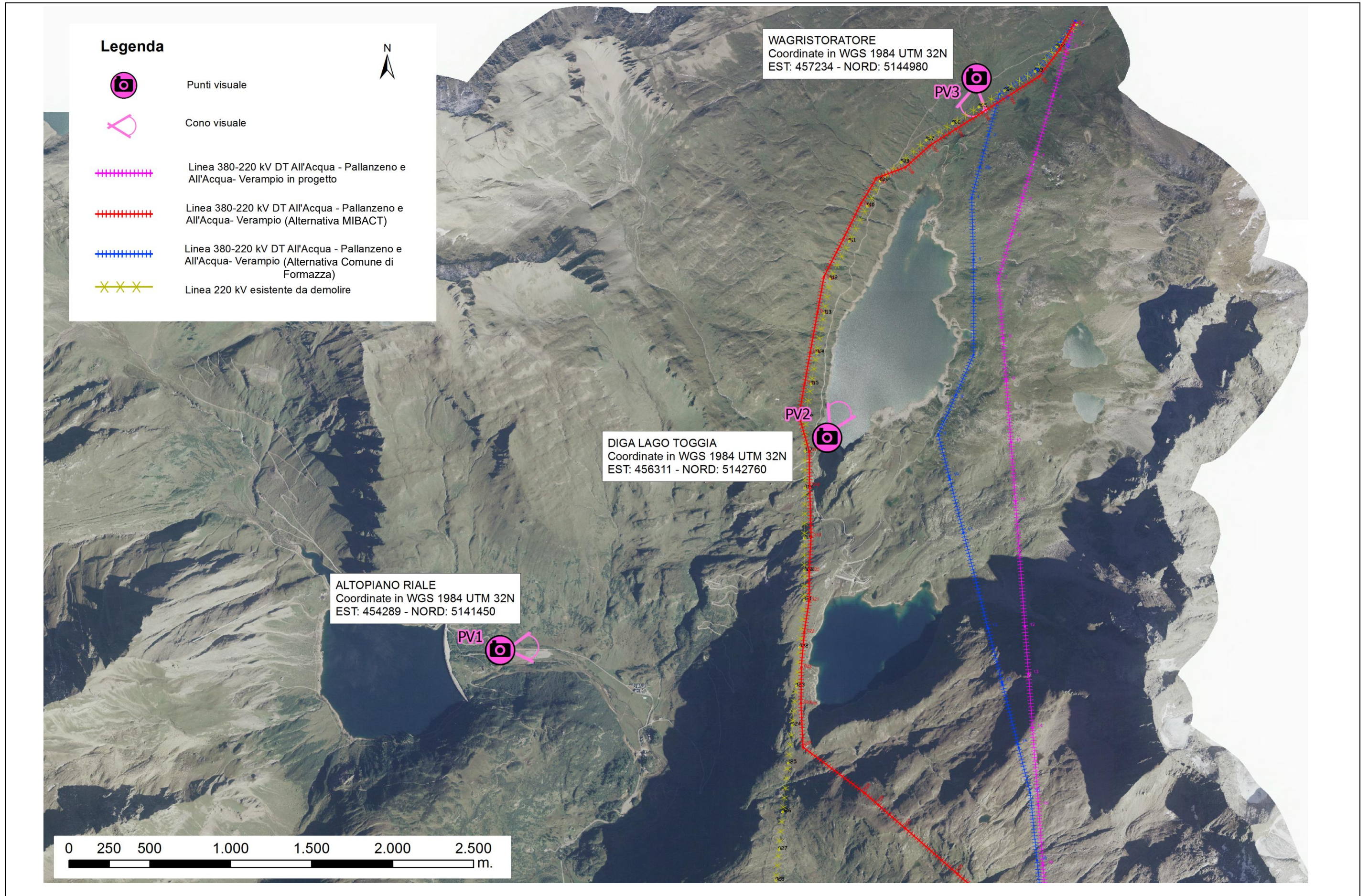
ALTOPIANO RIALE
Coordinate in WGS 1984 UTM 32N
EST: 454289 - NORD: 5141450

PV1



INQUADRAMENTO SU CTR ED UBICAZIONE PUNTI VISUALE

ALTERNATIVE MIBACT E FORMAZZA



INQUADRAMENTO SU ORTOFOTO ED UBICAZIONE PUNTI VISUALE



PUNTO VISUALE PV.1 - ANTE OPERAM - STATO DI FATTO



PUNTO VISUALE PV1 - FOTOSIMULAZIONE (Alternativa MIBACT)



PUNTO VISUALE PV1 - FOTOSIMULAZIONE (Alternativa Comune di Formazza)



PUNTO VISUALE PV.2 - ANTE OPERAM - STATO DI FATTO



PUNTO VISUALE PV2 - FOTOSIMULAZIONE (Alternativa MIBACT)



PUNTO VISUALE PV2 - FOTOSIMULAZIONE (Alternativa Comune di Formazza)



PUNTO VISUALE PV.3 - ANTE OPERAM - STATO DI FATTO



PUNTO VISUALE PV3 - FOTOSIMULAZIONE (Alternativa MIBACT)



PUNTO VISUALE PV3 - FOTOSIMULAZIONE (Alternativa Comune di Formazza)