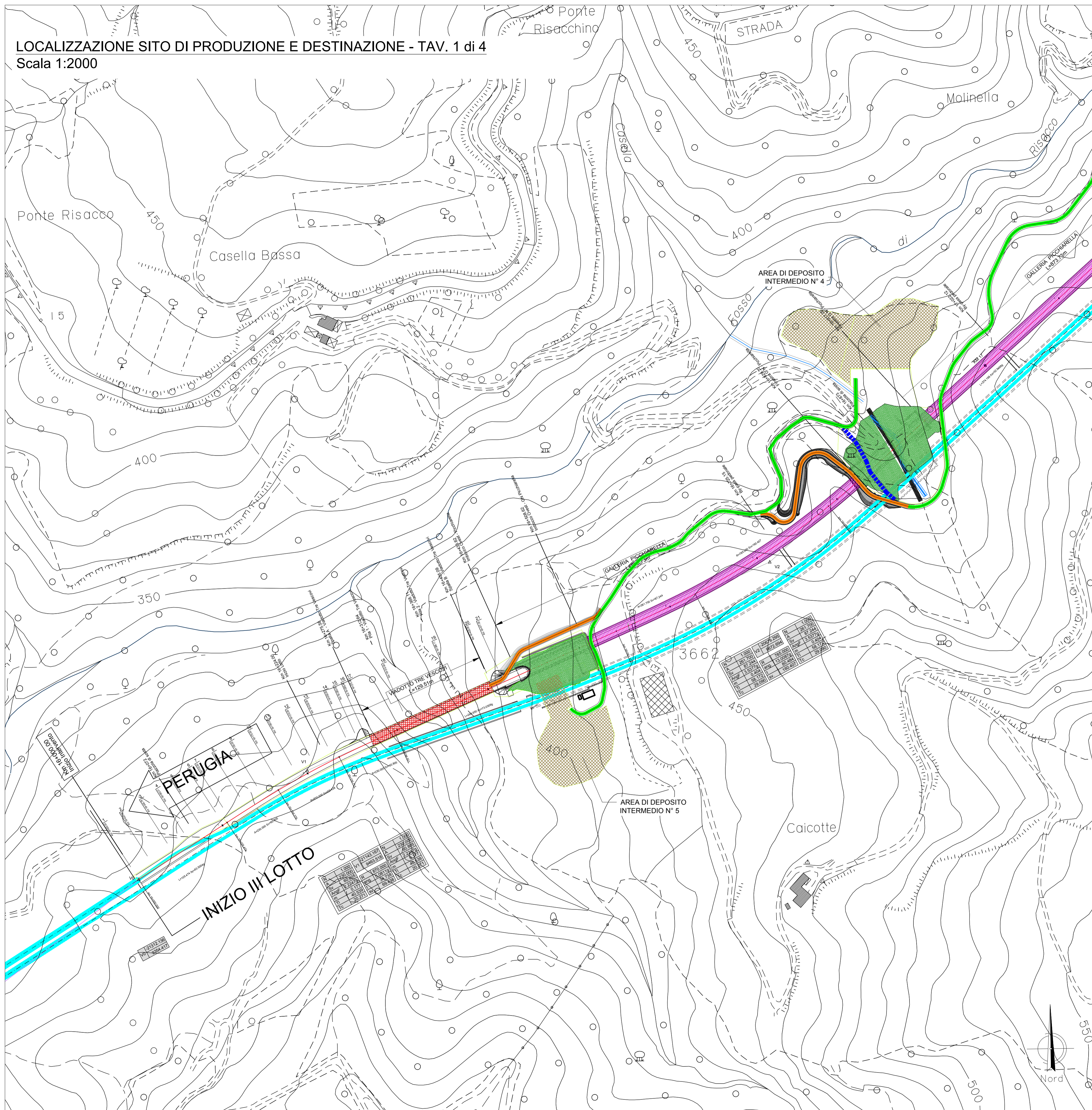


LOCALIZZAZIONE SITO DI PRODUZIONE E DESTINAZIONE - TAV. 1 di 4
Scala 1:2000



LEGENDA




-  AREE DI CANTIERE
-  AREA DI DEPOSITO INTERMEDIO
-  AREA STOCCAGGIO SCOTICO PER RIPRISTINO FINALE
-  VIABILITA' PRINCIPALE ESISTENTE
-  VIABILITA' LOCALE ESISTENTE
-  PISTE DI CANTIERE: NUOVA REALIZZAZIONE
-  PISTE DI CANTIERE: ADEGUAMENTO TRACCIATI ESISTENTI
-  TRACCIATO STRADALE DI PROGETTO
-  SCAVO E RITOMBAMENTO GALLERIA ARTIFICIALE
-  TRATTO IN RILEVATO
-  TRATTO IN TRINCEA
-  TRATTO IN VIADOTTO
-  TRATTO IN GALLERIA
-  ZONA IN RILEVATO CON TERRE ARMATE
-  CENTRALE DI BETONAGGIO

 **Direzione Progettazione e Realizzazione Lavori**

S.S.N.318 DI VALFABBRICA
 Tratto Valfabbrica-Schifanoia - Interventi di completamento dal Km 16+224 al Km 19+354
 Lotto 5 : 1 stralcio parte B: raddoppio galleria Picchiarella e viadotto Tre Vescovi
 2 stralcio: raddoppio galleria Casacastalda e viadotto Calvario

PROGETTO ESECUTIVO COD. PG131 - PG6

PROGETTAZIONE: ATI SINTAGMA - GDG - ICARIA

<p>IL RESPONSABILE DELL'INTEGRAZIONE DELLE PRESTAZIONI SPECIALISTICHE: Dott. Ing. Nando Granieri Ordine degli Ingegneri della Prov. di Perugia n° A351</p>	<p>IL GRUPPO DI PROGETTAZIONE: MANDATARIA:    Dott. Ing. N. Granieri Dott. Ing. D. Caraccioli Dott. Ing. V. Rotisciani Dott. Arch. V. Truffini Dott. Ing. S. Sacconi Dott. Ing. F. Marchionni Dott. Arch. A. Bracciani Dott. Ing. G. Cordas Dott. Ing. M. Sorbelli Dott. Ing. F. Durastanti Dott. Ing. V. De Gori Dott. Ing. V. Plunno Dott. Geol. G. Cerquiglini Dott. Ing. L. Di Nanni Dott. Geol. S. Scoppetta Dott. Ing. L. Di Nanni Dott. Ing. E. Soriani Dott. Ing. F. Pambianco Dott. Ing. L. Stoppini Dott. Agr. F. Berti Nalli</p>
---	---

IL PROGETTISTA:
 Dott. Ing. Vladimiro Rotisciani
 Ordine degli Ingegneri della Prov. di Terni n° A376

IL GEOLOGO:
 Dott. Geol. Giorgio Cerquiglini
 Ordine dei Geologi della Regione Umbria n°108

IL R.U.P.:
 Dott. Ing. Antonio Scalamandrè

IL COORDINATORE PER LA SICUREZZA IN FASE DI PROGETTAZIONE:
 Dott. Ing. Filippo Pambianco
 Ordine degli Ingegneri della Prov. di Perugia n° A1373

PROTOCOLLO: _____ DATA: _____

PIANO DI UTILIZZO TERRE E ROCCE
 Localizzazione sito di produzione e destinazione - Tav. 1 di 4

CODICE PROGETTO		NOME FILE		REVISIONE	SCALA:
PROGETTO		100-GE01-GE0-PL01-B			
PROGETTO	LV. PROG.	N. PROG.	CODICE ELAB.		
DPPG08	E	1701	T00GE01GEOPL01	B	1:2000
REV.	DESCRIZIONE	DATA	REDATTO	VERIFICATO	APPROVATO
B	Aggiornamento a seguito parere 2682 MATTM	29/05/2018	V.Rotisciani	V.Rotisciani	N.Granieri
A	Emissione	13/04/2018	V.Plunno	V.Rotisciani	N.Granieri