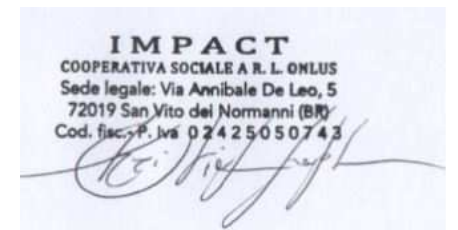
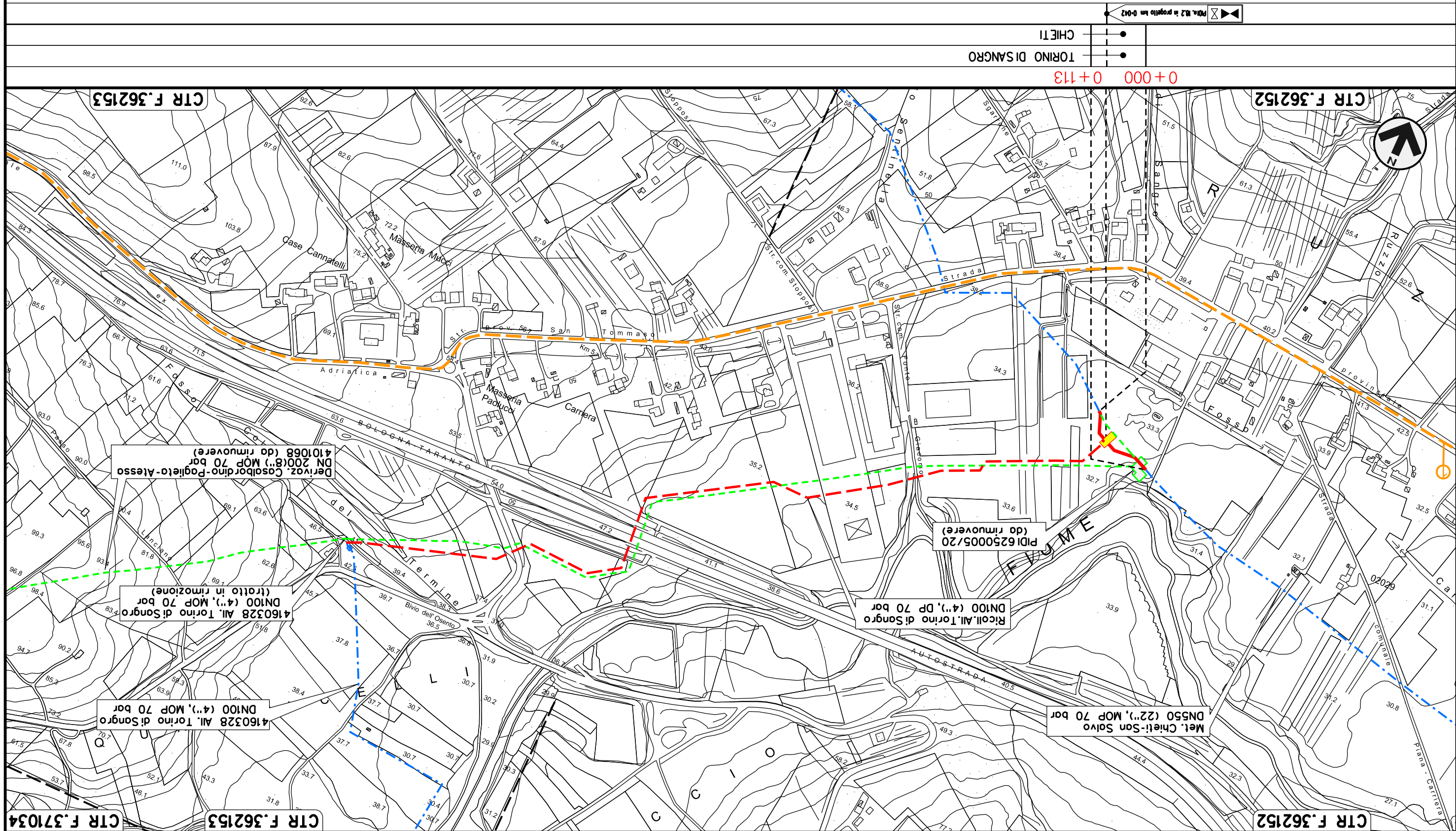


COROGRAFIA SCALA 1: 250.000



01	18-04-18	RIEMMISSIONE	AGUZZI	PORTAVIA	CAPRIOTTI		
00	28-03-18	EMISSIONE	AGUZZI	PORTAVIA	CAPRIOTTI		
INDICE	DATA	R E V I S I O N I		ELABORATO	VERIFICATO APPROVATO		
 			Dis. PG-ARC-101				
			Fg. 1 di 3				
MET. 6250005 Var.Inserimento PID I n.18.2 sul met. Chieti-San-Salvo DN550 (22") DP 70 bar			Comm. NR17078				
			INDICE	00	01		
			Scala 1:5000				
CARTA DEI SITI ARCHEOLOGICI			Sostituisce il				
			Sostituito dal				



Foglio 2 di 3		Dis. PG-ARC-101		Comm. NR17078		Scala 1:5000	
Rimissione		Emissione		REVISIONI		Enereco	
01	18-04-18	EMISSIONE	AGUZZI	ELABORATO	AGUZZI	VERIFICATO	AGUZZI
00	28-03-18	EMISSIONE	AGUZZI	ELABORATO	PORTAVIA	VERIFICATO	PORTAVIA
						CAPRIOTTI	
						CAPRIOTTI	
						APPROVATO	

MET. 6250005 Var. inserimento PID1 n.18,2 sul met. Chieti-San-Salvo DN550 (22'') DP 70 bar


CARTA DEI SITI ARCHEOLOGICI



CTR F.362152 CTR F.362153 CTR F.371034

- CHIETI
- TORINO DI SANGRO

0+000 0+113



MET. 6250005 Var. Inserimento PIDI n. 18,2
sui met. Chieti-San-Salvo DN50 (22") DP 70 bar

CARTA DEI SITI ARCHEOLOGICI

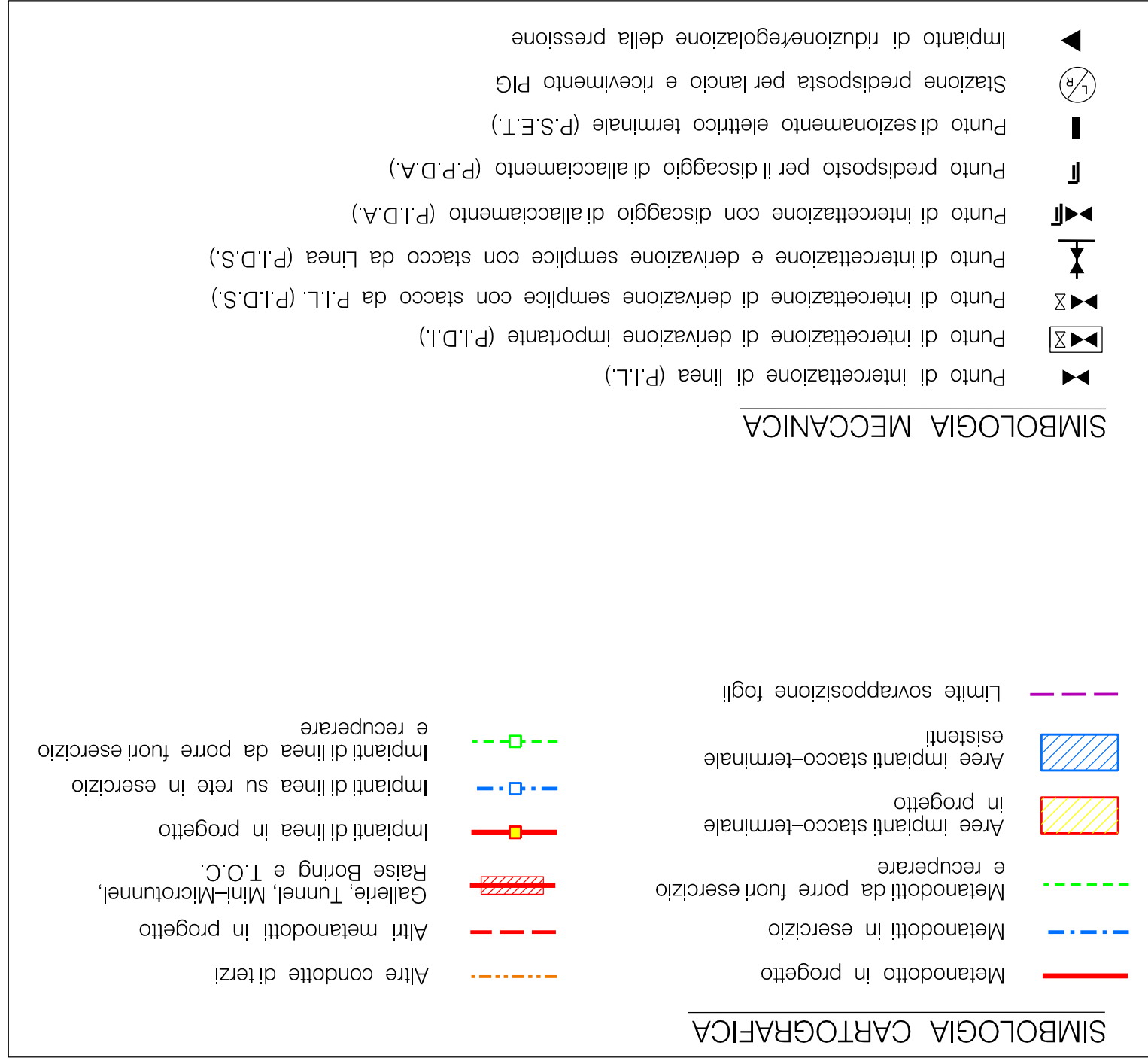
LEGENDA

SIMBOLOGIA CARTOGRAFICA

- Metanodotto in progetto
- Metanodotti in esercizio
- Metanodotti da porre fuori esercizio e recuperare
- Aree impianti stacco-terminale in progetto
- Aree impianti stacco-terminale esistenti
- Limite sovrapposizione fogli

SIMBOLOGIA MECCANICA

- Punto di intercettazione di linea (P.I.L.)
- Punto di intercettazione di derivazione importante (P.I.D.I.)
- Punto di intercettazione di derivazione semplice con stacco da P.I.L. (P.I.D.S.)
- Punto di intercettazione e derivazione semplice con stacco da Linea (P.I.D.S.)
- Punto di intercettazione con discaggio di allacciamento (P.I.D.A.)
- Punto predisposto per il discaggio di allacciamento (P.P.D.A.)
- Punto di sezionamento elettrico terminale (P.S.E.T.)
- Stazione predisposta per lancio e ricevimento PIG
- Impianto di riduzione/ regolazione della pressione



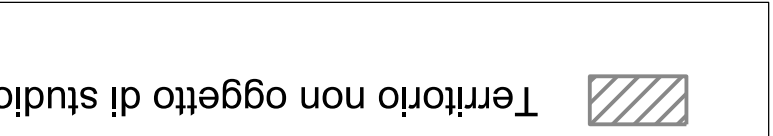
LEGENDA ARCHEOLOGICA

TIPOLOGIA DEL SITO

- Iscrizione
- Area di culto
- Struttura isolata
- Inseppimento
- Ipotesi ricostruttiva dei tracciati viari romani
- Toponimo di probabile derivazione antica
- Toponimo individuato nella cartografia storica

DATAZIONE DEL SITO

- Medioevo
- Età romana
- Tardoantico
- Alto medioevo
- Territorio non oggetto di studio



INDICE	DATA	R E V I S I O N I		
01	18-04-18	RIEMMISSIONE	AGUZZI	PORTAVIA
00	28-03-18	EMMISSIONE	AGUZZI	PORTAVIA
		ELABORATO	VERIFICATO	APPROVATO



Comm. NR /17078

Dis. PG-ARC-101

Scala 1:5000

Foglio 3 di 3

3